

記者発表（資料配付）				
月／日（曜）	所属名	電話（内線）	発表者名（担当課長名）	その他の 発表・配布先
3/24（金）	淡路県民局 洲本土木事務所	0799-26-3214 （内線 588）	洲本土木事務所長 田中 修平 （河川砂防課長 鈴木 茂伸）	

「洲本川水系河川整備計画」の策定（変更）について
～高潮対策を河川整備計画に追加～

令和4年12月23日付けで国土交通省に同意申請していた「洲本川水系河川整備計画（変更）」（案）について、令和5年3月6日付けで同意されました。

これにより、同日付けで「洲本川水系河川整備計画」を変更しましたのでお知らせいたします。

1. 名称

「洲本川水系河川整備計画（変更）」

2. 内容

令和2年6月に策定した「兵庫県高潮対策10箇年計画」において、近年の台風等を考慮して防潮堤等の必要高さを見直したうえで、10年間で取り組むべき緊急かつ重要な箇所のひとつとして洲本川を選定しており、洲本川の高潮対策を実施するため「洲本川水系河川整備計画」を変更しました。

今後は、本整備計画に基づき、洲本川水系の河川整備を推進します。

3. 策定日

令和5年3月6日

4. 添付資料

洲本川水系河川整備計画の概要

5. 策定経緯

- ・ 令和4年7月8日～10月14日 洲本川水系河川整備計画懇談会
- ・ 令和4年12月23日 河川整備計画案の国への同意協議
- ・ 令和5年3月6日 河川整備計画案について国同意
河川整備計画策定

6. 公表方法

- ・ 県公報
- ・ 兵庫県ホームページ

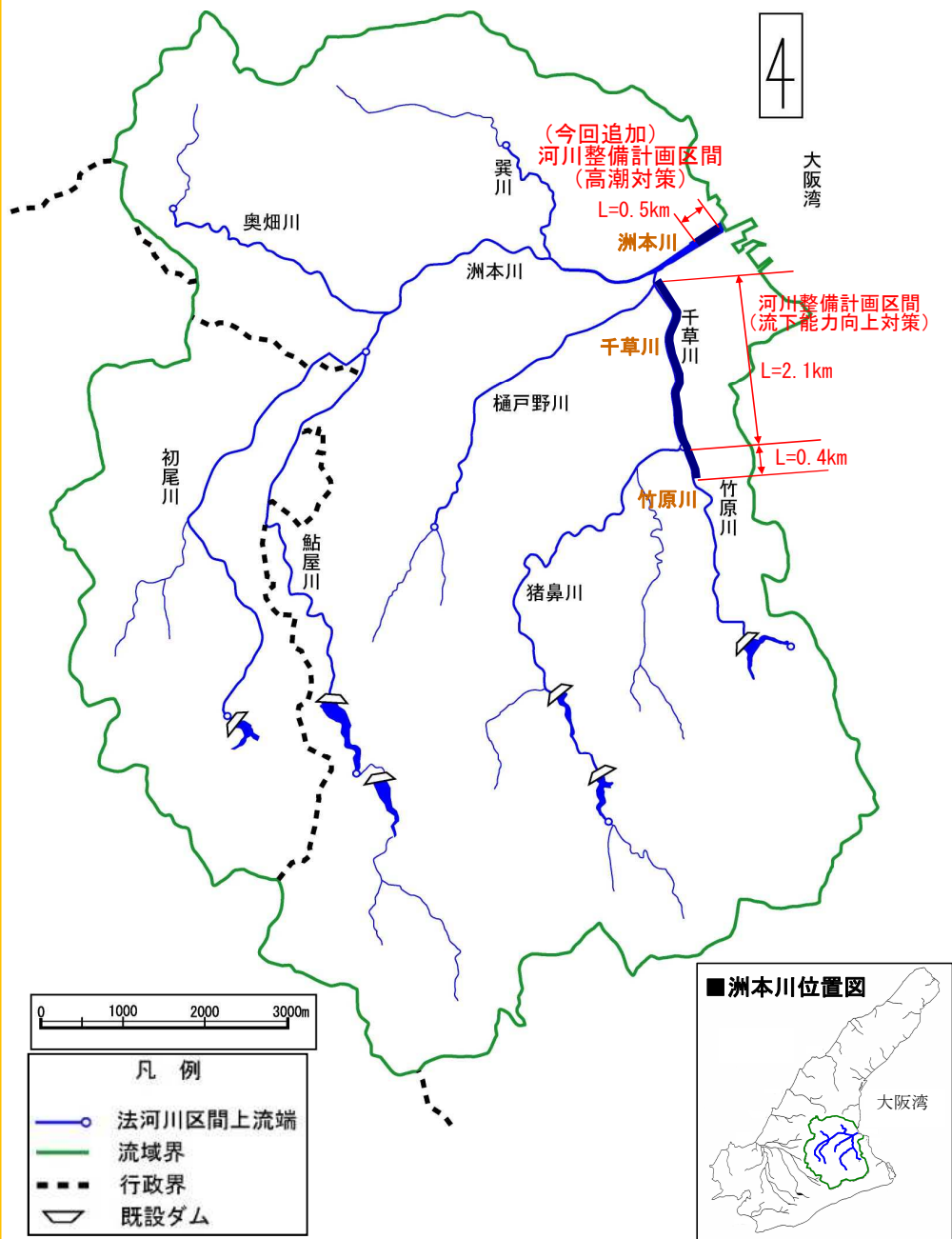
http://web.pref.hyogo.lg.jp/wd15/wd15_000000039.html

7. お問い合わせ先

兵庫県 淡路県民局 洲本土木事務所 河川砂防課 鈴木 TEL:0799-26-3214

流域図及び整備河川位置図

赤字 計画的に整備を進める区間



今回追加

整備目標

「兵庫県高潮対策10箇年計画」(令和2年 兵庫県)により設定された高潮による必要天端高に対して不足していることから、高潮発生時の浸水被害を防止する。

施行の場所

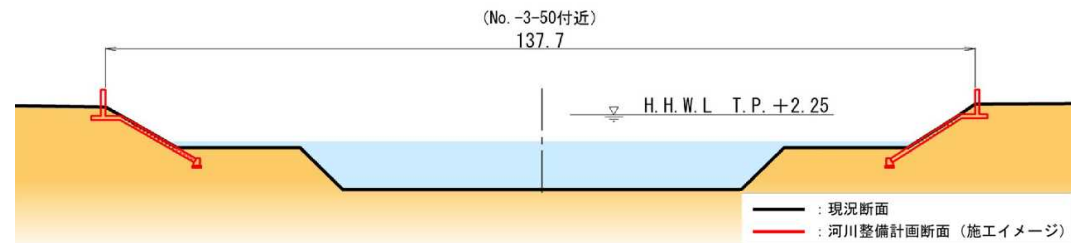
河川名	施行の場所	延長	施行内容
洲本川	洲浜橋～洲本橋	0.5km	高潮堤防の整備等

計画区間位置図



標準断面

洲浜橋～洲本橋 (No. -5～No. 0)



※横断面は、現地精査等により必要に応じて変更する場合がある。

参考

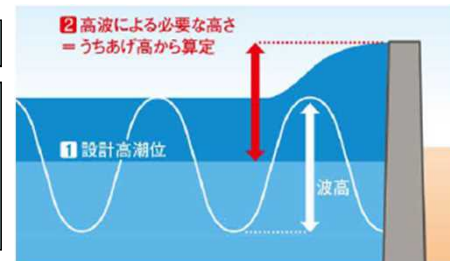
必要天端高 = 設計高潮位 + 高波による必要高

設計高潮位

既往最高潮位 (第2室戸台風の洲本港潮位)

高波による必要高

「兵庫県高潮対策10箇年計画」で見直した50年確率波の沖波を考慮して決定した高さ



必要天端高の考え方のイメージ (兵庫県高潮対策10箇年計画パンフレットより)