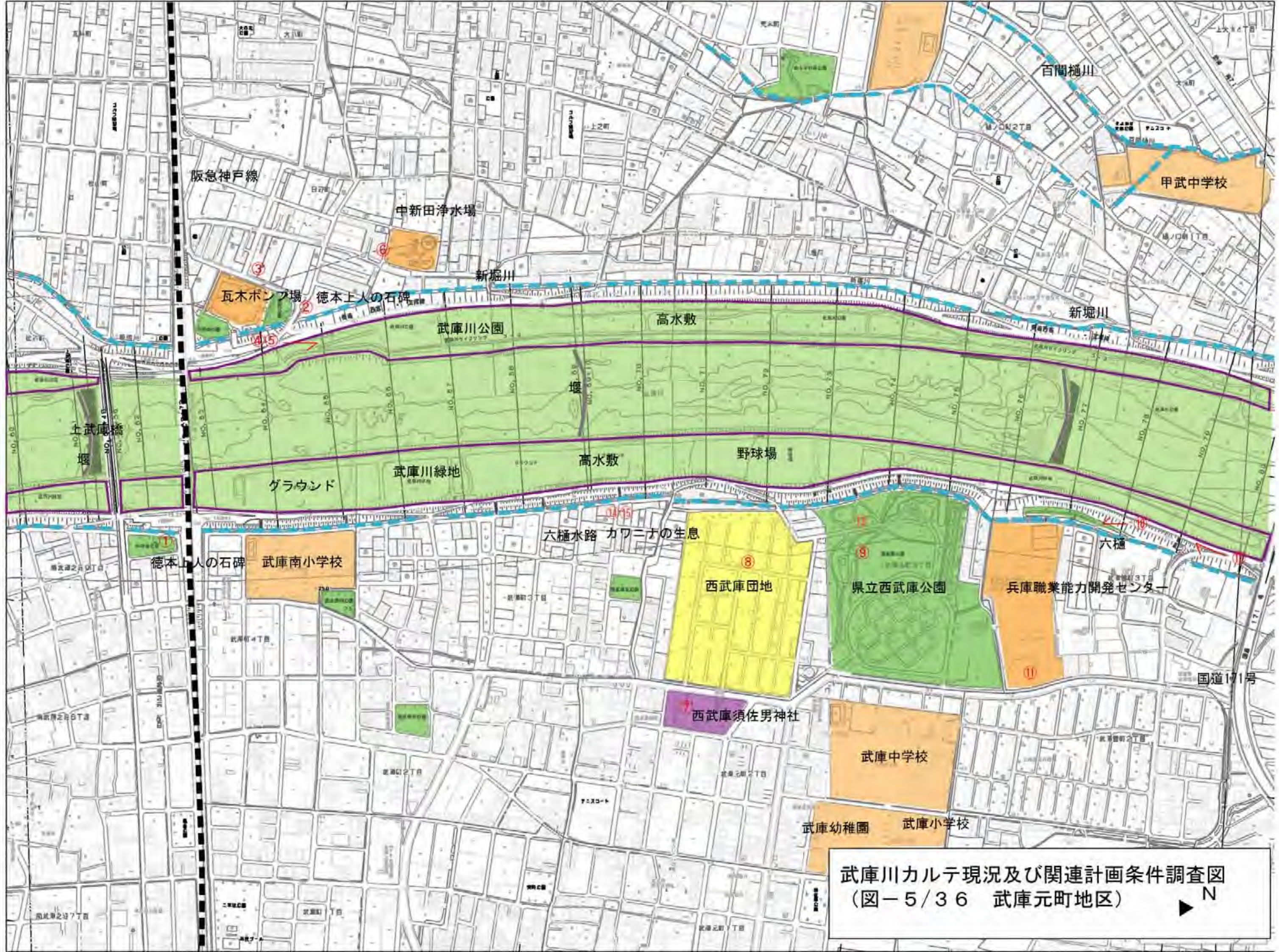


武庫川カルテ現況及び関連計画条件調査図  
 (図-4/36 甲子園口地区)

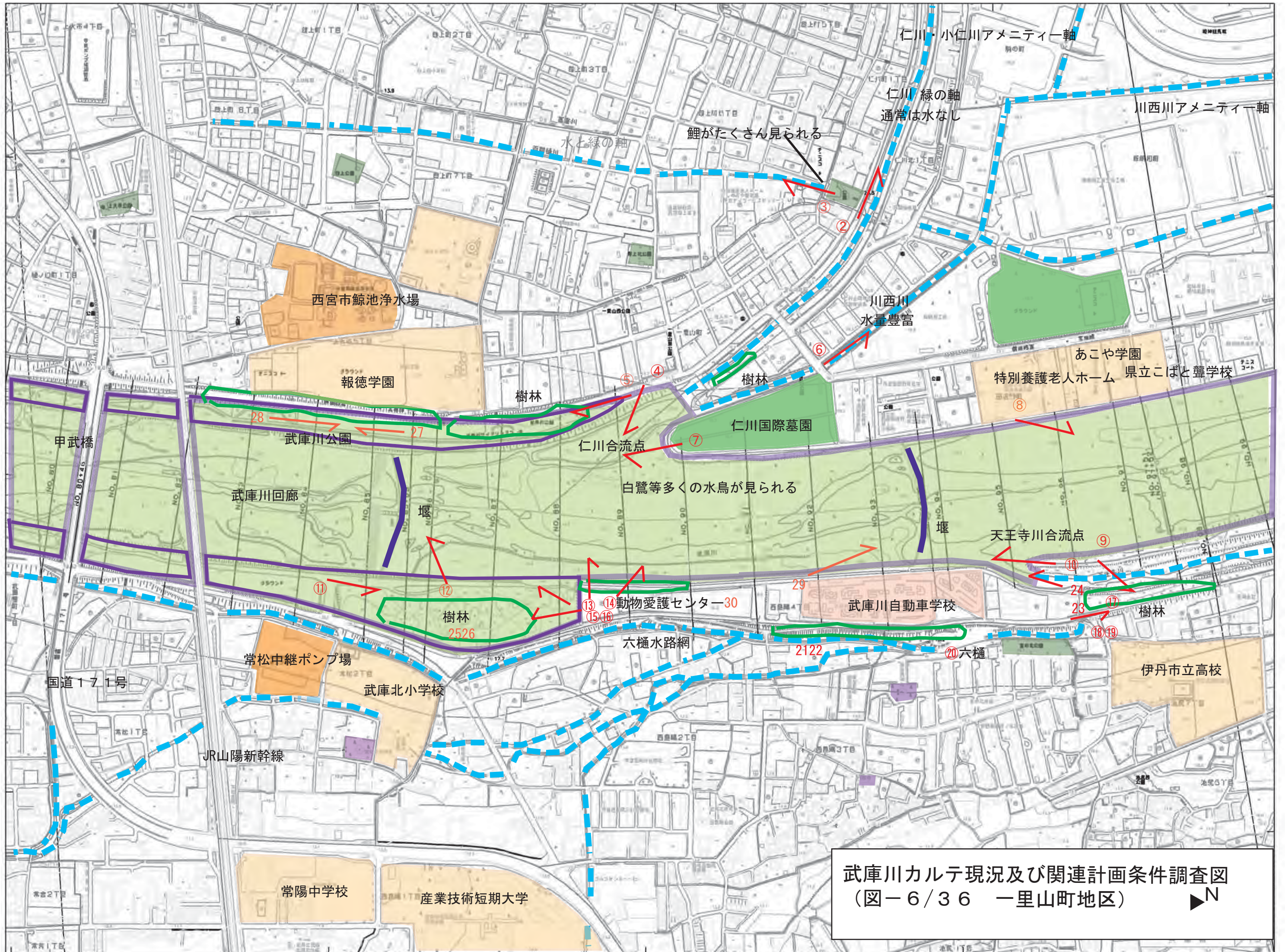






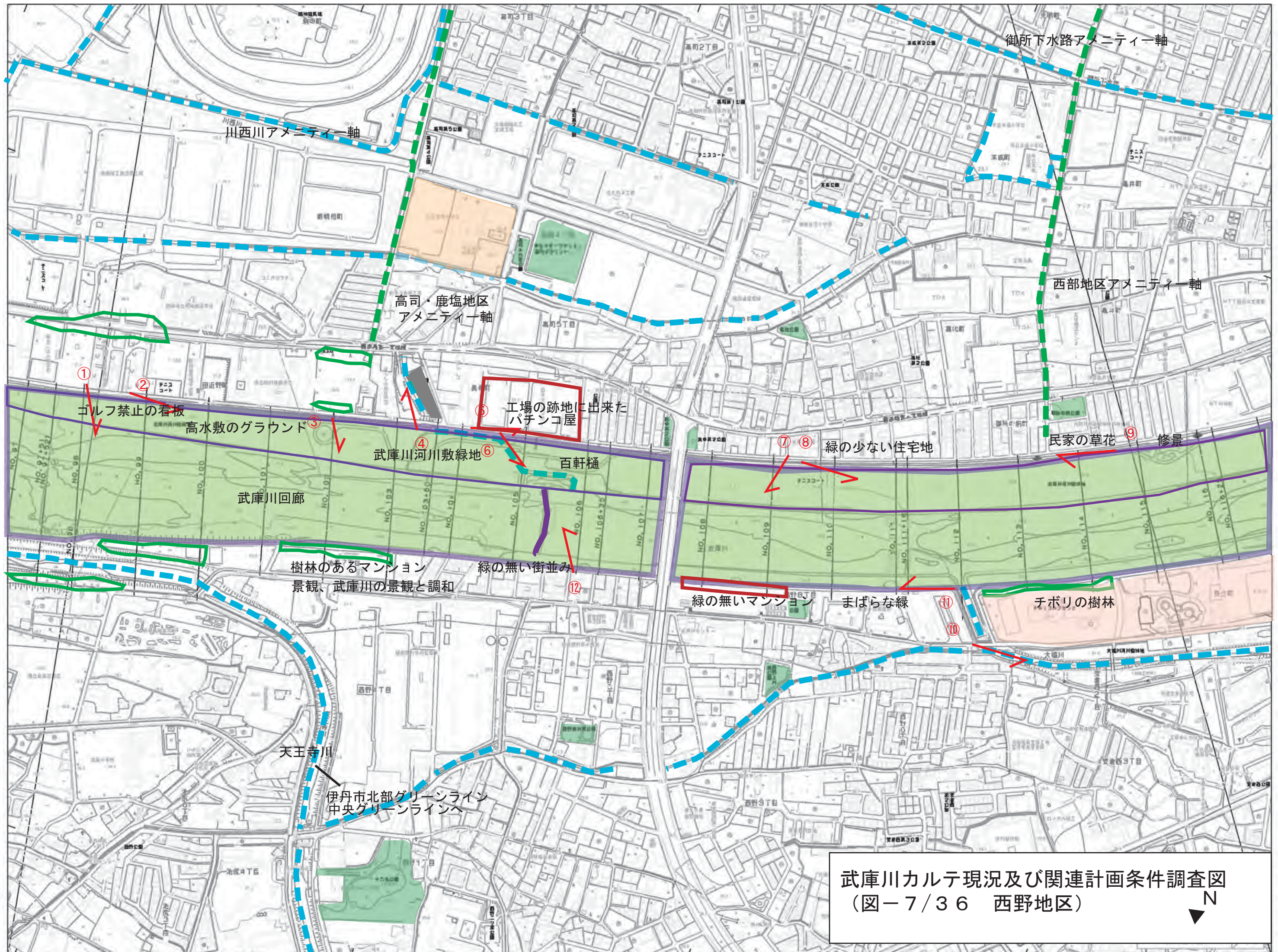
武庫川カルテ現況及び関連計画条件調査図  
 (図-5/36 武庫元町地区) N





武庫川カルテ現況及び関連計画条件調査図  
 (図-6/36 一里山町地区) ▲N





川西川アメニティー軸

御所下水路アメニティー軸

高司・鹿塩地区  
アメニティー軸

西部地区アメニティー軸

①  
ゴルフ禁止の看板

②  
高水敷のグラウンド

⑤  
工場の跡地に出来た  
パチンコ屋

④  
武庫川河川敷緑地

百軒樋

⑦ ⑧  
緑の少ない住宅地

⑨  
民家の草花 修景

武庫川回廊

⑬  
樹林のあるマンション  
景観、武庫川の景観と調和

⑫  
緑の無い街並み

⑩  
緑の無いマンション

⑪  
まばらな緑

⑬  
チボリの樹林

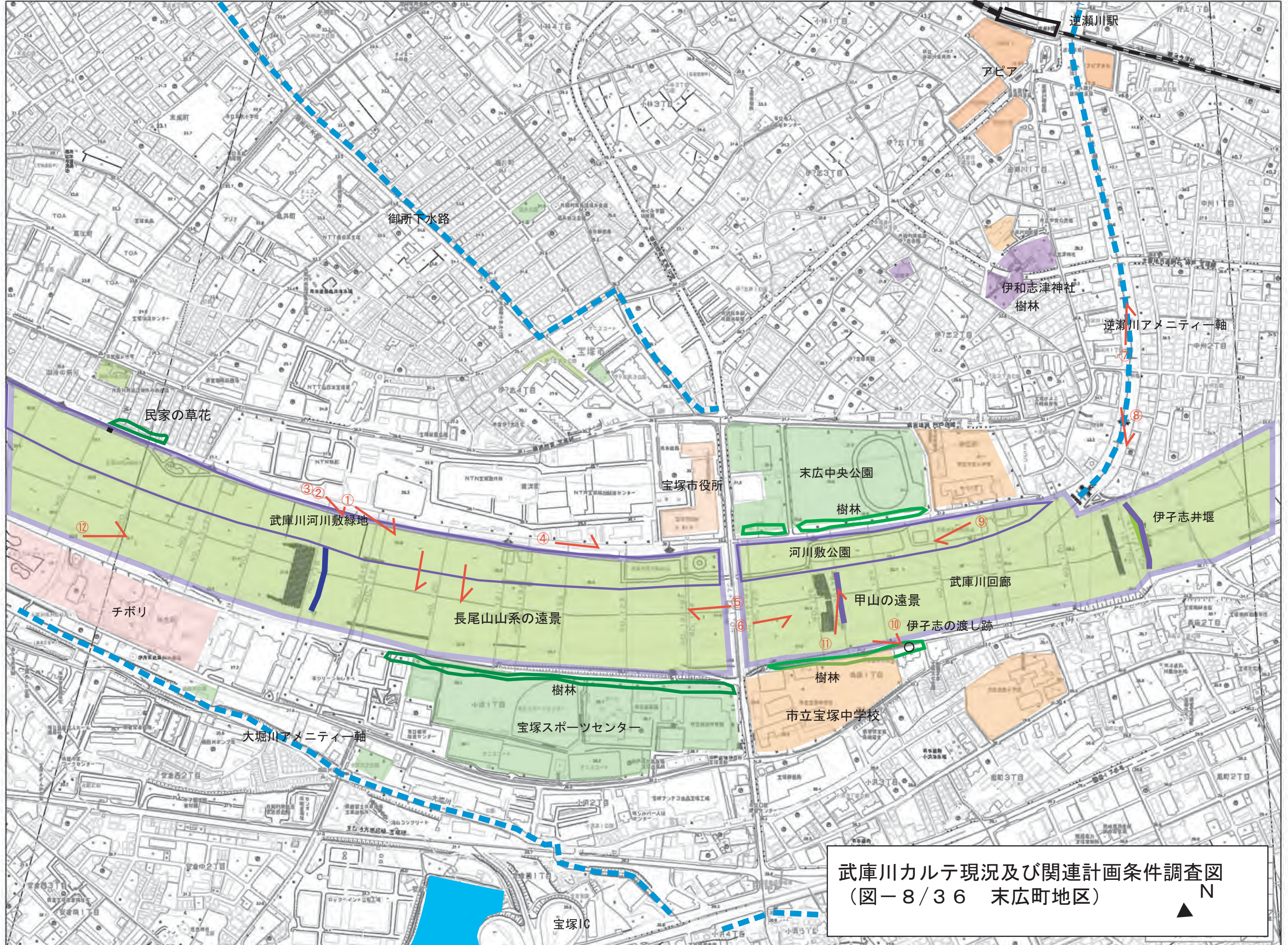
天王寺川

伊丹市北部グリーンライン  
中央グリーンラインへ

武庫川カルテ現況及び関連計画条件調査図  
(図-7/36 西野地区)







武庫川カルテ現況及び関連計画条件調査図  
 (図-8/36 末広町地区)  
 N

御所下水路

民家の草花

武庫川河川敷緑地

チボリ

長尾山山系の遠景

樹林

宝塚スポーツセンター

大堀川アメニティー軸

宝塚IC

逆瀬川駅

アピア

伊和志津神社  
樹林

逆瀬川アメニティー軸

宝塚市役所

末広中央公園

樹林

伊子志井堰

河川敷公園

武庫川回廊

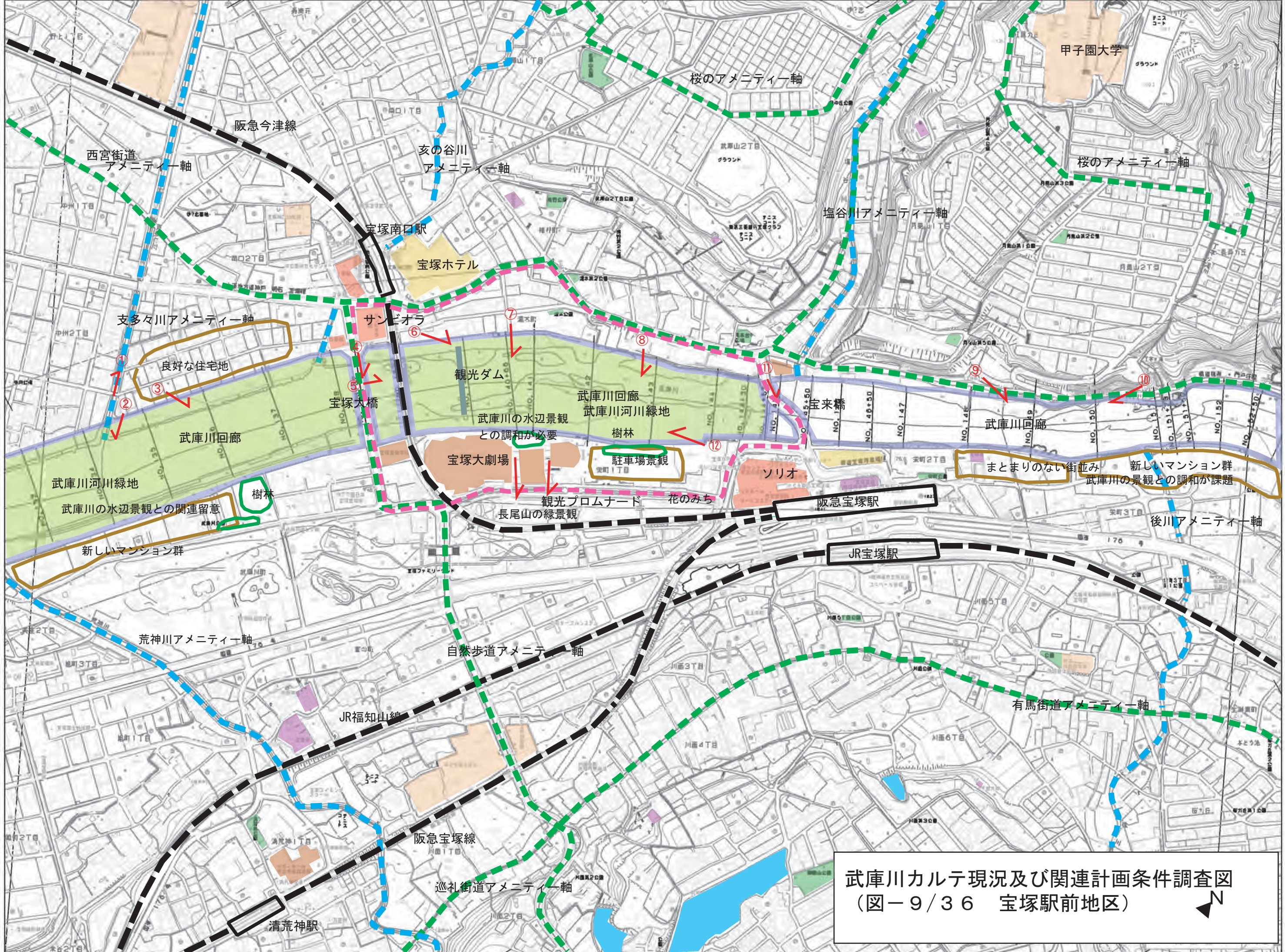
甲山の遠景

伊子志の渡し跡

樹林

市立宝塚中学校

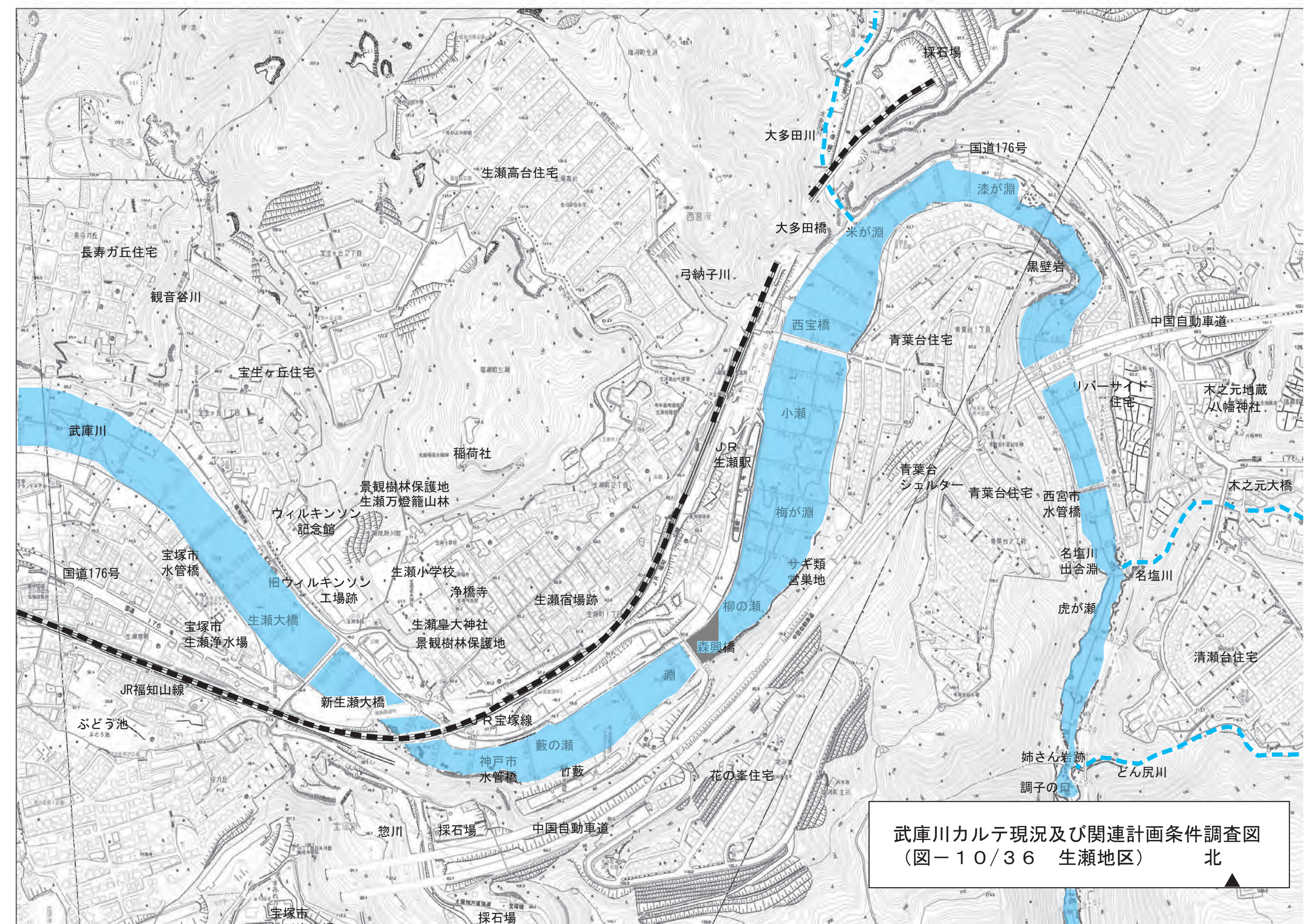




武庫川カルテ現況及び関連計画条件調査図  
 (図-9/36 宝塚駅前地区)

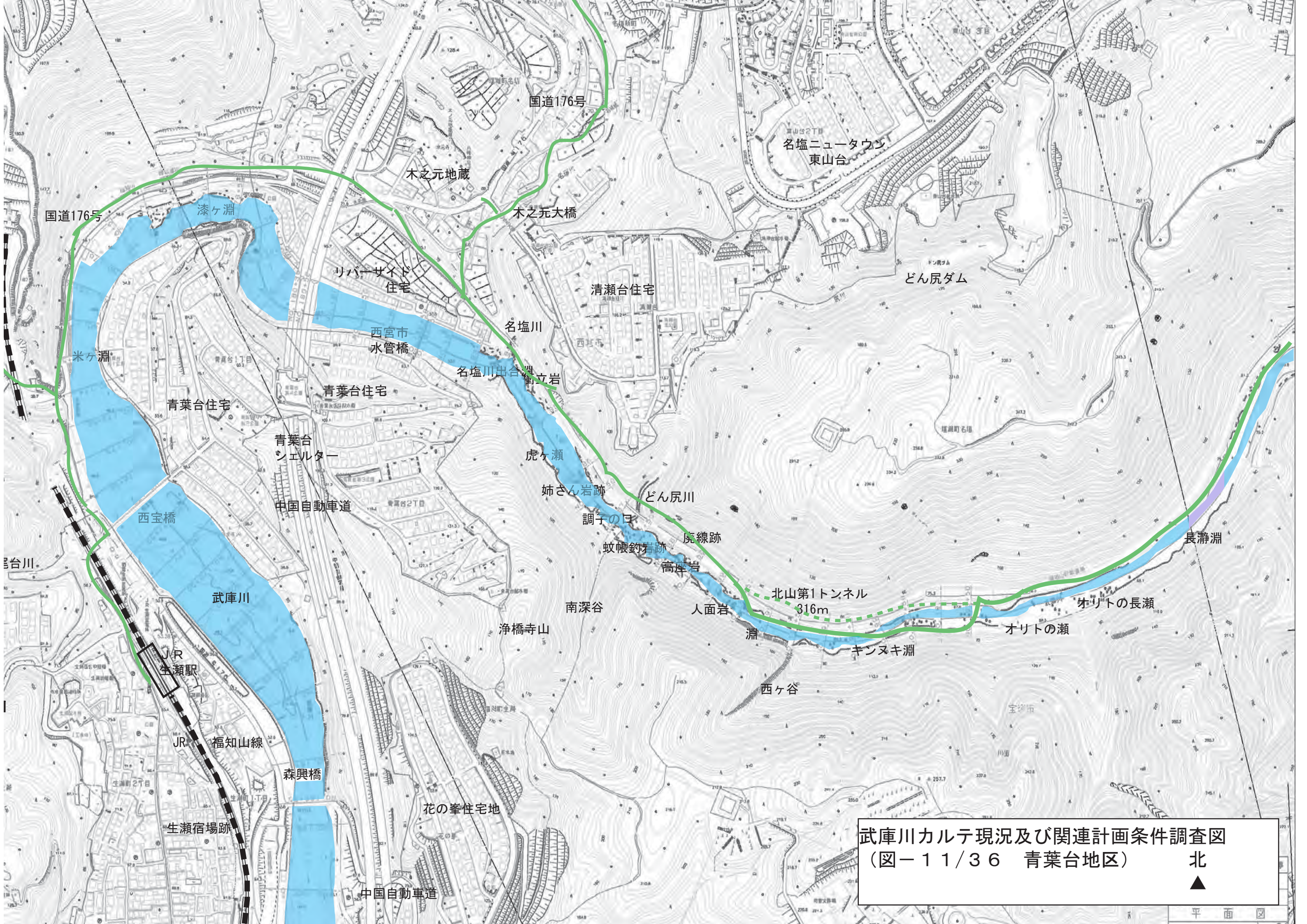






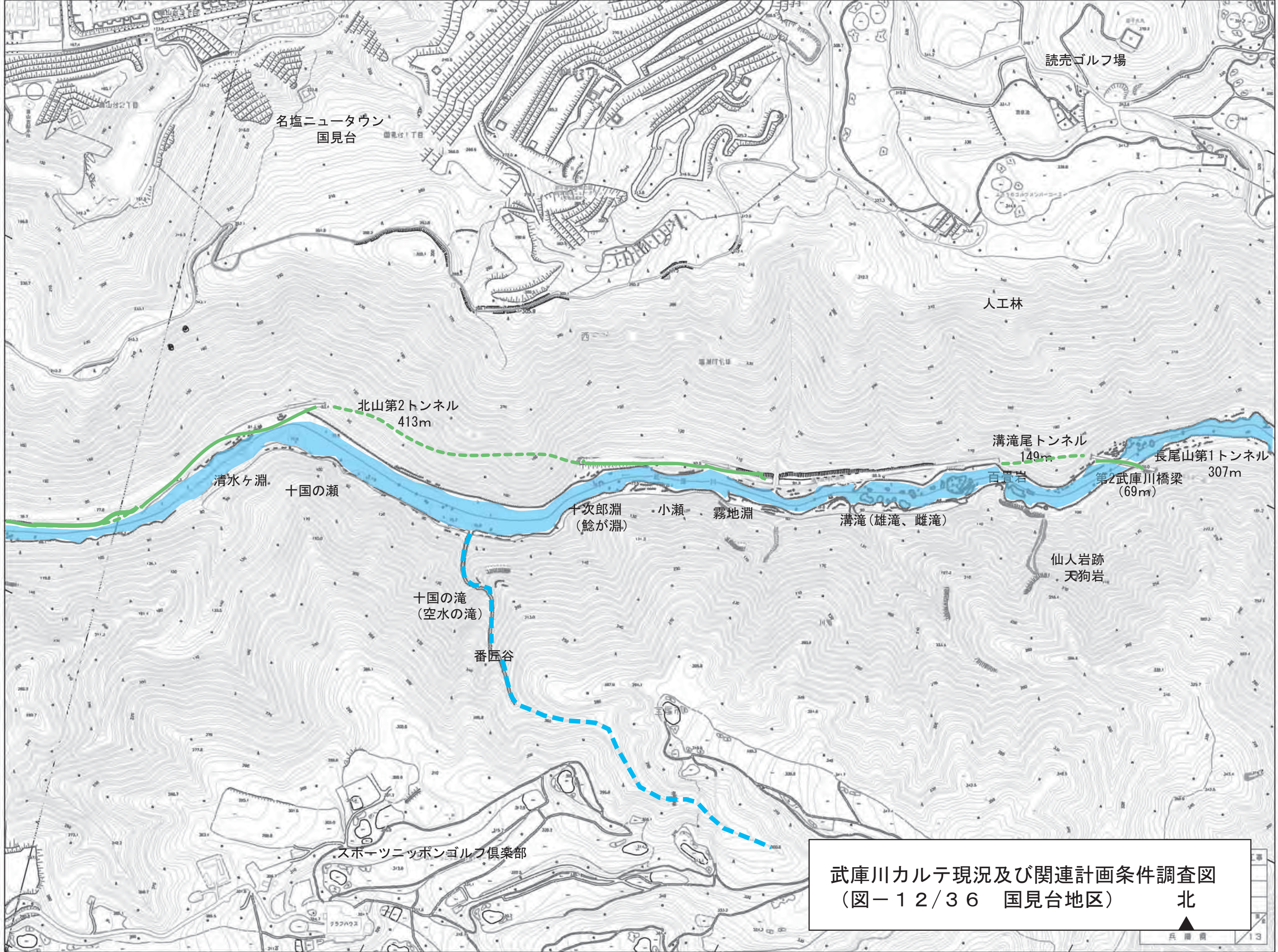
武庫川カルテ現況及び関連計画条件調査図  
 (図-10/36 生瀬地区) 北





武庫川カルテ現況及び関連計画条件調査図  
 (図-11/36 青葉台地区) 北 ▲





名塩ニュータウン  
国見台

読売ゴルフ場

人工林

北山第2トンネル  
413m

溝滝尾トンネル  
149m

長尾山第1トンネル  
307m

清水ヶ淵

十国の瀨

十次郎淵  
(鯰が淵)

小瀨

霧地淵

溝滝(雄滝、雌滝)

百畳岩

第2武庫川橋梁  
(69m)

仙人岩跡  
天狗岩

十国の滝  
(空水の滝)

番匠谷

スポーツニッポンゴルフ倶楽部

武庫川カルテ現況及び関連計画条件調査図  
(図-12/36 国見台地区) 北



北

兵 備 署

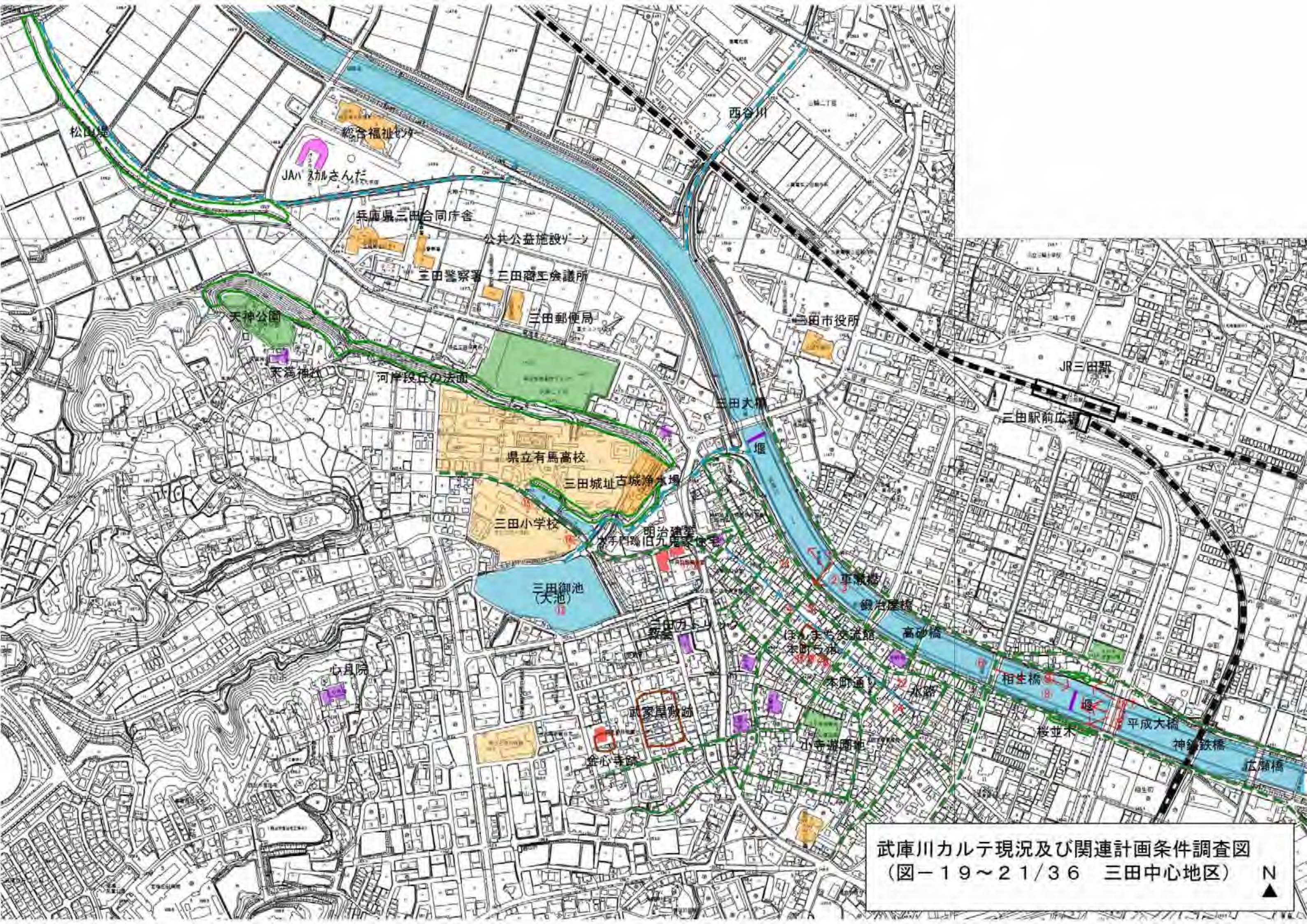
13





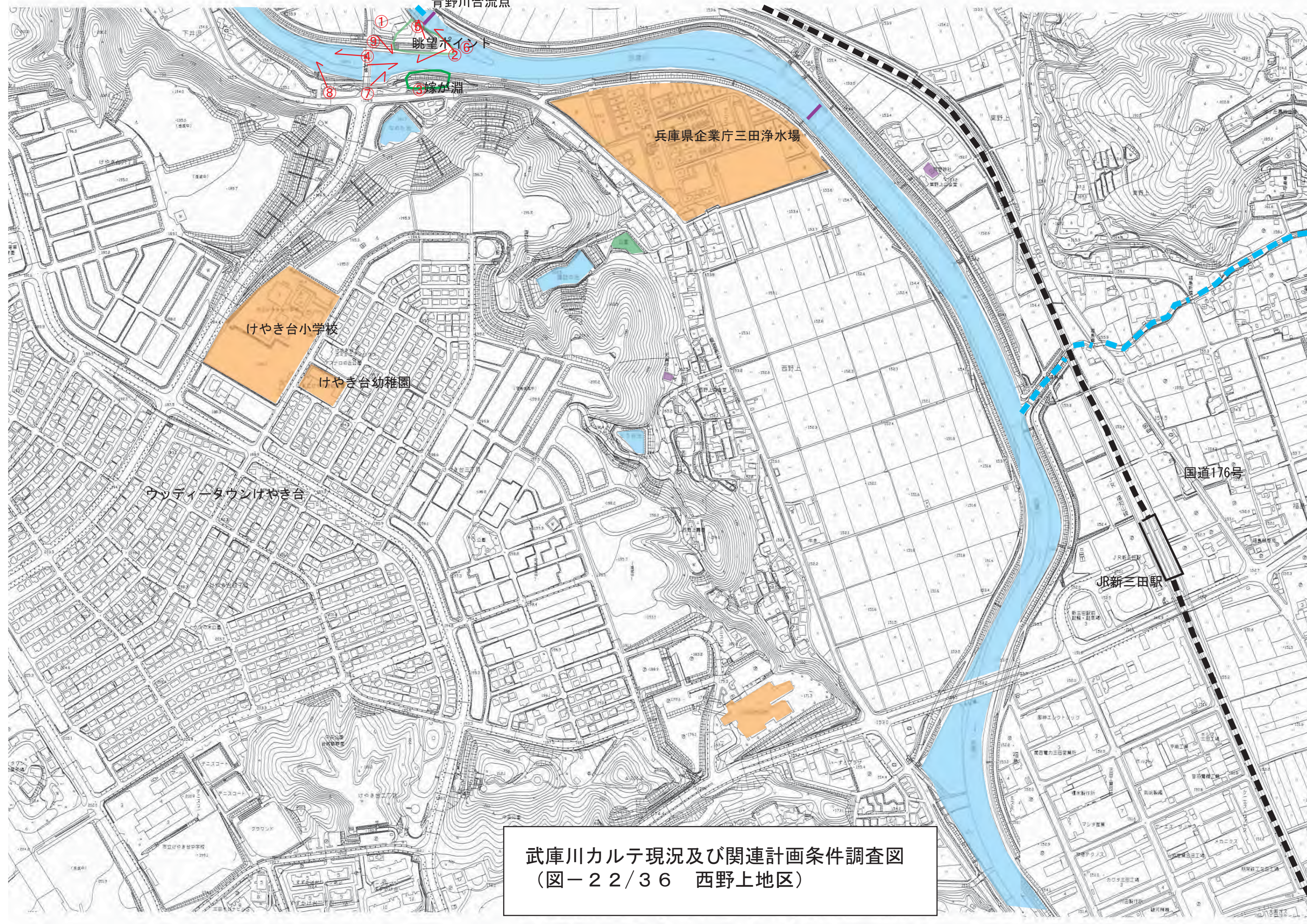
武庫川カルテ現況及び関連計画条件調査図  
(図-13/36 武田尾地区) 北 ▲





武庫川カルテ現況及び関連計画条件調査図  
 (図-19~21/36 三田中心地区) N ▲





青野川合流点

眺望ポイント

塚が淵

兵庫県企業庁三田浄水場

けやき台小学校

けやき台幼稚園

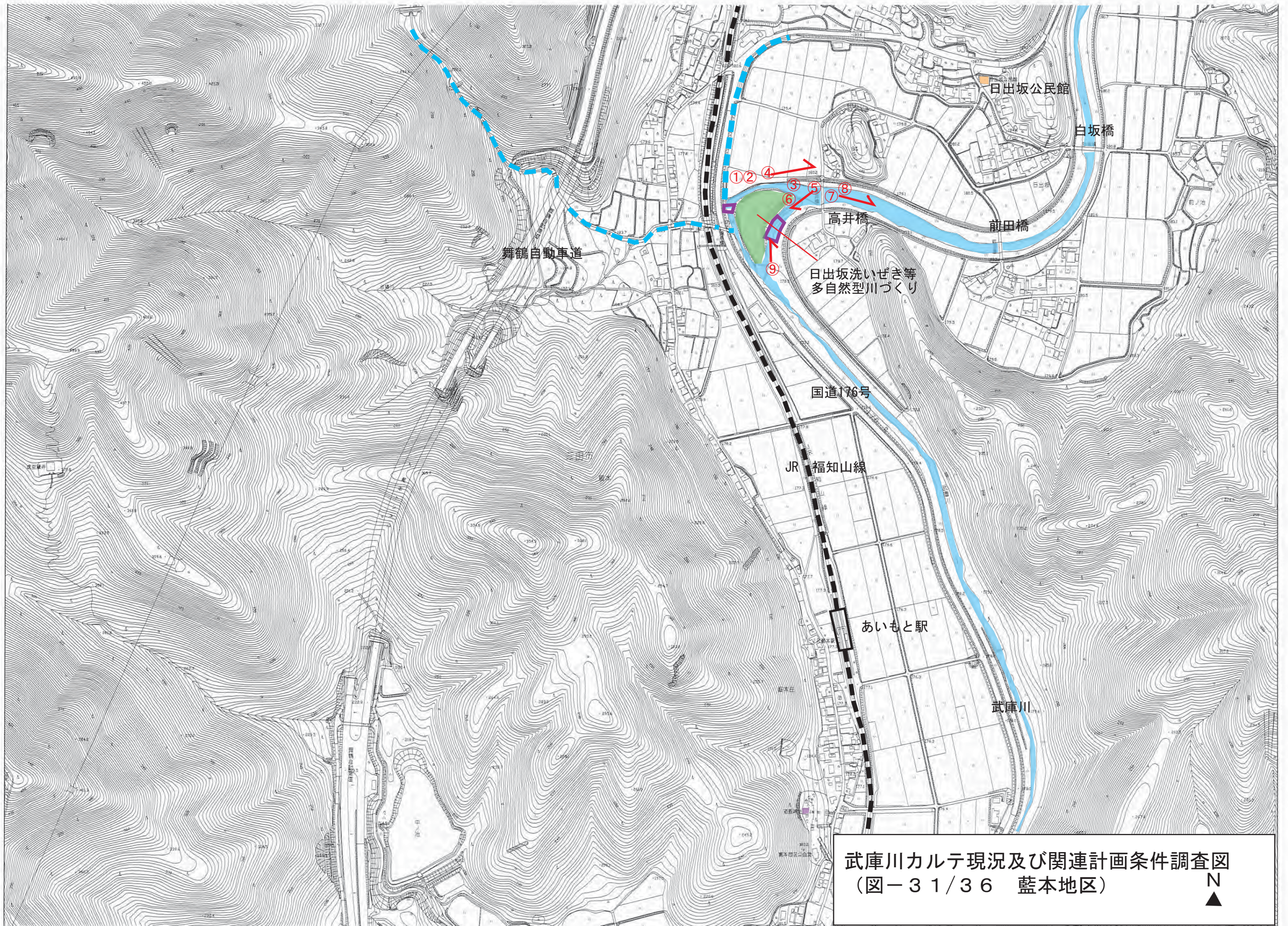
キャンディータウンけやき台

国道176号

JR新三田駅

武庫川カルテ現況及び関連計画条件調査図  
(図-22/36 西野上地区)

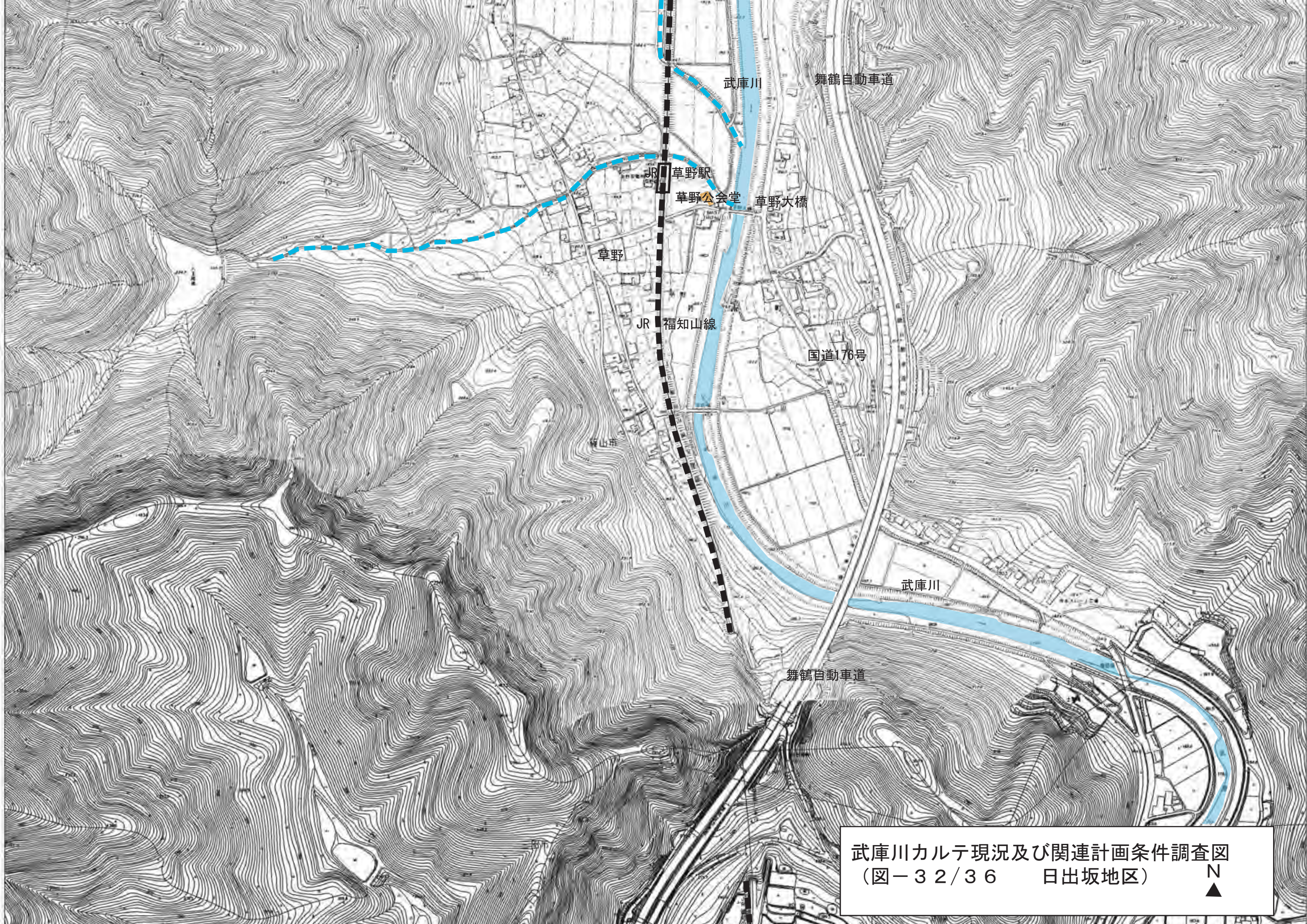




武庫川カルテ現況及び関連計画条件調査図  
(図-31/36 藍本地区)

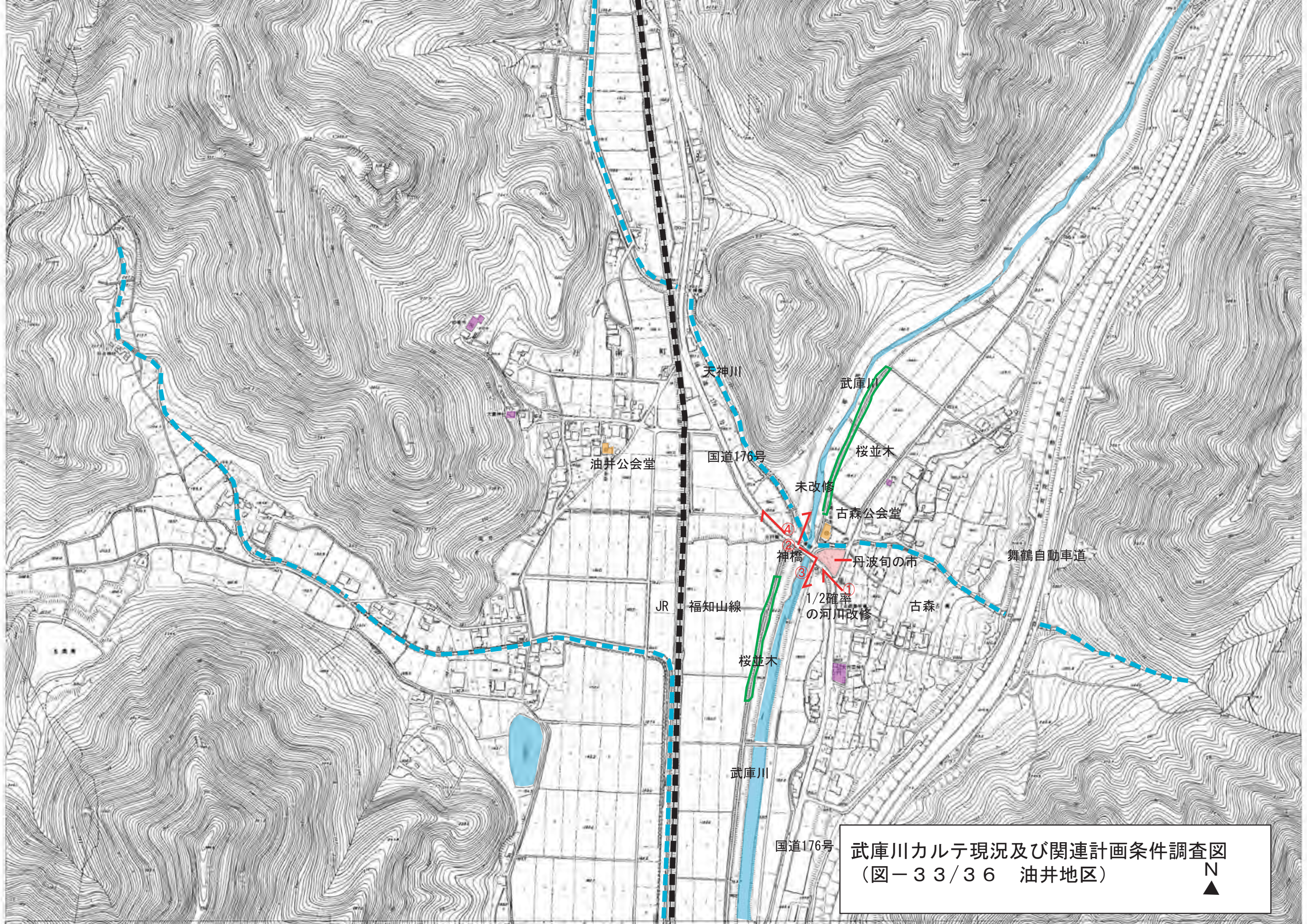






武庫川カルテ現況及び関連計画条件調査図  
(図-32/36 日出坂地区) N  
▲





武庫川カルテ現況及び関連計画条件調査図  
(図-33/36 油井地区)

