

# 兵庫県公報

平成24年2月21日 火曜日 号 外

発行人  
兵庫県  
神戸市中央区下山手通  
5丁目10番1号

毎週火曜日及び金曜日発行、  
その日が休日のときはその翌日



(兵庫県民の旗=県旗)

## 目次

収用委員会告示	ページ
○ 収用の裁決手続開始決定 .....	1

## 収用委員会告示

### 兵庫県収用委員会告示第1号

土地収用法(昭和26年法律第219号)第45条の2の規定により、次のとおり収用の裁決手続の開始を決定した。

平成24年2月21日

兵庫県収用委員会

会長 安永正昭

- 1 起業者の名称  
神戸市
- 2 事業の種類及び名称  
神戸国際港都建設道路事業3.3.13号山手幹線
- 3 裁決手続の開始を決定した年月日  
平成24年2月20日

4 裁決手続の開始を決定した土地の所在等

所在	裁決手続の開始を決定した土地				土地所有者				土地に関して権利を有する関係人			
	地番	地目	公地積	実測地積	取用に係る面積	氏名	住所	住所	氏名	住所	住所	種類
神戸市 灘区 神前町 三丁目	454番	宅地	119.00㎡	175.94㎡ (注1)	—	吉岡 幸雄	神戸市東灘区本山中町1丁目4番3号	神戸市東灘区本山中町1丁目4番3号	吉岡 和世	神戸市東灘区本山中町1丁目4番3号	土地使用借権	
				うち 9.93㎡ (注2)	2.40㎡	不明 ただし 吉岡幸雄 又は 神戸市	神戸市東灘区本山中町1丁目4番3号 又は 神戸市中央区加納町6丁目5番1号	不明 ただし 吉岡和世 又は なし	神戸市東灘区本山中町1丁目4番3号 又は なし	不明 ただし 土地使用借権 又は なし		
				うち 2.15㎡ (注3)	0.64㎡	不明 ただし 吉岡幸雄 又は 神戸市	神戸市東灘区本山中町1丁目4番3号 又は 神戸市中央区加納町6丁目5番1号	不明 ただし 吉岡和世 又は なし	神戸市東灘区本山中町1丁目4番3号 又は なし	不明 ただし 土地使用借権 又は なし		

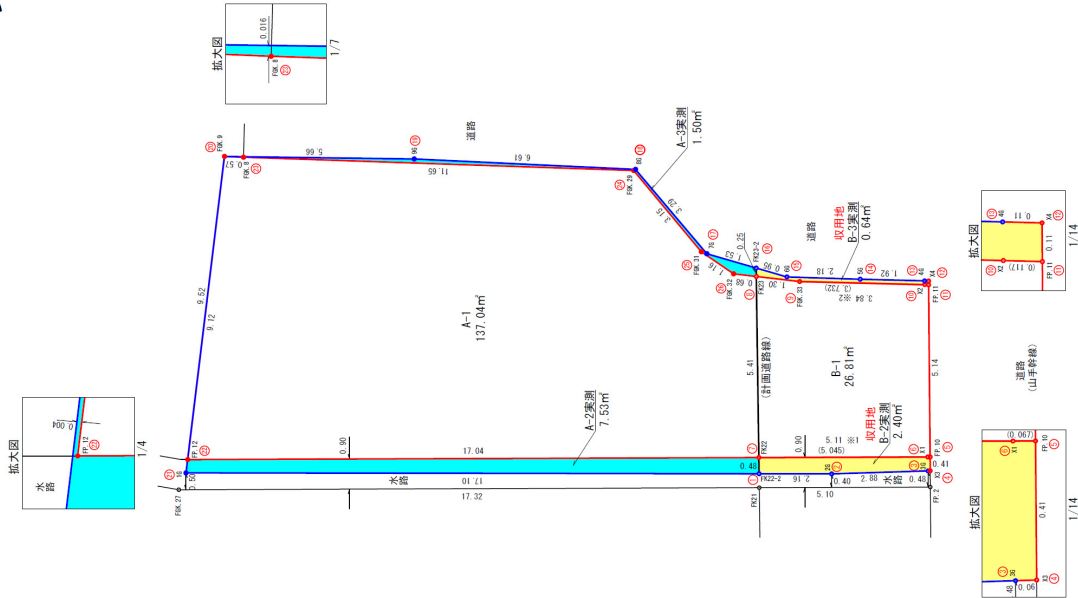
(注1) 土地所有者吉岡幸雄が主張する454番土地の範囲であり、別添図面表示の①②③④⑤⑩⑪⑫⑬⑭⑮⑯⑰⑱⑲⑳㉑㉒及び①の各点を順次結ぶ直線で囲まれる部分である。土地所有者神戸市が主張する454番土地の実測地積は(注1)の面積175.94㎡から(注2)の面積9.93㎡及び(注3)の面積2.15㎡を除いた163.86㎡である。

(注2) 隣接する水路と境界争いのある部分であり、別添図面表示の①②③④⑤⑥⑦⑧⑨及び①の各点を順次結ぶ直線で囲まれる部分であり、その現況地目は宅地又は水路である。

(注3) 隣接する道路と境界争いのある部分であり、別添図面表示の⑧⑨⑩⑪⑫⑬⑭⑮⑯⑰⑱⑲⑳㉑㉒及び⑧の各点を順次結ぶ直線で囲まれる部分であり、その現況地目は宅地又は道路である。

実測平面図 S=1:140

土地の所在 神戸市灘区神前町三丁目  
地番 454番



座標求積表

地番 A-1				地番 B-1			
測点	Xn	Yn	距離	測点	Xn	Yn	距離
PK12	-142110.721	82349.761	17.04	PK22	-142126.611	82355.926	5.11
FK22	-142126.611	82355.926	5.41	FP10	-142131.377	82357.775	5.14
FK23	-142124.602	82360.950	0.68	FP11	-142129.489	82362.500	3.04
FK32	-142123.842	82360.782	3.16	FK33	-142123.855	82361.272	1.30
FK20	-142120.051	82362.593	11.65	FK23	-142124.602	82360.950	4.41
FK8	-142109.039	82358.790	0.57			53.633675	
FK9	-142108.489	82358.608	9.12			26.81	m <sup>2</sup>
		係面積	274.000680				
		地積	137.04				

地番 A-2実測				地番 B-2実測 (取用地)			
測点	Xn	Yn	距離	測点	Xn	Yn	距離
IG	-142110.814	82349.372	17.10	FK22-2	-142126.791	82355.477	2.16
FK22	-142126.791	82355.477	0.48	35	-142128.814	82356.250	2.88
FK2	-142126.611	82355.926	0.04	X3	-142131.471	82357.364	0.06
FK12	-142126.761	82358.609	0.82	FK10	-142131.529	82357.388	0.41
FK9	-142109.489	82358.609	0.57	X1	-142131.377	82357.775	0.06
		係面積	15.089715	FK22	-142126.611	82355.926	5.04
		地積	7.53				4.801770
							2.400780
							2.40

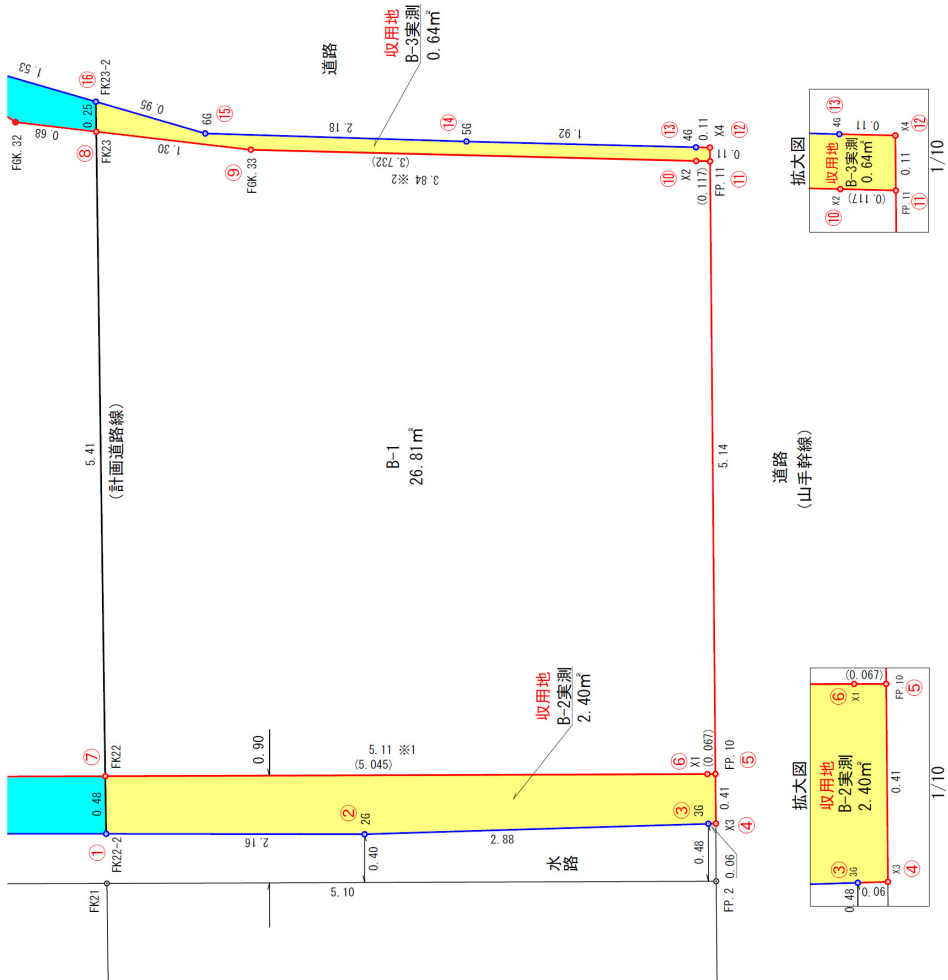
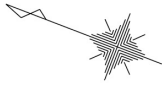
地番 A-3実測				地番 B-3実測 (取用地)			
測点	Xn	Yn	距離	測点	Xn	Yn	距離
FK9	-142108.489	82358.608	0.56	FK23	-142124.602	82360.950	1.30
FK8	-142109.039	82358.790	11.65	FK33	-142125.855	82361.272	3.73
FK29	-142120.051	82362.593	3.15	Y2	-142129.382	82362.571	0.11
FK31	-142122.806	82361.051	1.18	FP11	-142129.489	82362.500	0.11
FK32	-142123.942	82360.782	0.68	X4	-142129.450	82362.667	0.11
FK3	-142124.602	82360.950	0.25	46	-142129.339	82362.628	1.92
FK23	-142124.602	82360.950	0.25	55	-142127.527	82361.984	2.18
FK3	-142123.899	82361.054	3.73	65	-142125.460	82361.263	0.95
FK3-2	-142120.050	82361.054	3.73	FK23-2	-142124.599	82361.163	0.25
36	-142120.080	82362.644	6.63				1.288272
36	-142113.814	82360.568	5.68				0.6491360
		係面積	3.000189				0.64
		地積	1.50				

(世界測地系座標値)

5.11 ※は、5.045(FK22-X1)と0.067(X1-PP10)の距離をたして下で分けたした。  
 3.84 ※は、3.732(FK33-Y2)と0.117(Y2-PP11)の距離をたして下で分けたした。

# 実測平面図 S=1:40

土地の所在 神戸市灘区神前町三丁目  
地 番 454番

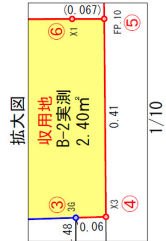
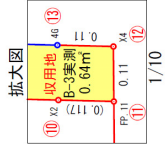


座 標 求 積 表

地 番	測 点	B-1	Xn	Yn	距	離
⑦	FK22	-142126.611	82355.926	5.11		
⑤	FP.10	-142131.377	82357.775	5.14		
⑪	FP.11	-142129.492	82362.560	3.84		
⑨	FGK.33	-142125.865	82361.272	1.30		
⑧	FK23	-142124.602	82360.950	5.41		
			倍 面 積	53.633675		
			地 積	26.8168375		
			地 積	26.81	m	

地 番	測 点	B-2実測 (取用地)	Xn	Yn	距	離
①	FK22-2	-142126.791	82355.477	2.16		
②	2G	-142128.814	82356.250	2.88		
③	3G	-142131.471	82357.364	0.06		
④	X3	-142131.529	82357.388	0.41		
⑤	FP.10	-142131.377	82357.775	0.06		
⑥	X1	-142131.314	82357.751	5.04		
⑦	FK22	-142126.611	82355.926	0.48		
			倍 面 積	4.801570		
			地 積	2.4007850		
			地 積	2.40	m	

地 番	測 点	B-3実測 (取用地)	Xn	Yn	距	離
⑧	FK23	-142124.602	82360.950	1.30		
⑨	FGK.33	-142125.865	82361.272	3.73		
⑩	X2	-142129.382	82362.521	0.11		
⑪	FP.11	-142129.492	82362.560	0.11		
⑫	X4	-142129.450	82362.667	0.11		
⑬	4G	-142129.339	82362.628	1.92		
⑭	5G	-142127.527	82361.984	2.18		
⑮	6G	-142125.460	82361.263	0.95		
⑯	FK23-2	-142124.509	82361.183	0.25		
			倍 面 積	1.298272		
			地 積	0.6491360		
			地 積	0.64	m	



5.11 ※1は、5.045(FK22-X1)と0.067(X1-FP.10)の距離をたして下2ケタにした。  
3.84 ※2は、3.732(FGK.33-X2)と0.117(X2-FP.11)の距離をたして下2ケタにした。