

あまなかにし  
**阿万中西地区 急傾斜地崩壊対策事業**  
 みなみ あましおやまち  
**兵庫県 南あわじ市阿万塩屋町**

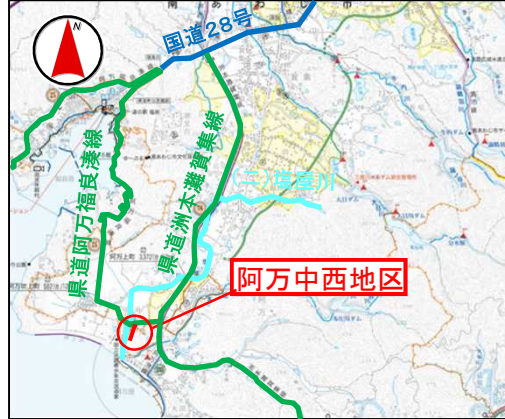
**【箇所概要】**

当地区はがけ高20m、勾配38度の土砂災害特別警戒区域に保全人家がある急傾斜地である。当該斜面は荒廃が著しく、斜面崩壊の危険性の高い状態であるため、急傾斜地崩壊対策事業を行い、斜面崩壊から住民の生命を守る。保全対象は人家11戸、市道(避難路)。

**【位置図】**




**位置図**



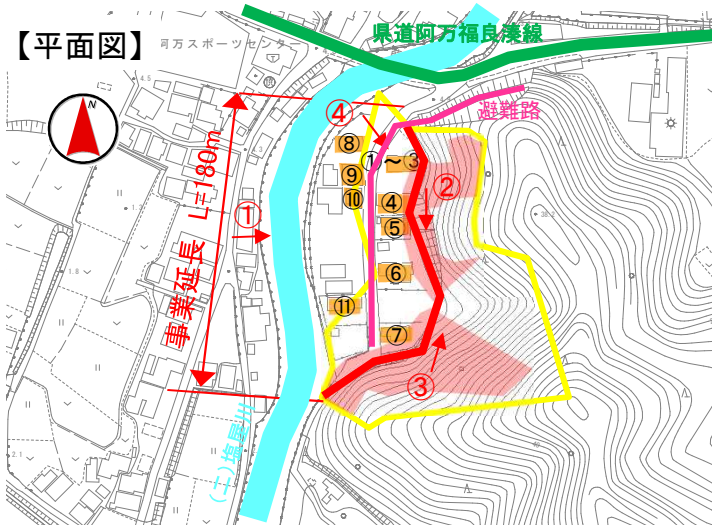
**【計画概要】**

全体事業費: 190百万円  
 工期: R6~R10  
 延長・工種: 擁壁工 L=180m

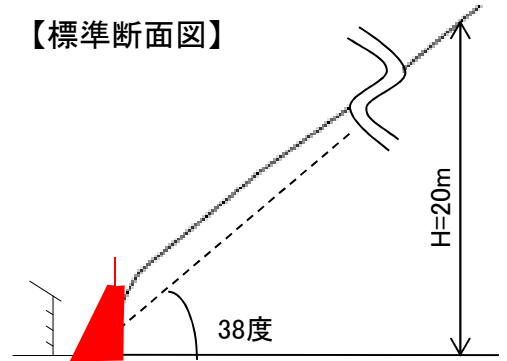
**【全景】①**



**【平面図】**



**【標準断面図】**



**凡 例**

<span style="color: red;">■</span>	事業実施箇所
<span style="border: 1px solid yellow;">□</span>	土砂災害警戒区域
<span style="background-color: #FFC0CB;">□</span>	土砂災害特別警戒区域
<span style="background-color: #FFD700;">□</span>	保全人家等

**【斜面状況etc】**



②保全対象とがけの状況



③保全対象(人家)



④保全対象(人家)