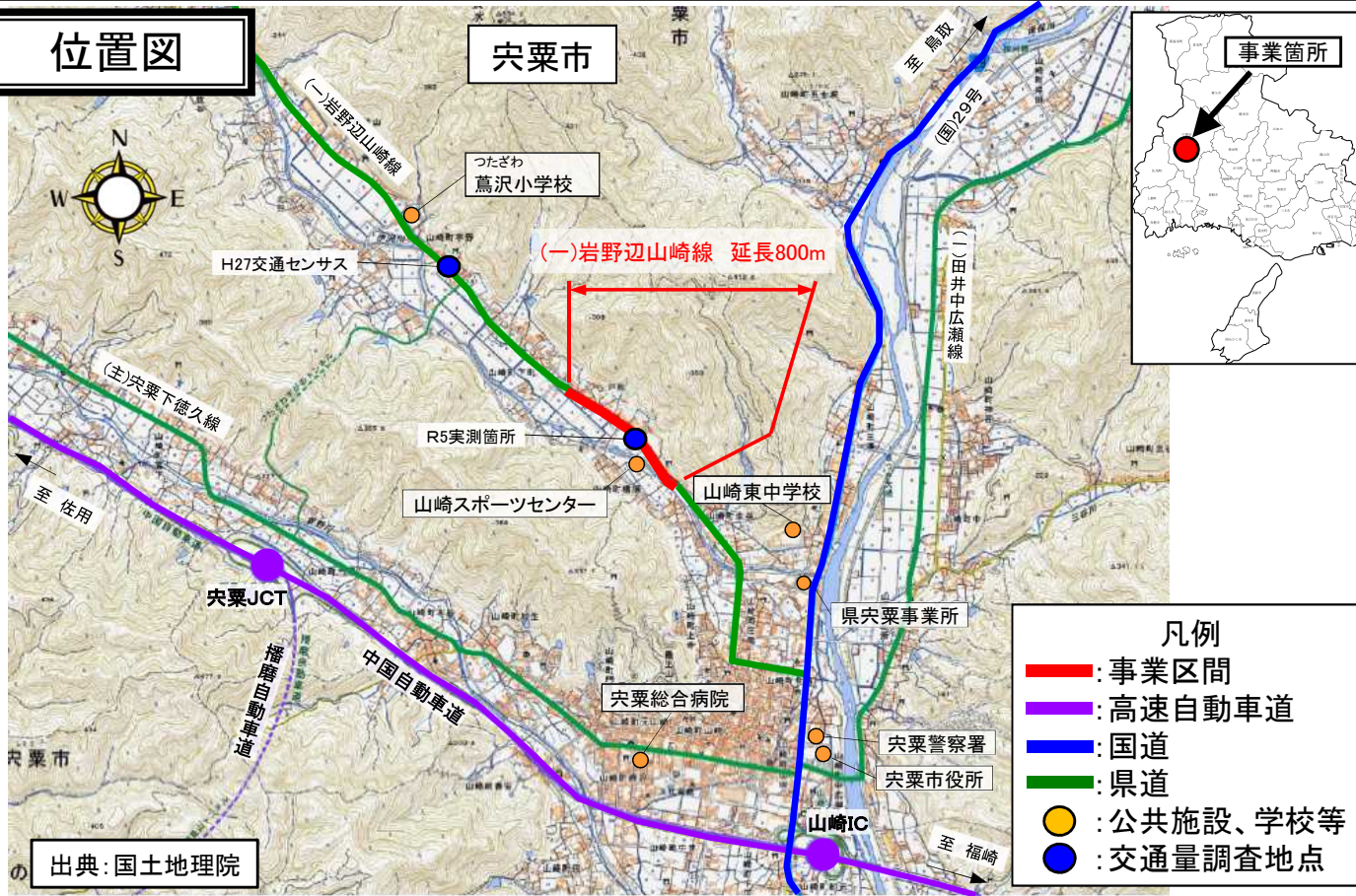


# 交通安全施設等整備事業 一般県道 岩野辺山崎線〔宍粟市山崎町下町〕

## 位置図



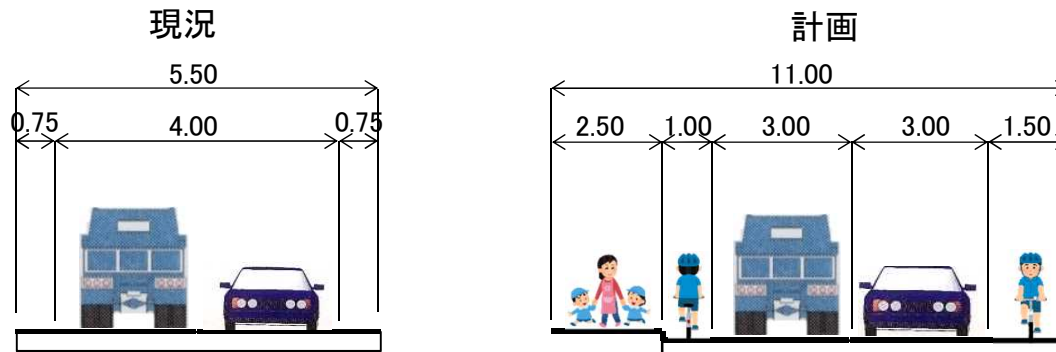
## 目的

- ①通学路交通安全プログラムに位置づけられた危険個所の解消
- ②自転車の安全な通行空間の確保
- ③すれ違い時の交通事故の解消

## 事業概要

事業区間 : 宍粟市山崎町下町  
 総事業費 : 6.7億円  
 内用地補償費 : 3.5億円  
 事業期間 : R6 ~ R12  
 事業概要 : 歩道整備  
 延長 : 800m  
 現況交通量 自動車 4,719台/日  
 (H27センサス)  
 (R5実測) 歩行者 18人/12h  
 自転車 183台/12h

## 横断図



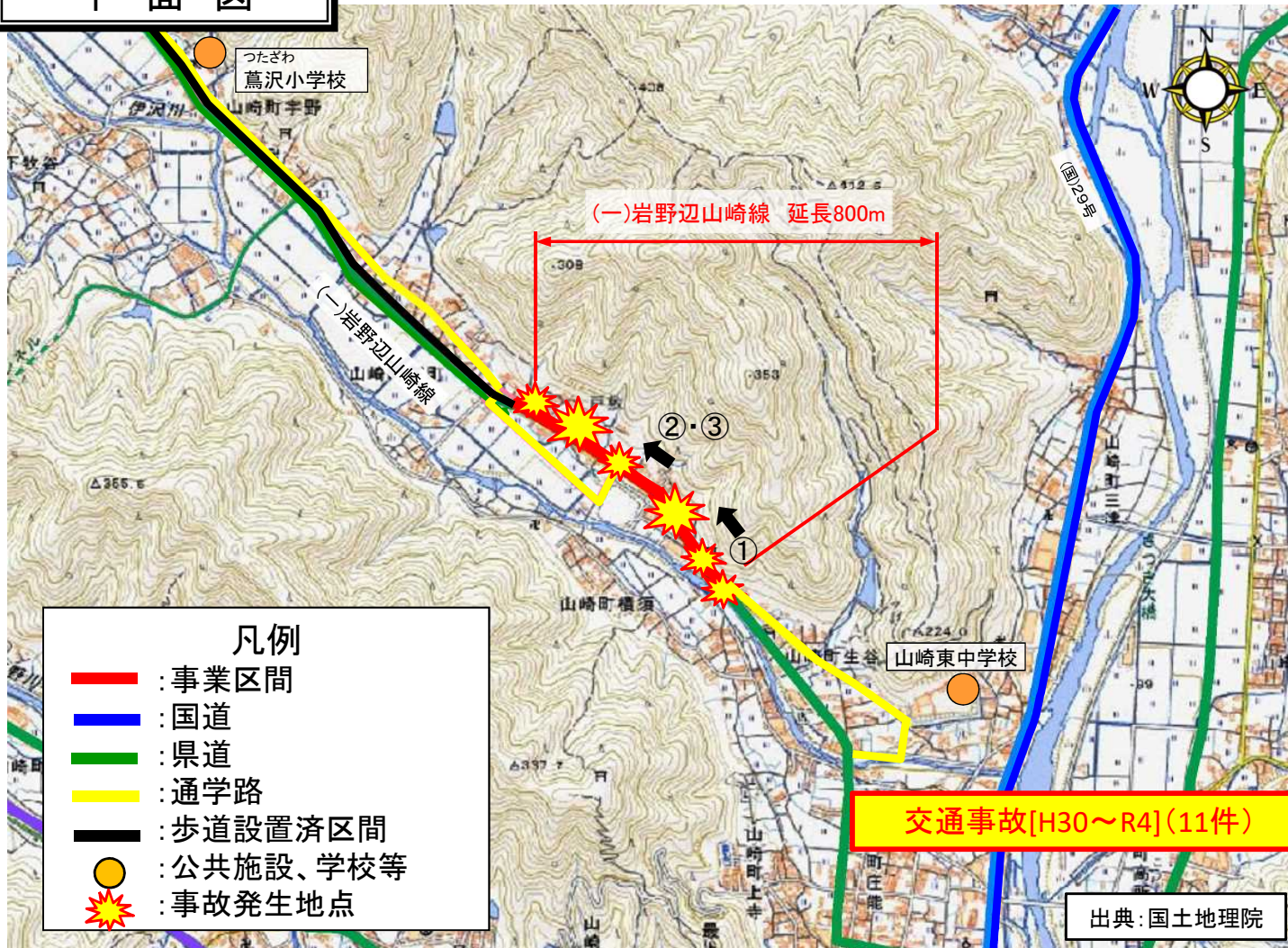
## 工程表

工種	年度						
	R6	R7	R8	R9	R10	R11	R12
調査・設計	■						
用地補償			■				
歩道設置					■		

## 事業の必要性・優先性

- ①歩道が無く通学児童(鳶沢小学校)が危険にさらされており、通学路交通安全プログラムに位置づけられている。
- ②路肩が狭く、自転車通学生など自転車利用者が危険にさらされている。
- ③車道幅員が1車線であり、すれ違い時の車両同士の事故が発生している。

## 平面図



## 現況写真

### ①歩道が無く、通学児童が危険



### ②路肩が狭く自転車利用者が危険



### ③幅員が狭くすれ違いが危険

