

こうだ
光田地区 急傾斜地崩壊対策事業
 さよう さよう にしとくさ
兵庫県 佐用郡佐用町西徳久

【箇所概要】

当地区はがけ高49m、勾配37度の土砂災害特別警戒区域に保全人家がある急傾斜地である。当該斜面は荒廃が著しく、斜面崩壊の危険性の高い状態であるため、急傾斜地崩壊対策事業を行い、斜面崩壊から住民の生命を守る。保全対象は、人家43戸、佐用町立南光小学校(要配慮者利用施設)(避難所)、西徳久公民館(避難所)、県道宍粟下徳久線(緊急輸送道路)。

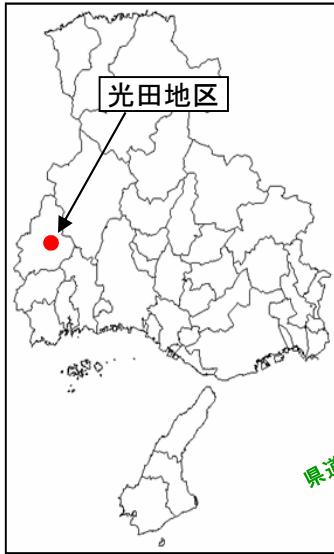
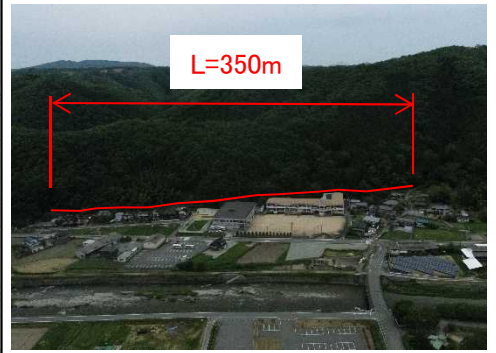
【位置図】

位置図

【計画概要】

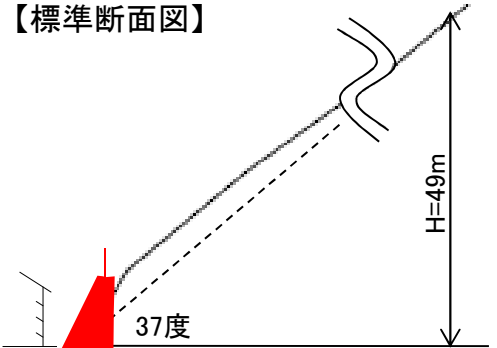
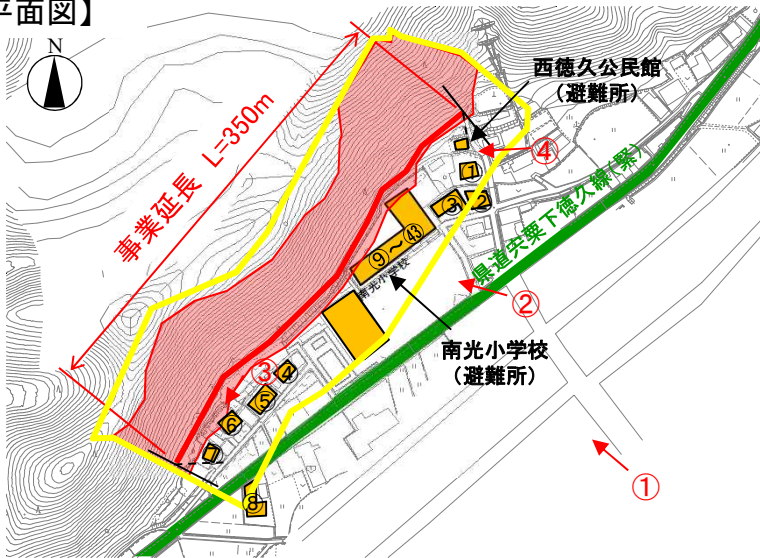
全体事業費:340百万円
 工期:R6~R10
 延長・工種:擁壁工 L=350m

【全景】①



【平面図】

【標準断面図】



| 凡 例 | |
|---|------------|
| | 事業実施箇所 |
| | 土砂災害警戒区域 |
| | 土砂災害特別警戒区域 |
| | 保全人家等 |

【斜面状況etc】



② 保全対象(避難所)



③ 保全対象とがけの状況



④ 保全対象(避難所)