

なじお  
**名塩(9)地区 県単独緊急自然災害防止対策事業**  
 にしのみや しおせちよう なじお  
**兵庫県 西宮市塩瀬町名塩**

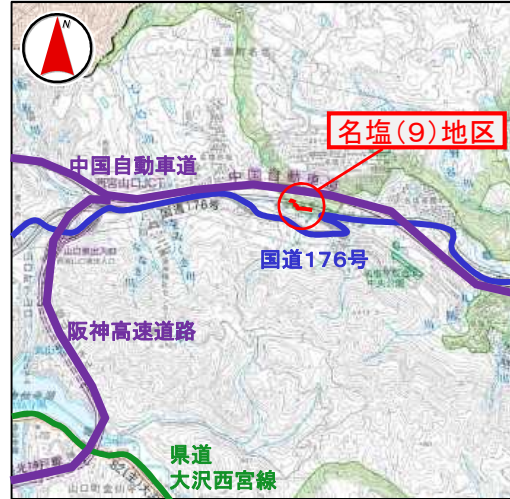
**【箇所概要】**

当地区はがけ高13m、勾配39度の土砂災害特別警戒区域に保全人家がある急傾斜地である。当該斜面は荒廃が著しく、斜面崩壊の危険性の高い状態であるため、急傾斜地崩壊対策事業を行い、斜面崩壊から住民の生命を守る。保全対象は、人家10戸、市道。

**【位置図】**



**位置図**



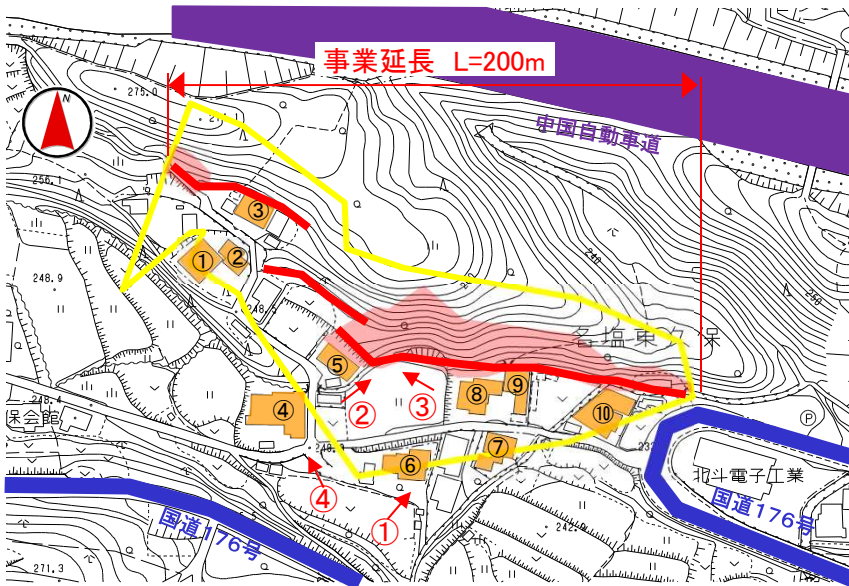
**【計画概要】**

全体事業費：210百万円  
 工期：R6～R10  
 延長・工種：擁壁工 L=200m

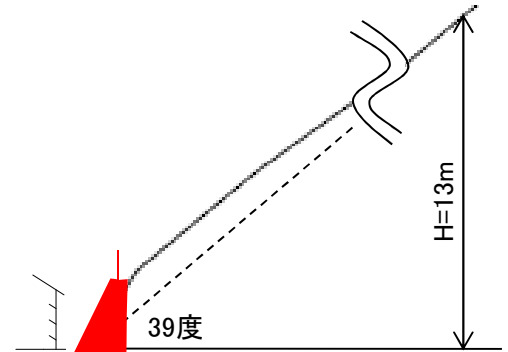
**【全景】①**



**【平面図】**



**【標準断面図】**



凡例	
<span style="display:inline-block; width:15px; height:15px; background-color:red;"></span>	事業実施箇所
<span style="display:inline-block; width:15px; height:15px; border:2px solid yellow;"></span>	土砂災害警戒区域
<span style="display:inline-block; width:15px; height:15px; background-color:lightcoral;"></span>	土砂災害特別警戒区域
<span style="display:inline-block; width:15px; height:15px; background-color:orange;"></span>	保全人家等

**【斜面状況etc】**



②がけの状況



③保全対象とがけの状況



④保全対象(人家)