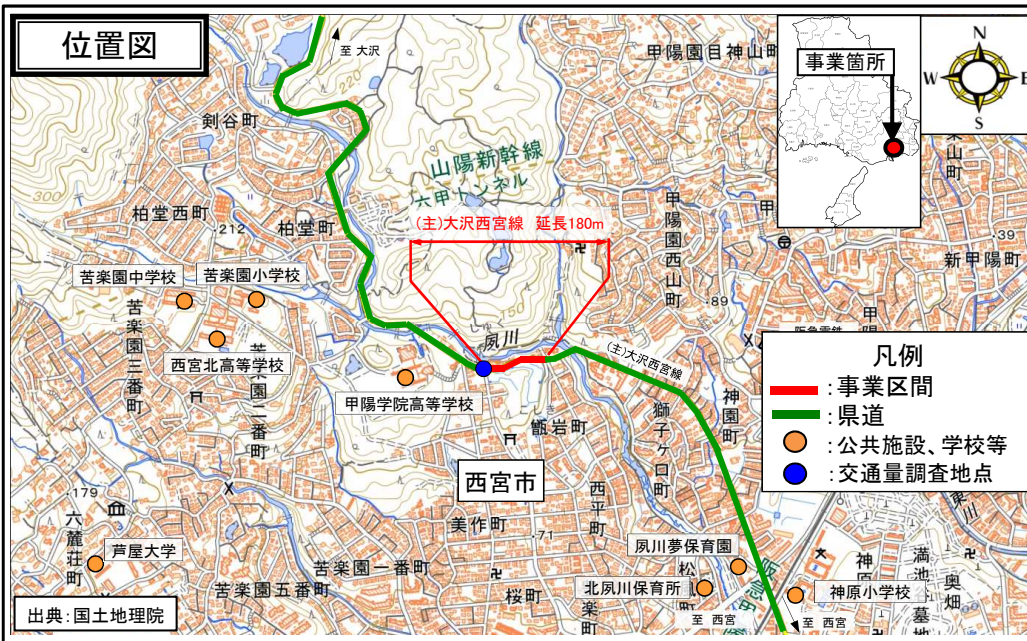


交通安全施設等整備事業 主要地方道 大沢西宮線〔甕岩町〕

おおぞにのみや

こしきいわ

位置図



目的

- ①通学路交通安全プログラムに位置づけられた危険個所の解消
- ②歩行者の安全な通行空間の確保
- ③交通事故多発箇所の解消

事業概要

事業区間：西宮市甕岩町

総事業費：4.0億円

事業期間：R5～R8

事業概要：歩道整備

延長：180m

現況交通量 自動車 13,199台/日

(R3西宮市) 歩行者 1,308人/12h

交通量調査 自転車 54台/12h

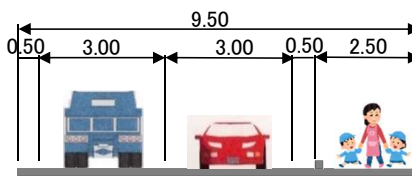
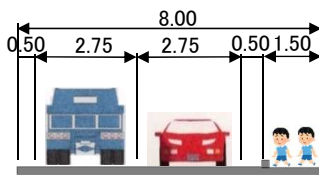
工程表

工種	年度			
	R5	R6	R7	R8
設計・調査	■			
用地補償	■			
歩道設置		■	■	■

横断図

現況

計画



事業の必要性・優先性

- ①歩道が狭く、通学児童（苦楽園小学校）を含む歩行者が多く、危険にさらされており、通学路交通安全プログラムに位置づけられている。
- ②車道幅が狭く、カーブで交通事故が多発しており、車道拡幅が必要。

現況写真

①歩道が狭く、通学児童等が危険



②車道幅が狭く、交通事故が多発



平面図

