

ゆらなかのまち
由良中野町(3)地区 急傾斜地崩壊対策事業
 すもと ゆらちよう ゆら
兵庫県 洲本市由良町由良

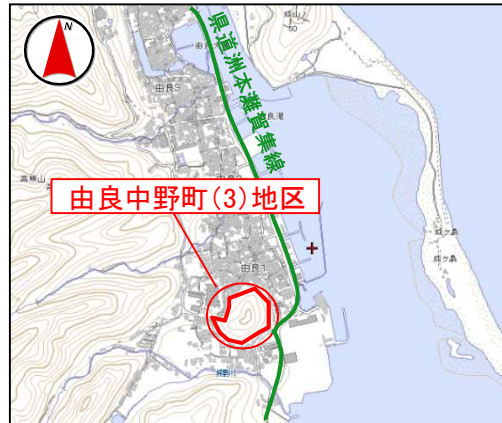
【箇所概要】

当地区はがけ高31m、勾配41度の土砂災害特別警戒区域に保全人家がある急傾斜地である。当該斜面は荒廃が著しく、斜面崩壊の危険性の高い状態であるため、急傾斜地崩壊対策事業を行い、斜面崩壊から住民の生命を守る。保全対象は、人家92戸、由良総合福祉センター(要配慮者利用施設)、淡路広域消防事務組合消防本部由良出張所、県道洲本灘賀集線、市道。

【位置図】

位置図

【計画概要】

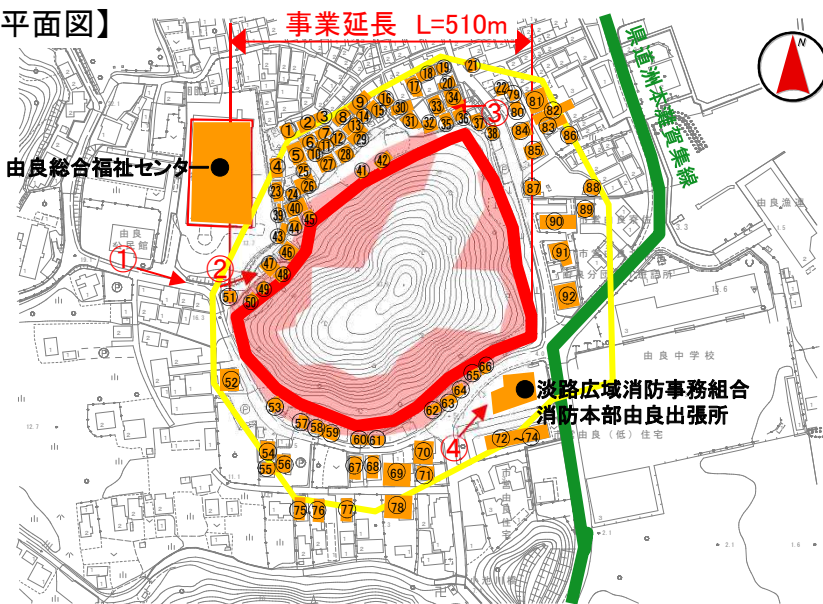


全体事業費：490百万円
 工期：R6～R12
 延長・工種：擁壁工 L=510m

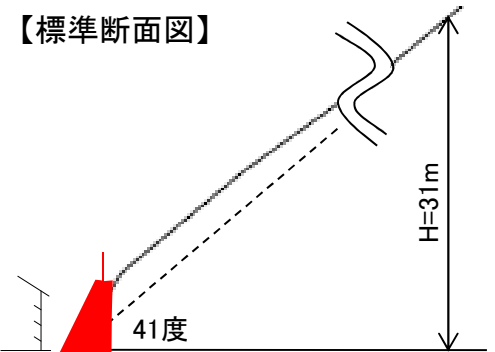
【全景】①



【平面図】



【標準断面図】



凡 例	
	事業実施箇所
	土砂災害警戒区域
	土砂災害特別警戒区域
	保全人家等

【斜面状況etc】



②保全対象とがけの状況



③保全対象(人家)



④保全対象(消防本部由良出張所)