






# 《告危険区域指定図

## 区域名(白子山)

縮尺 1:3,000

	急傾斜地崩壊危険区域
	急傾斜地崩壊危険区域・災害危険区域
	災害危険区域
	標識その1 ( 1 )
	標識その2 ( 5 )

播磨灘

室津港

海水浴場

