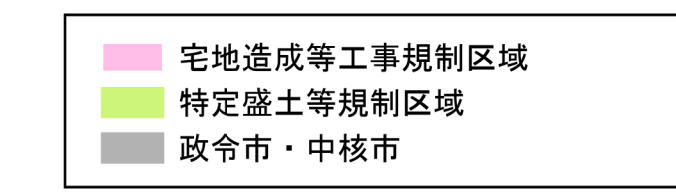
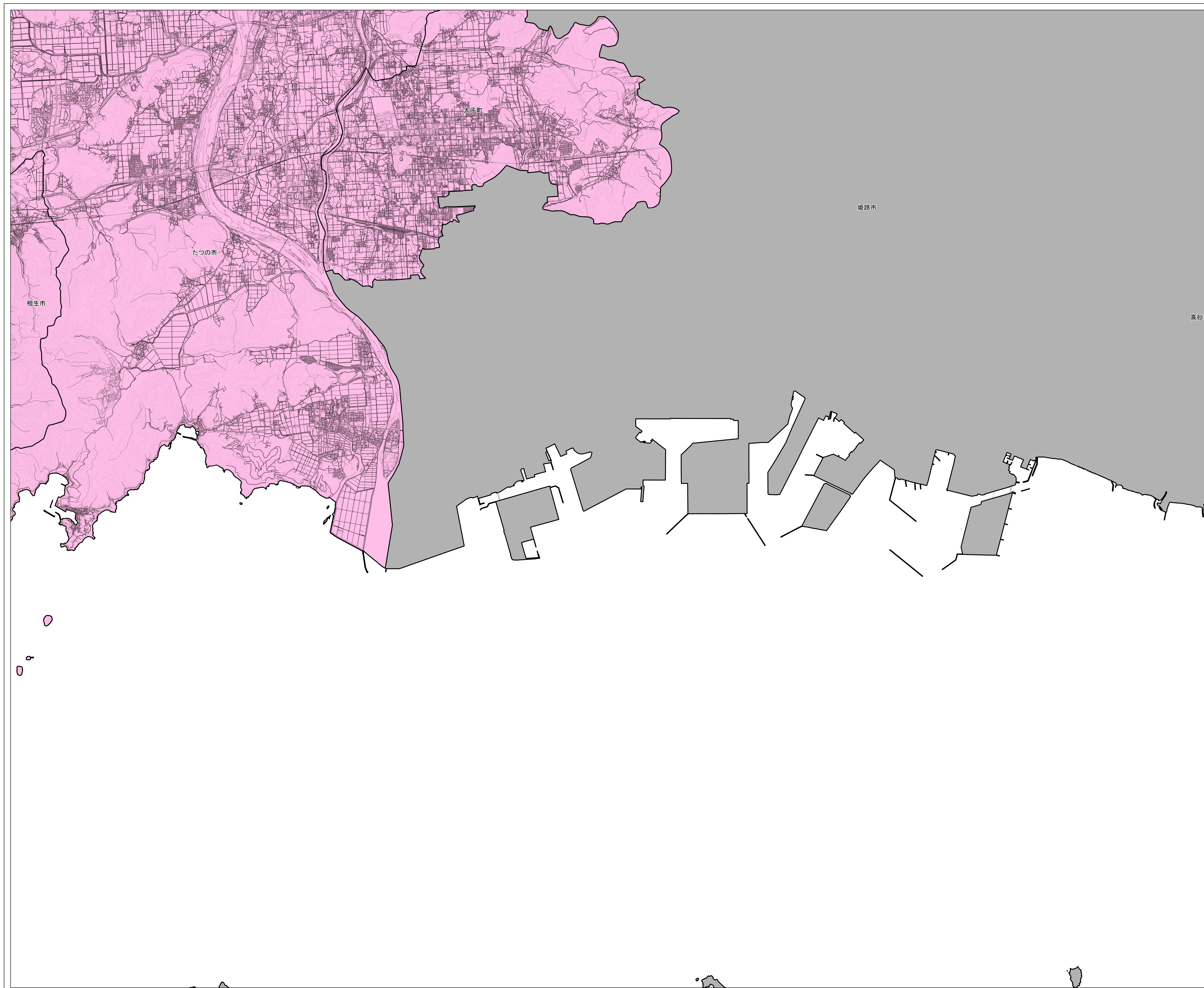
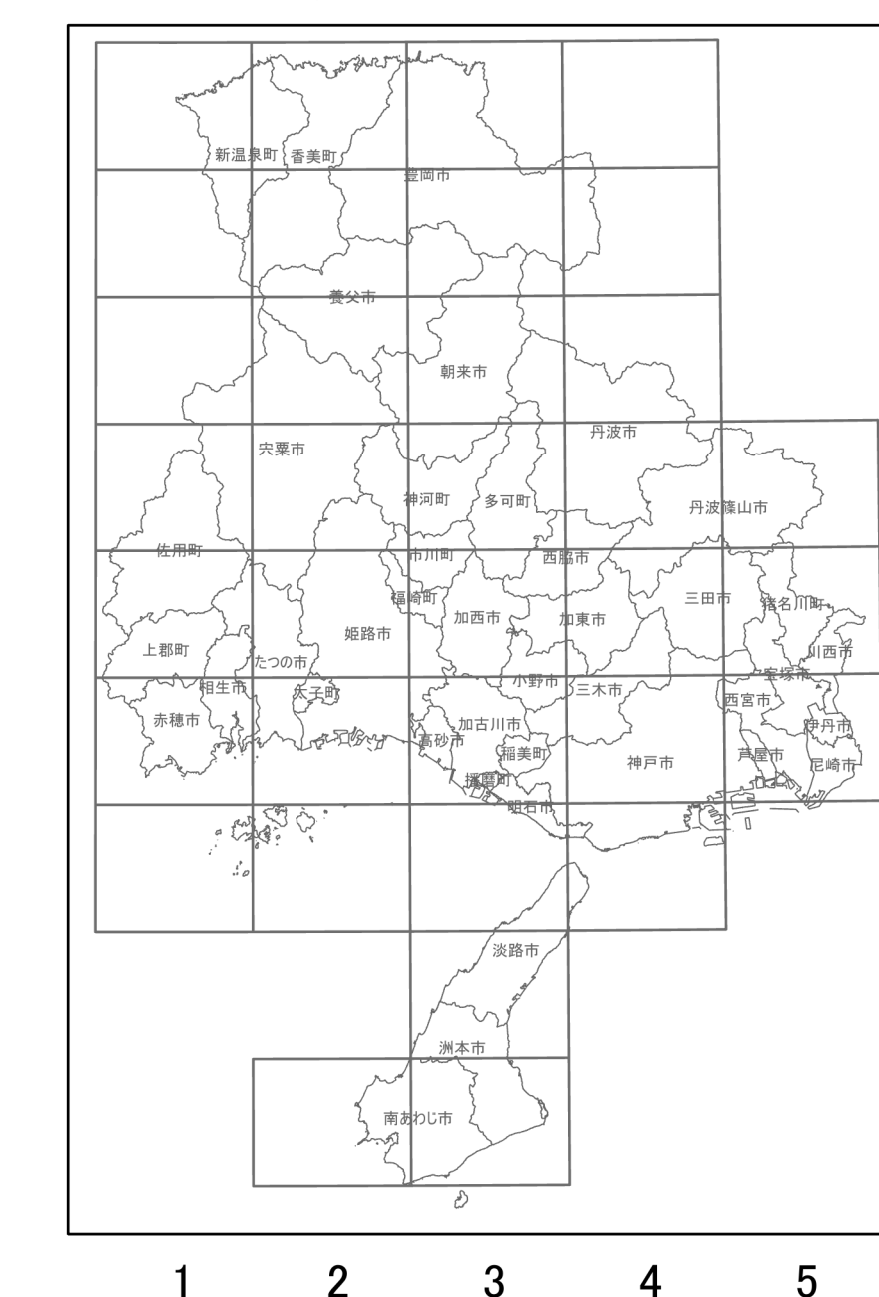


兵庫県宅地造成
等工事規制区域
及び特定盛土等
規制区域図

F-2

索引図



1:25,000
0 500 1,000 2,000 m
測量法に基づく国土地理院長承認（使用）R 6JHs 145