

令和4年度

兵庫県林業統計書

(令和6年3月)

兵庫県農林水産部




兵庫県旗
(昭和39年6月10日制定
旗色セルリアンブルー 旗章白)



兵庫県花
(ノジギク 昭和29年NHKで公募決定)



兵庫県鳥
(コウノトリ 昭和40年5月14日制定)



兵庫県樹
(クスノキ 昭和41年7月27日制定)

利用される方に

- 1 本書は、主に兵庫県農林水産部林務課、治山課、環境部自然鳥獣共生課及び森林林業技術センターの業務別資料に基づいて編集しました。
- 2 調査時点は原則として令和 5 年 3 月 31 日現在とし、調査時点の異なるものについてのみ項目ごとに表記しました。
- 3 数量の単位未満は原則として四捨五入としたので、合計数字と内訳数字が一致しないものがあります。
- 4 単位数量に満たない微少なものは「0」で、該当事実のないものは「-」又は空欄で表記しました。
- 5 単位については、それぞれ表中で表記しました。
- 6 本書へのお問い合わせについては、関係部課、もしくは林務課林政調整班〔電話（078）341-7711（内線 4105）〕まで照会してください。

目 次

森林・林業関係行政機関配置図	1
地方機関一覧表	2
森林計画区位置図	3
民有林資源の推移	4
土地利用別面積	5
民有林の樹種別面積	5
民有林の齢級別面積	6
民有林の齢級別蓄積	6
素材生産量の推移	7
民有林人工造林の推移	7
I 森林の現況	8
第1表 森林計画区別森林資源	8
第2表 市町別森林資源	10
第3表 民有林の所有形態別森林資源	12
II 森林計画	14
第1表 地域森林計画の実績	14
(1) 森林計画の樹立・調査実績	14
第2表 森林経営計画認定実績	14
(1) 作成者別	14
(2) 規模別	14
第1図 空中写真撮影区域	15
第2図 森林基本図図化区域	16
III 造林	17
第1表 林業種子採取量	17
第2表 山行苗木生産量(床替本数)	17
第3表 林木育種事業	18
(1) クローン養成状況	18
(2) 採種園、採穂園現況	18
(3) 種子別生産状況	18
(4) 次代検定林設定状況	19
第4表 造林事業	20
(1) 人工造林施行主体別実績	20
(2) 特定林地改良	23
(3) 被害跡地造林	23
(4) 造林事業資金別、樹種別実績	24
第5表 間伐実施面積	25

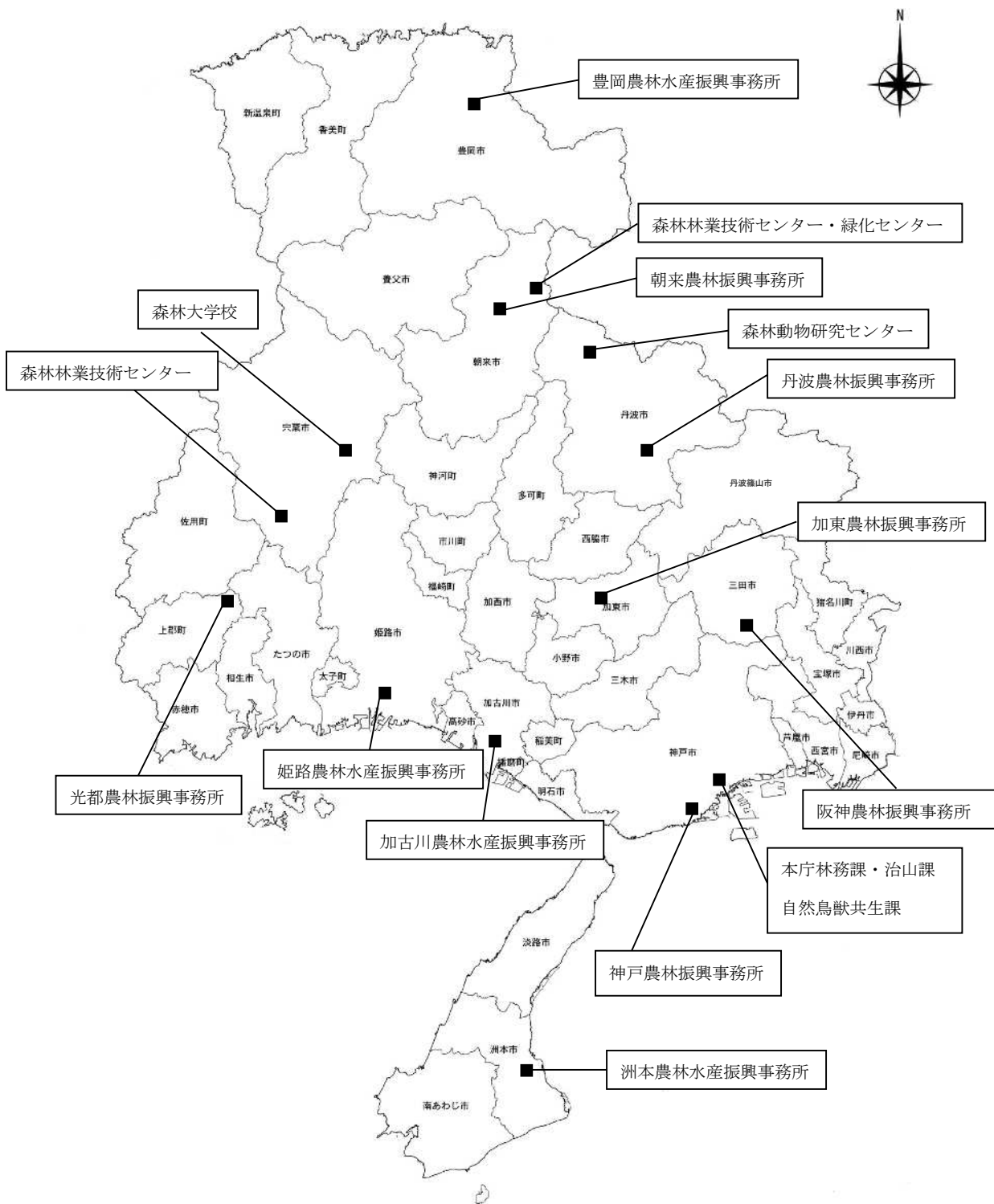
IV	県有林	26
	第1表 面積・蓄積総括表	26
V	林産物の生産消費の状況	27
	第1表 素材生産量	27
	第2表 素材の需給状況	27
	第3表 外材入荷量	27
	第4表 薪炭生産量	28
	第5表 特用林産物生産量	29
	第6表 林業機械器具状況(民有林)	30
VI	林業普及	31
	第1表 林業普及指導員活動状況	31
	(1) 内容別実績	31
	(2) 方法別実績	31
	第2表 林業研究グループ活動状況	32
VII	林業金融	33
	第1表 農林漁業信用基金	33
	(1) 出資状況	33
	(2) 保証状況	33
	第2表 日本政策金融公庫資金貸付決定実績	34
	第3表 林業・木材産業改善資金貸付実績	35
	第4表 木材産業等高度化推進資金貸付実績	36
	第5表 林業振興資金利子補給事業実績	36
VIII	森林組合と林業労働	37
	第1表 森林組合の概況	37
	(1) 組合数	37
	(2) 経営基礎	37
	(3) 出資金	37
	(4) 執行体制	37
	(5) 事業実績(主要事業)	37
	第2表 市町別の生産森林組合数	39
	第3表 林業労働の現況	40
	(1) 林業労働者数	40

IX	林業構造改善	41
	第1表 林業構造改善事業	41
	(1) 林業構造改善事業実績	41
	第2表 木の香るまちづくり事業	41
	(1) 木の香るまちづくり事業実績	41
	第3表 入会林野の整備	42
	(1) 入会林野等整備計画を認可したもの	42
	(2) 市町別入会林野整備の実績	42
X	森林保護	43
	第1表 主要病害虫獣発生状況	43
	第2表 松くい虫被害発生量と駆除数量	44
	(1) 伐倒駆除事業	44
	(2) 特別防除事業	45
	(3) 特別伐倒駆除	45
	(4) 地上散布及び樹幹注入剤による松林保全対策事業	46
	(5) 県単独松くい虫被害等景観対策事業	47
	第3表 ナラ枯れ被害発生量と被害対策数量	48
	(1) 被害木伐倒駆除(くん蒸・破碎)	48
XI	鳥獣保護管理	49
	第1表 鳥獣保護区	49
	第2表 特別保護地区	51
	第3表 休猟区	51
	第4表 特定猟具使用禁止区域	51
	(1) 銃器	51
	(2) 銃器・くくりわな	54
	(3) 鉛散弾規制区域	54
	第5表 狩猟者登録を受けた者により捕獲された鳥獣	55
	第6表 狩猟免許所持者数及び狩猟登録者数	56
	第7表 許可を受けた者により捕獲された鳥獣	56
	第8表 鳥獣飼養状況	56
XII	「新ひょうごの森づくり」の推進	57
	第1表 「新ひょうごの森づくり」森林整備実績表	57
XIII	「災害に強い森づくり」の推進	58
	第1表 「災害に強い森づくり(第4期)」森林整備実績表	58

XIV	林道事業	-----	59
	第1表 林道開設実績表	-----	59
	第2表 林道改良実績表	-----	60
	第3表 林道舗装実績表	-----	61
	第4表 林道施設災害復旧事業	-----	62
XV	治山事業	-----	63
	第1表 治山事業実績表	-----	63
XVI	保安林	-----	69
	第1表 市町別保安林面積	-----	69
	第2表 指定及び解除状況	-----	71
XVII	林地開発	-----	72
	第1表 林地開発許可状況	-----	72
	第2表 林地開発協議状況	-----	72
XVIII	林業行政機構及び人員	-----	73
	第1表 令和元年7月1日現在	-----	73
	第2表 令和2年7月1日現在	-----	75
	第3表 令和3年7月1日現在	-----	77
	第4表 令和4年7月1日現在	-----	79
	第5表 令和5年7月1日現在	-----	81
XIX	令和4年度林業関係決算額	-----	83

—森林・林業関係行政機関配置図—

(令和5年3月31日現在)



地方機関一覧表

< 県民局・県民センターに属する林業・鳥獣保護行政機関 >

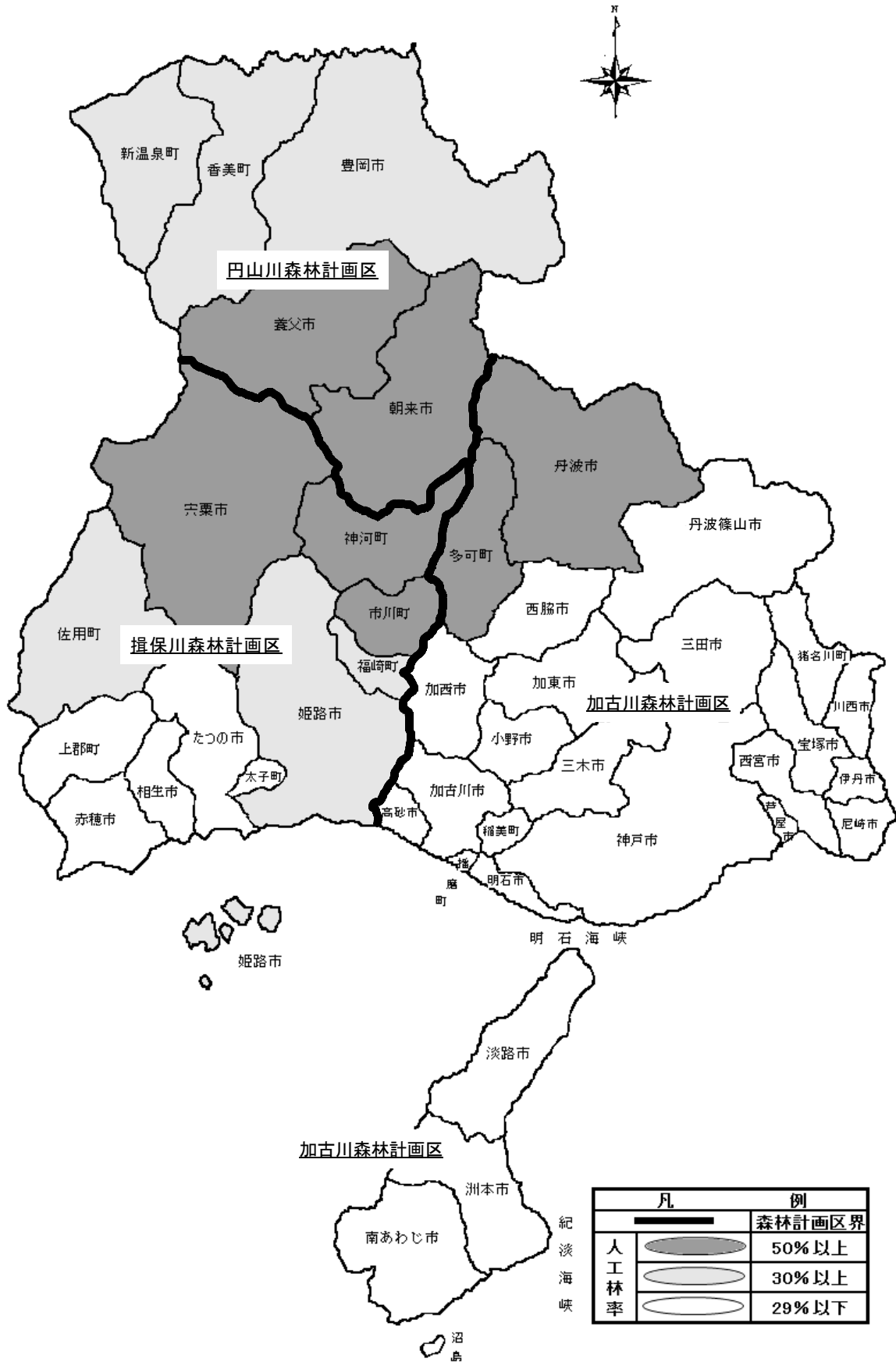
令和4年度		(令和5年3月31日現在)
県民局名	事務所名または担当部名	所管区域
神戸県民センター	神戸農林振興事務所	神戸市
阪神南県民センター	阪神農林振興事務所	尼崎市、西宮市、芦屋市
阪神北県民局		伊丹市、宝塚市、川西市、三田市、猪名川町
東播磨県民局	加古川農林水産振興事務所	明石市、加古川市、高砂市、稲美町、播磨町
北播磨県民局	加東農林振興事務所	西脇市、三木市、小野市、加西市、加東市、多可町
中播磨県民センター	姫路農林水産振興事務所	姫路市、神河町、市川町、福崎町
西播磨県民局	光都農林振興事務所	相生市、たつの市、赤穂市、宍粟市、太子町、上郡町、佐用町
但馬県民局	豊岡農林水産振興事務所	豊岡市、香美町、新温泉町
	朝来農林振興事務所	養父市、朝来市
丹波県民局	丹波農林振興事務所	丹波篠山市、丹波市
淡路県民局	洲本農林水産振興事務所	洲本市、南あわじ市、淡路市

< 県民局に属さない林業行政機関及び試験研究機関 >

事務所名	所掌事務
県立農林水産技術総合センター 森林林業技術センター	試験研究に関すること、林業技術の普及に関すること、林業種苗及び緑化樹の育成及び配布に関すること
森林動物研究センター	ワイルドライフマネジメントの総合的推進に関すること、野生動物の研究に関すること
県立森林大学校	大学校の運営に関すること


森林計画区位置図

(民有林のうち人工林が占める面積比率：令和5年3月31日現在)




民有林資源の推移

[面積] 単位 : ha カッコ書は百分比

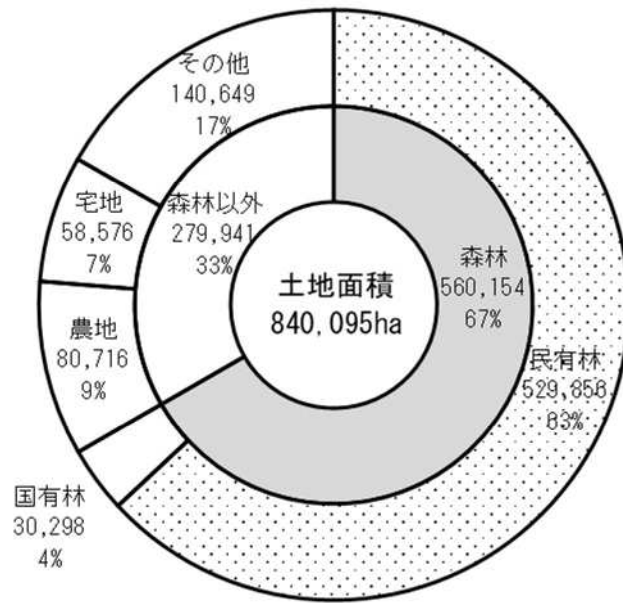


[蓄積] 単位 : 1,000 m³ カッコ書は百分比

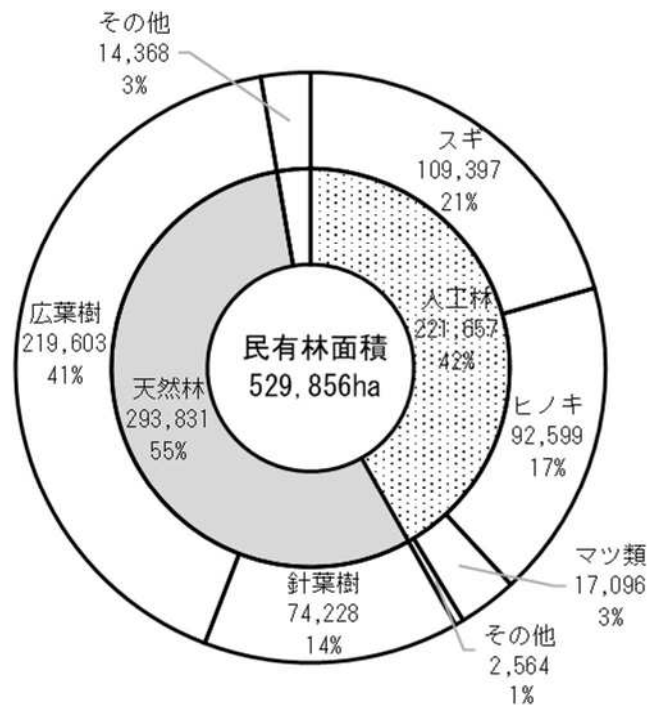


人工林
 天然林
 その他

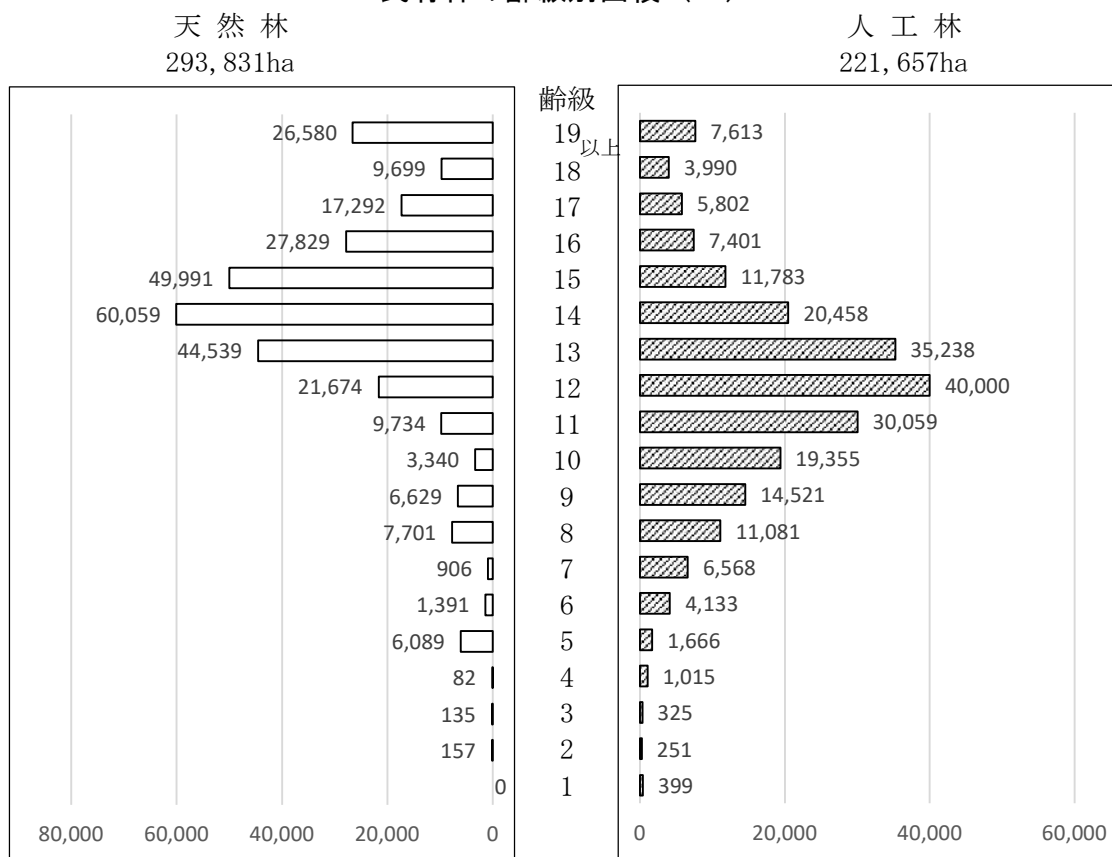
土地利用別面積



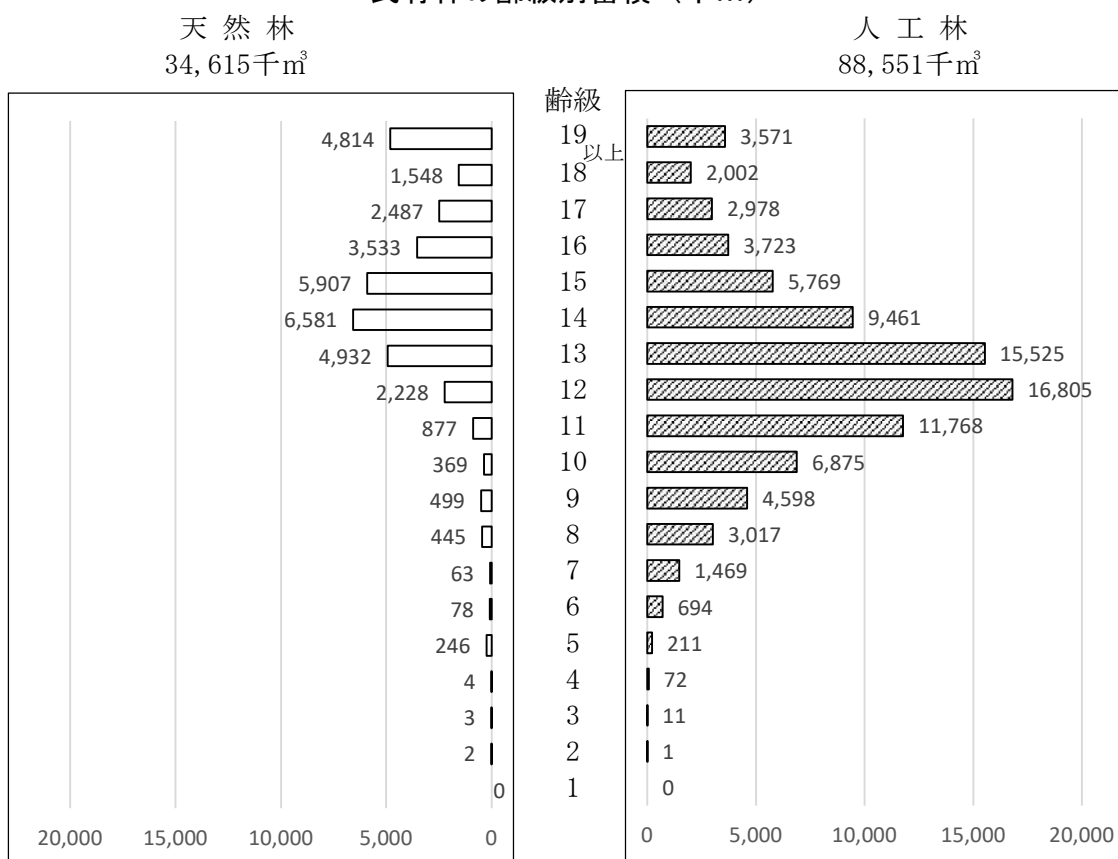
私有林の樹種別面積



民有林の齢級別面積 (ha)

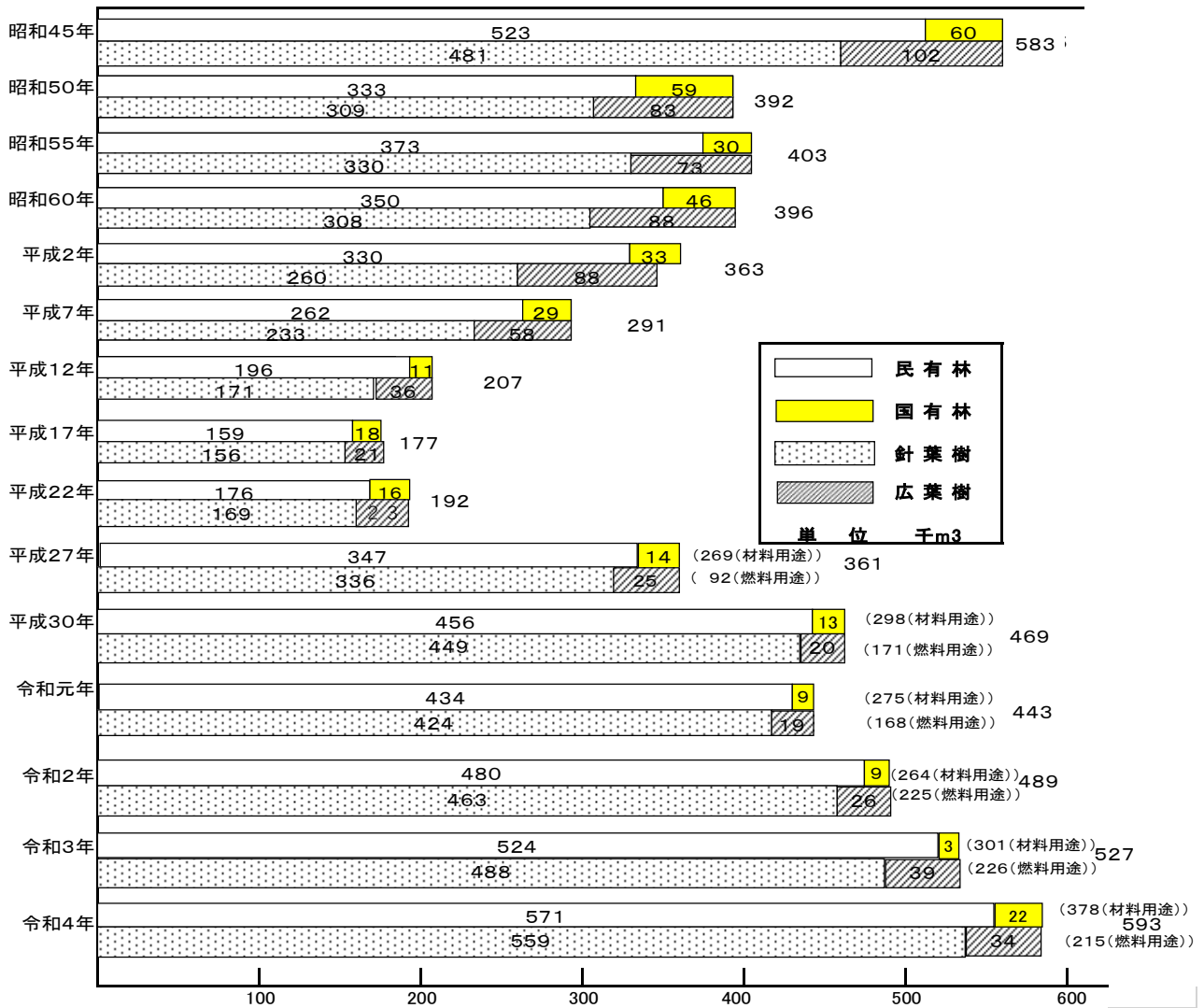


民有林の齢級別蓄積 (千m³)

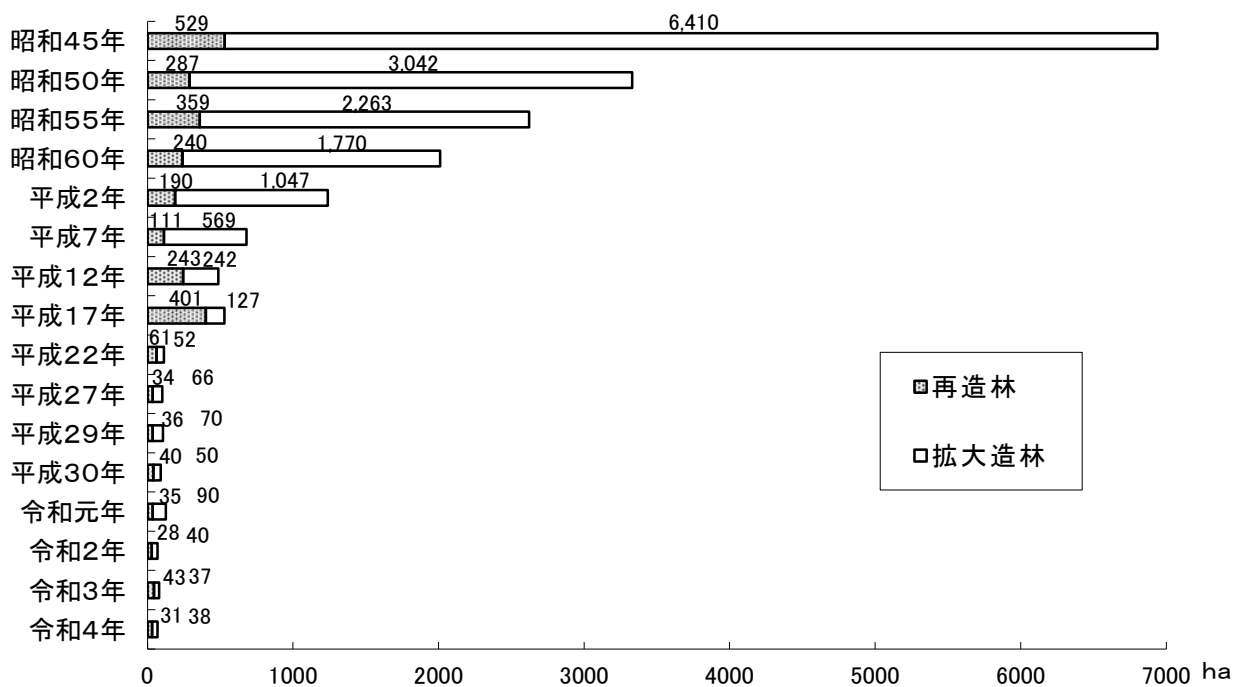


(注1) 齢級とは、林齢を5年単位に分けたもの。たとえば、1齢級は1～5年生である。
四捨五入のため、齢級別面積と合計面積が一致しない場合がある。

素材生産量の推移



民有林人工造林の推移



I 森林の現況

第1表 森林計画区別森林資源

計画区名	項目	県 計																	
		民有林計				立木地計				人工林計				天然林計					
		面積		蓄積		面積		蓄積		面積		蓄積		面積		蓄積		面積	
加古川		203,257	32,959	195,796	32,005	190,068	32,005	50,107	16,853	49,866	16,789	241	65	139,961	15,151	154	7		
揖保川		180,304	46,812	163,695	43,275	160,022	43,275	82,021	34,457	81,639	34,324	382	133	78,001	8,818	132	7		
円山川		176,594	49,006	170,366	47,887	165,398	47,887	89,528	37,241	89,361	37,180	168	61	75,870	10,646	158	30		
県 計		560,154	128,777	529,856	123,167	515,488	123,167	221,657	88,551	220,866	88,293	791	258	293,831	34,615	444	43		

- (注) 1 育成単層林とは、森林を育成する林木のまとまりを一度に全部伐採し、人為により単一の樹冠を構成する森林として成立させ維持する施業(育成単層林)
- 2 育成複層林とは、森林を構成する林木を択伐等により部分的に伐採し、人為により複数樹冠層を構成する森林(施業の関係上一時的に単層となる森林を)
- 3 天然生林とは、主として天然力を活用することにより成立させ維持する施業(天然生林施業)が行われている森林をいう。この中には、国土の保全、自然
- 4 四捨五入のため、内訳数字の計と合計数字が一致しない場合がある。
- 5 市町区域面積は、国土地理院発表(令和5年10月現在)による。

単位 面積:ha 蓄積:1,000m³ 竹林束数:1,000束 人工林率:%

育成複層林		天然生林		竹 林		無立木地計			更新 困難地	人工 林率 (%)	国有林計		国有林	官行造林	その他 省庁	市町 区域 面積
面積	蓄積	面積	蓄積	面積	束数	面積	伐跡 地	採地 未 立 地			面積	面積				
879	106	138,927	15,038	1,302	651	4,255	139	4,115	171	26	7,461	954	4,963	1,110	1,388	383,545
533	56	77,336	8,755	779	390	2,832	22	2,809	62	50	16,610	3,537	14,652	1,951	7	243,222
494	66	75,218	10,550	1,087	544	3,671	96	3,575	209	53	6,228	1,119	4,296	1,925	7	213,330
1,906	228	291,481	34,344	3,169	1,584	10,757	258	10,500	442	42	30,298	5,611	23,910	4,986	1,402	840,095

施業)が行われている森林をいう。

含む)として成立させ維持する施業(育成複層林施業)が行われている森林をいう。

環境の保全、種の保全等のために禁伐等を行う林地を含む。

第2表 市町別森林資源

項目 計画区名 農林事務所名 市町名	計		民有林計		立木地計		人工林計		育成単層林		育成複層林		天然林計		育成単層林	
	面積	蓄積	面積	蓄積	面積	蓄積	面積	蓄積	面積	蓄積	面積	蓄積	面積	蓄積	面積	蓄積
県計	560,154	128,777	529,856	123,167	515,488	123,167	221,657	88,551	220,866	88,293	791	258	293,831	34,615	444	43
加古川計画区	203,257	32,959	195,796	32,005	190,068	32,005	50,107	16,853	49,866	16,789	241	65	139,961	15,151	154	7
神戸市	21,950	1,878	21,120	1,842	20,531	1,842	1,611	271	1,589	269	22	2	18,921	1,571	1	0
阪神	32,586	4,643	31,485	4,529	30,590	4,529	2,877	643	2,871	641	7	1	27,713	3,886	51	2
尼崎市	-	-	-	-	-	-	-	-	-	-	-	-	-	-	-	-
西宮市	3,685	365	3,439	347	3,266	347	184	31	184	31	-	-	3,082	315	50	2
芦屋市	726	73	570	63	567	63	94	14	94	14	-	-	472	49	-	-
伊丹市	-	-	-	-	-	-	-	-	-	-	-	-	-	-	-	-
宝塚市	5,626	734	5,329	715	5,060	715	247	43	247	43	-	-	4,813	673	-	-
川西市	2,051	318	2,051	318	2,021	318	286	54	285	53	1	0	1,735	265	-	-
三田市	13,578	2,003	13,175	1,934	12,985	1,934	1,474	356	1,468	355	6	1	11,511	1,578	0	0
猪名川町	6,920	1,151	6,920	1,151	6,691	1,151	592	145	592	145	0	0	6,100	1,006	-	-
加古川	4,242	209	3,536	152	3,236	152	270	17	269	17	1	0	2,966	135	12	0
明石市	69	6	69	6	64	6	0	0	0	0	-	-	64	6	-	-
加古川市	3,606	177	2,972	129	2,757	129	215	14	214	14	1	0	2,543	115	12	0
高砂市	427	21	356	11	278	11	51	2	51	2	0	-	227	9	-	-
稲美町	139	5	139	5	136	5	4	1	4	1	-	-	132	5	-	-
播磨町	-	-	-	-	-	-	-	-	-	-	-	-	-	-	-	-
加東	48,562	8,171	46,215	7,899	44,942	7,899	13,659	4,645	13,637	4,640	22	5	31,283	3,254	49	2
西脇市	9,378	1,148	9,378	1,148	9,255	1,148	2,265	561	2,261	561	3	0	6,990	586	14	0
三木市	7,294	1,079	6,998	1,045	6,648	1,045	255	59	255	59	-	-	6,393	987	-	-
小野市	2,668	216	2,209	197	2,136	197	70	7	70	7	0	0	2,066	190	-	-
加西市	6,548	707	6,311	707	5,978	707	1,445	354	1,445	353	0	0	4,533	354	5	0
加東市	7,747	776	6,450	564	6,187	564	549	118	549	118	0	0	5,637	445	-	-
多可町	14,927	4,245	14,868	4,238	14,738	4,238	9,075	3,546	9,056	3,542	18	5	5,664	692	30	1
丹波	65,288	15,859	63,997	15,572	63,047	15,572	29,051	10,838	28,883	10,786	168	51	33,996	4,735	3	1
丹波篠山市	28,175	5,494	27,680	5,386	27,277	5,386	7,960	2,778	7,916	2,765	44	12	19,317	2,608	2	0
丹波市	37,113	10,365	36,317	10,186	35,770	10,186	21,091	8,060	20,968	8,021	123	39	14,679	2,127	1	0
洲本	30,629	2,198	29,445	2,012	27,722	2,012	2,639	441	2,618	435	21	5	25,083	1,571	39	2
洲本市	10,315	761	9,589	635	9,307	635	610	141	610	141	1	0	8,697	494	-	-
南あわじ市	13,096	994	12,678	940	11,856	940	1,518	191	1,507	188	11	3	10,338	749	39	2
淡路市	7,218	443	7,178	438	6,559	438	511	109	501	107	9	2	6,048	329	-	-
揖保川計画区	180,304	46,812	163,695	43,275	160,022	43,275	82,021	34,457	81,639	34,324	382	133	78,001	8,818	132	7
姫路	56,922	15,296	54,898	15,018	53,586	15,018	29,542	12,661	29,476	12,643	66	18	24,044	2,357	81	2
姫路市	30,538	6,748	28,837	6,526	27,852	6,526	11,674	5,065	11,656	5,060	17	5	16,179	1,460	31	0
神河町	17,655	6,499	17,375	6,449	17,158	6,449	13,445	6,146	13,430	6,142	14	4	3,713	303	14	0
市川町	6,270	1,799	6,228	1,793	6,180	1,793	3,519	1,283	3,490	1,275	29	8	2,661	510	7	0
福崎町	2,459	250	2,459	250	2,397	250	905	167	899	166	6	0	1,492	84	30	1
光都	123,382	31,516	108,796	28,257	106,436	28,257	52,479	21,796	52,163	21,681	316	115	53,956	6,460	51	4
相生市	6,765	682	6,763	682	6,601	682	600	148	600	148	-	-	6,001	534	-	-
たつの市	12,807	1,968	11,387	1,790	11,176	1,790	3,220	1,114	3,220	1,114	0	0	7,956	676	10	0
赤穂市	8,064	1,058	7,957	1,048	7,774	1,048	882	144	882	144	0	0	6,891	903	-	-
宍粟市	58,993	19,832	46,132	16,807	45,306	16,807	33,641	15,252	33,366	15,151	275	102	11,666	1,554	22	1
太子町	684	58	639	51	596	51	78	13	78	13	-	-	518	39	-	-
上郡町	11,210	1,319	11,210	1,319	11,084	1,319	1,835	471	1,833	471	2	0	9,249	848	0	0
佐用町	24,860	6,600	24,709	6,561	23,899	6,561	12,224	4,653	12,185	4,640	39	13	11,676	1,907	19	3
円山川計画区	176,594	49,006	170,366	47,887	165,398	47,887	89,528	37,241	89,361	37,180	168	61	75,870	10,646	158	30
豊岡	107,186	28,772	102,860	28,055	99,459	28,055	46,754	20,170	46,651	20,129	102	41	52,706	7,884	140	28
豊岡市	55,273	13,762	54,513	13,644	53,373	13,644	23,838	10,053	23,817	10,046	21	7	29,535	3,592	17	1
香美町	31,737	9,383	29,646	9,031	28,025	9,031	14,424	6,322	14,405	6,313	19	9	13,601	2,709	18	1
新温泉町	20,176	5,628	18,701	5,380	18,062	5,380	8,492	3,796	8,430	3,770	62	26	9,570	1,584	105	27
朝来	69,408	20,234	67,505	19,832	65,939	19,832	42,775	17,070	42,709	17,051	66	19	23,164	2,762	18	2
養父市	35,606	9,909	34,320	9,626	33,337	9,626	21,006	8,246	20,999	8,244	7	3	12,331	1,380	7	0
朝来市	33,801	10,325	33,186	10,206	32,602	10,206	21,769	8,824	21,710	8,807	59	17	10,833	1,382	10	2

(注) 1 育成単層林とは、森林を育成する林木のまとまりを一度に全部伐採し、人為により単一の樹冠を構成する森林として成立させ維持する施業(育成単層林)
 2 育成複層林とは、森林を構成する林木を択伐等により部分的に伐採し、人為により複数樹冠層を構成する森林(施業の關係上一時的に単層となる森林)
 3 天然生林とは、主として天然力を活用することにより成立させ維持する施業(天然生林施業)が行われている森林をいう。この中には、国土の保全、自然
 4 四捨五入のため、内訳数字の計と合計数字が一致しない場合がある。
 5 国有林のうち、「その他省庁」については2020年農林業センサスの数値による。
 6 市町区域面積は、国土地理院発表(令和5年10月現在)による。

単位 面積:ha 蓄積:1,000m3 竹林束数:1,000束 人工林率:%

育成複層林		天然生林		竹林		無立木地計	伐採跡地	未立木地	更新困難地	人工林率(%)	国有林計		国有林	官行造林	その他省庁	市町区域面積	計画区名 農林事務所名
面積	蓄積	面積	蓄積	面積	束数	面積	面積	面積	面積		面積	蓄積	面積	面積	面積		市町名
1,906	228	291,481	34,344	3,169	1,584	10,757	258	10,500	442	41.8	30,298	5,611	23,910	4,986	1,402	840,095	県計
879	106	138,927	15,038	1,302	651	4,255	139	4,115	171	25.6	7,461	954	4,963	1,110	1,388	383,545	加古川計画区
173	12	18,747	1,559	250	125	327	5	322	12	7.6	830	36	233	-	597	55,705	神戸市
151	21	27,511	3,864	92	46	734	12	722	68	9.1	1,101	115	958	-	143	65,003	阪神
-	-	-	-	-	-	-	-	-	-	-	-	-	-	-	-	5,071	尼崎市
13	1	3,019	312	19	9	91	2	89	63	5.4	246	18	198	-	48	9,996	西宮市
-	-	472	49	-	-	3	-	3	-	16.6	156	9	125	-	31	1,847	芦屋市
-	-	-	-	-	-	-	-	-	-	-	-	-	-	-	-	2,500	伊丹市
56	7	4,757	666	9	4	261	1	260	-	4.6	297	18	233	-	64	10,180	宝塚市
2	0	1,733	264	4	2	26	0	26	-	13.9	-	-	-	-	-	5,344	川西市
79	12	11,432	1,566	54	27	132	7	125	5	11.2	403	69	403	-	-	21,032	三田市
1	0	6,099	1,006	8	4	222	3	219	-	8.5	-	-	-	-	-	9,033	猪名川町
32	1	2,922	133	23	11	276	2	273	1	7.6	706	58	705	-	1	26,633	加古川
-	-	64	6	1	0	4	-	4	-	0.0	-	-	-	-	-	4,942	明石市
30	1	2,501	113	17	8	196	2	194	1	7.2	635	48	634	-	1	13,848	加古川市
2	0	225	9	4	2	73	-	73	-	14.4	72	10	72	-	-	3,438	高砂市
-	-	132	5	1	1	2	0	1	-	2.8	-	-	-	-	-	3,492	稲美町
-	-	-	-	-	-	-	-	-	-	-	-	-	-	-	-	913	播磨町
188	19	31,046	3,232	261	131	989	52	936	22	29.6	2,348	272	1,677	60	611	89,561	加東
49	5	6,927	581	29	15	93	1	92	1	24.2	-	-	-	-	-	13,244	西脇市
13	1	6,380	986	114	57	236	-	236	-	3.6	296	34	296	-	-	17,651	三木市
0	0	2,066	190	12	6	61	-	61	0	3.2	459	19	125	-	334	9,294	小野市
45	5	4,482	348	75	37	251	15	236	7	22.9	237	-	-	-	237	15,098	加西市
1	0	5,636	445	17	9	245	35	210	1	8.5	1,297	212	1,257	-	40	15,755	加東市
80	8	5,554	683	14	7	103	1	102	12	61.0	60	7	-	60	-	18,519	多可町
273	48	33,719	4,686	254	127	658	66	592	39	45.4	1,291	287	697	594	-	87,080	丹波
126	26	19,189	2,582	99	50	290	21	270	13	28.8	495	108	301	194	-	37,759	丹波篠山市
147	23	14,530	2,104	154	77	368	45	322	25	58.1	796	179	396	399	-	49,321	丹波市
62	5	24,982	1,564	423	212	1,271	1	1,270	29	9.0	1,184	186	691	457	36	59,563	洲本
2	0	8,695	494	95	47	162	0	162	25	6.4	726	126	691	-	35	18,238	洲本市
40	4	10,258	743	49	24	769	1	768	4	12.0	418	55	-	418	-	22,901	南あわじ市
19	1	6,029	328	280	140	339	-	339	0	7.1	40	6	-	39	1	18,424	淡路市
533	56	77,336	8,755	779	390	2,832	22	2,809	62	50.1	16,610	3,537	14,652	1,951	7	243,222	揖保川計画区
132	11	23,830	2,344	228	114	1,046	19	1,027	37	53.8	2,024	278	1,471	546	7	86,525	姫路
47	3	16,101	1,457	184	92	767	17	749	34	40.5	1,701	222	1,471	224	6	53,456	姫路市
41	4	3,658	299	18	9	196	2	194	3	77.4	280	50	-	279	1	20,223	神河町
18	3	2,636	507	8	4	40	0	40	0	56.5	42	6	-	42	-	8,267	市川町
26	1	1,436	81	18	9	44	0	43	-	36.8	-	-	-	-	-	4,579	福崎町
400	45	53,505	6,411	551	275	1,786	3	1,783	25	48.2	14,586	3,260	13,181	1,405	-	156,697	光都
-	-	6,001	534	30	15	132	0	131	-	8.9	2	0	2	-	-	9,040	相生市
56	5	7,889	670	107	54	99	-	99	5	28.3	1,420	178	1,349	71	-	21,087	たつの市
16	2	6,875	902	6	3	178	0	177	-	11.1	107	11	107	-	-	12,685	赤穂市
303	33	11,341	1,520	108	54	704	2	702	13	72.9	12,861	3,025	11,678	1,184	-	65,854	宍粟市
-	-	518	39	37	19	2	-	2	3	12.3	45	7	45	-	-	2,261	太子町
2	0	9,247	847	58	29	68	-	68	-	16.4	-	-	-	-	-	15,026	上郡町
23	5	11,634	1,899	204	102	602	0	602	4	49.5	150	39	-	150	-	30,744	佐用町
494	66	75,218	10,550	1,087	544	3,671	96	3,575	209	52.6	6,228	1,119	4,296	1,925	7	213,330	円山川計画区
182	30	52,383	7,826	868	434	2,379	52	2,328	153	45.5	4,325	718	3,393	926	6	130,733	豊岡
83	14	29,436	3,577	476	238	656	27	629	8	43.7	760	117	428	331	-	69,755	豊岡市
38	11	13,545	2,697	242	121	1,270	14	1,256	109	48.7	2,091	352	1,634	451	6	36,877	香美町
61	6	9,403	1,551	150	75	453	10	443	37	45.4	1,475	248	1,330	144	-	24,101	新温泉町
312	36	22,835	2,725	219	109	1,292	45	1,247	56	63.4	1,902	401	903	998	1	82,597	朝来
122	15	12,202	1,364	152	76	828	25	803	4	61.2	1,287	283	903	383	1	42,291	養父市
190	20	10,632	1,360	67	34	464	20	444	52	65.6	616	118	-	616	-	40,306	朝来市

施業が行われている森林をいう。
を含む)として成立させ維持する施業(育成複層林施業)が行われている森林をいう。
環境の保全、種の保全等のために禁伐等を行う林地を含む。

第3表 民有林の所有形態別森林資源

項目	合計		県		市町		財産区	
	面積	蓄積	面積	蓄積	面積	蓄積	面積	蓄積
県計	529,856	123,167	6,556	981	33,908	8,308	8,512	2,048
加古川計画区計	195,796	32,005	2,751	364	12,126	1,745	2,095	253
神戸	21,120	1,842	17	1	3,843	321	0	0
神戸市								
阪神	31,485	4,529	1,027	141	1,194	136	495	42
西宮市	3,439	347	28	1	519	52	439	35
芦屋市	570	63	-	-	9	1	28	3
宝塚市	5,329	715	711	97	231	29	-	-
川西市	2,051	318	36	4	4	1	27	4
三田市	13,175	1,934	246	38	361	45	2	0
猪名川町	6,920	1,151	6	1	70	8	-	-
加古川	3,536	152	39	2	84	4	-	-
明石市	69	6	-	-	8	1	-	-
加古川市	2,972	129	39	2	17	1	-	-
高砂市	356	11	0	-	57	2	-	-
稲美町	139	5	0	0	2	0	-	-
加東	46,215	7,899	993	125	862	131	250	71
西脇市	9,378	1,148	73	3	160	19	2	0
三木市	6,998	1,045	492	86	25	3	0	0
小野市	2,209	197	118	9	58	5	-	-
加西市	6,311	707	89	7	29	2	-	-
加東市	6,450	564	212	16	126	13	-	-
多可町	14,868	4,238	9	2	465	89	248	71
丹波	63,997	15,572	306	74	4,668	1,014	177	54
丹波篠山市	27,680	5,386	60	11	832	102	36	8
丹波市	36,317	10,186	246	63	3,836	912	141	46
洲本	29,445	2,012	369	21	1,476	139	1,172	85
洲本市	9,589	635	9	1	1,176	119	350	21
南あわじ市	12,678	940	168	11	216	15	822	65
淡路市	7,178	438	192	9	83	5	-	-
揖保川計画区計	163,695	43,275	2,862	436	9,816	3,159	4,368	1,252
姫路	54,898	15,018	413	67	614	149	3,678	1,033
姫路市	28,837	6,526	136	35	547	134	568	113
神河町	17,375	6,449	275	31	50	12	1,718	652
市川町	6,228	1,793	0	0	15	2	690	197
福崎町	2,459	250	1	0	3	0	701	71
光都	108,796	28,257	2,449	369	9,201	3,010	691	219
相生市	6,763	682	199	23	775	61	0	0
たつの市	11,387	1,790	583	115	664	72	6	0
赤穂市	7,957	1,048	41	4	283	29	-	-
宍粟市	46,132	16,807	384	104	6,988	2,725	151	47
太子町	639	51	1	0	17	1	-	-
上郡町	11,210	1,319	647	60	109	16	-	-
佐用町	24,709	6,561	593	63	366	107	533	172
円山川計画区計	170,366	47,887	943	181	11,966	3,405	2,049	544
豊岡	102,860	28,055	798	144	5,867	1,755	857	270
豊岡市	54,513	13,644	730	136	1,968	599	272	90
香美町	29,646	9,031	24	2	3,289	967	263	44
新温泉町	18,701	5,380	43	6	610	189	323	136
朝来	67,505	19,832	145	37	6,099	1,649	1,192	274
養父市	34,320	9,626	61	17	4,181	1,093	71	18
朝来市	33,186	10,206	84	20	1,918	556	1,121	255

(注) 四捨五入のため、内訳数字の計と合計数字が一致しない場合がある。

単位 面積:ha 蓄積:1,000m3

慣行共有		個人有		公社・森総		会社・その他		項目	
面積	蓄積	面積	蓄積	面積	蓄積	面積	蓄積		
77,717	16,489	272,257	62,852	51,197	15,895	79,708	16,593	県 計	
31,526	5,892	106,379	17,564	6,674	1,371	34,244	4,817	加古川計画区計	
431	35	10,196	854	-	-	6,632	630	神戸市	神戸
1,745	225	19,860	3,051	266	44	6,898	889	阪神	
1	0	1,093	135	-	-	1,359	124	西宮市	
354	37	17	2	-	-	162	20	芦屋市	
645	85	2,703	360	-	-	1,040	144	宝塚市	
114	21	1,335	206	-	-	534	83	川西市	
448	57	9,596	1,478	266	44	2,255	271	三田市	
183	25	5,115	870	-	-	1,547	247	猪名川町	
1,050	42	1,670	71	-	-	693	33	加古川	
1	0	44	4	-	-	16	2	明石市	
935	39	1,354	58	-	-	626	29	加古川市	
112	3	165	5	-	-	22	1	高砂市	
2	0	106	4	-	-	29	1	稲美町	
9,956	1,835	22,004	3,875	2,743	600	9,406	1,262	加東	
2,646	278	3,622	452	921	157	1,954	238	西脇市	
346	59	4,153	593	-	-	1,983	304	三木市	
118	10	1,512	138	-	-	403	34	小野市	
1,053	120	3,486	345	78	19	1,576	214	加西市	
793	71	2,882	241	60	12	2,378	211	加東市	
5,000	1,298	6,350	2,105	1,684	413	1,112	260	多可町	
14,411	3,494	35,224	8,560	2,098	576	7,111	1,801	丹波	
4,580	789	16,975	3,347	1,105	259	4,092	871	丹波篠山市	
9,831	2,705	18,249	5,213	993	317	3,019	930	丹波市	
3,933	260	17,425	1,152	1,567	151	3,504	203	洲本	
1,922	115	4,856	278	232	40	1,044	61	洲本市	
1,969	142	6,512	496	1,335	111	1,656	100	南あわじ市	
42	3	6,057	379	-	-	804	43	淡路市	
17,647	4,260	87,956	22,865	14,105	4,691	26,940	6,613	揖保川計画区	
8,580	1,795	27,556	8,247	5,609	1,674	8,448	2,053	姫路	
4,429	649	15,469	3,886	1,899	515	5,789	1,193	姫路市	
2,729	832	7,824	3,307	2,880	937	1,898	678	神河町	
880	255	3,407	987	791	220	446	131	市川町	
542	59	856	68	39	1	316	51	福崎町	
9,067	2,465	60,400	14,617	8,496	3,018	18,492	4,559	光都	
485	70	4,284	443	17	4	1,003	81	相生市	
627	75	7,208	1,141	747	171	1,552	215	たつの市	
1,057	139	5,027	674	-	-	1,548	203	赤穂市	
5,426	1,940	17,639	6,687	5,363	2,156	10,181	3,149	宍粟市	
92	10	366	26	-	-	162	14	太子町	
883	121	7,597	873	378	69	1,595	179	上郡町	
497	111	18,277	4,773	1,991	617	2,451	718	佐用町	
28,544	6,338	77,923	22,424	30,418	9,832	18,524	5,163	円山川計画区	
15,790	3,434	49,085	13,235	20,013	6,712	10,451	2,504	豊岡	
7,634	1,616	29,067	6,963	8,889	2,928	5,953	1,312	豊岡市	
4,020	944	11,488	3,674	7,829	2,770	2,733	629	香美町	
4,136	874	8,529	2,597	3,294	1,015	1,765	563	新温泉町	
12,754	2,903	28,838	9,190	10,405	3,120	8,074	2,659	朝来	
7,100	1,463	15,033	4,654	5,671	1,697	2,202	684	養父市	
5,653	1,440	13,804	4,535	4,734	1,423	5,872	1,975	朝来市	

Ⅱ 森林計画

第1表 地域森林計画の実績

(1) 森林計画の樹立・調査実績

森林計画区	事務所名	地域森林計画樹立年度	地域森林計画期間
加古川	神戸・阪神・洲本	R3	令和4年4月1日～令和14年3月31日
	加古川・加東・丹波		
揖保川	姫路・光都	H30	平成31年4月1日～令和11年3月31日
円山川	豊岡・朝来	R元	令和2年4月1日～令和12年3月31日

第2表 森林経営計画認定実績 (H30.4.1～R5.3.31)

(1) 作成者別

単位:ha

区分	事務所名	市町		森林組合		林業事業者		合計	
		件数	面積	件数	面積	件数	面積	件数	面積
市町長認定	神戸	-	-	1	491	-	-	1	491
	阪神	-	-	-	-	-	-	-	-
	加古川	-	-	-	-	-	-	-	-
	加東	-	-	11	3,084	5	297	16	3,381
	姫路	1	47	11	798	7	917	19	1,762
	光都	-	-	40	2,243	95	5,595	135	7,838
	豊岡	1	1,106	22	1,863	1	33	24	3,002
	朝来	1	714	68	5,528	4	891	73	7,133
	丹波	-	-	22	2,779	14	922	36	3,701
	洲本	-	-	-	-	-	-	-	-
知事認定		-	-	-	-	2	25,473	2	25,473
大臣認定		-	-	-	-	6	1,057	6	1,057
計		3	1,867	175	16,786	134	35,185	312	53,838

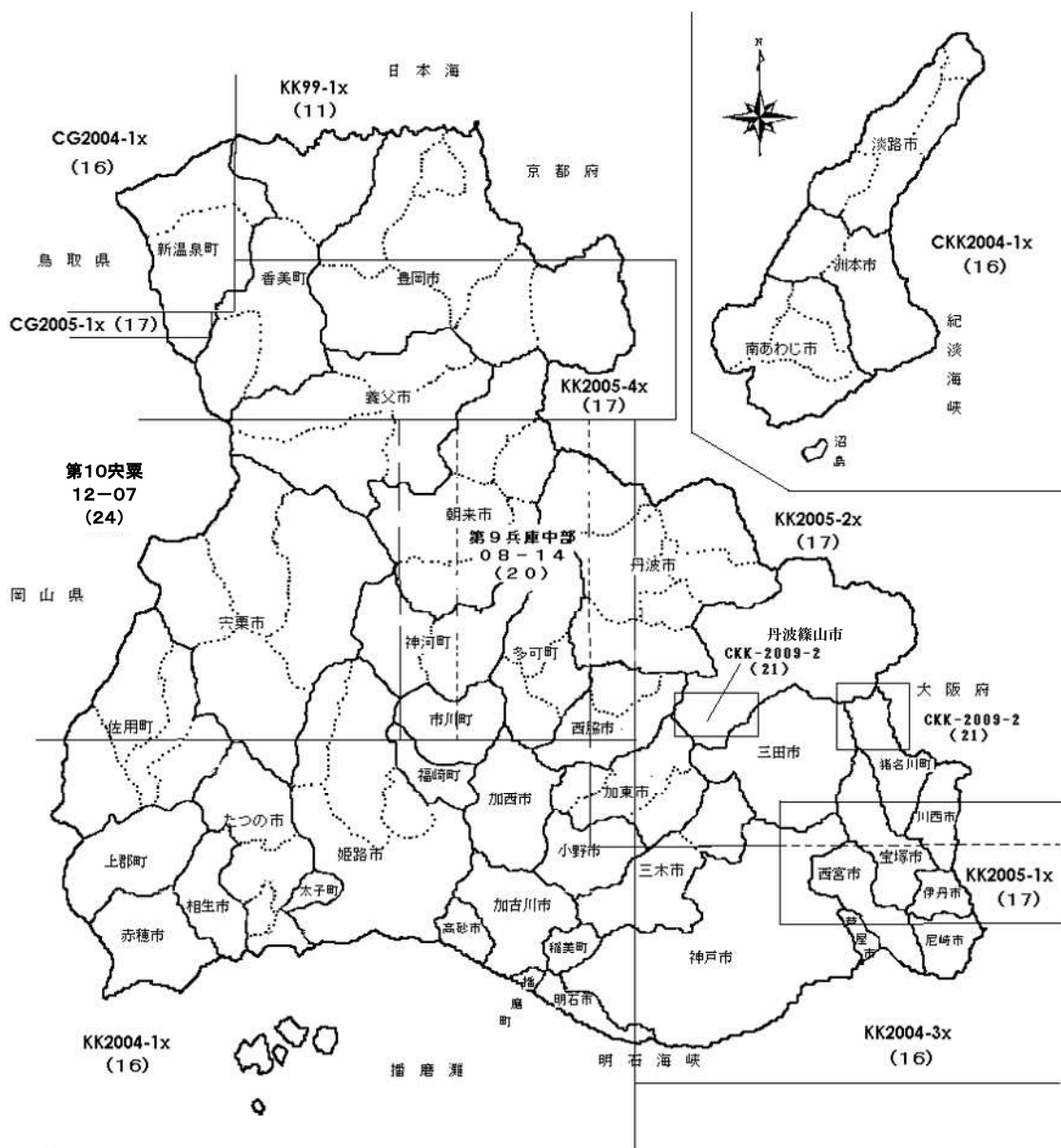
(2) 規模別

単位:ha

区分	事務所名	50 ha未満		50～100 ha		100～500 ha		500 ha以上		合計	
		件数	認定面積	件数	認定面積	件数	認定面積	件数	認定面積	件数	認定面積
市町長認定	神戸	-	-	-	-	1	491	-	-	1	491
	阪神	-	-	-	-	-	-	-	-	-	-
	加古川	-	-	-	-	-	-	-	-	-	-
	加東	4	154	5	362	4	616	3	2,249	16	3,381
	姫路	9	355	4	268	6	1,139	-	-	19	1,762
	光都	66	2,452	58	3,802	11	1,584	-	-	135	7,838
	豊岡	12	443	5	372	6	1,081	1	1,106	24	3,002
	朝来	28	940	24	1,718	19	3,224	2	1,251	73	7,133
	丹波	12	415	8	498	16	2,788	-	-	36	3,701
	洲本	-	-	-	-	-	-	-	-	0	0
知事認定		-	-	-	-	-	-	2	25,473	2	25,473
大臣認定		3	42	-	-	3	1,015	-	-	6	1,057
計		134	4,801	104	7,020	66	11,938	8	30,079	312	53,838

(注) 1. 報告年度の3月31日時点で有効な計画について、市町村長認定は市町村ごと、都道府県知事認定は一括して記載する。

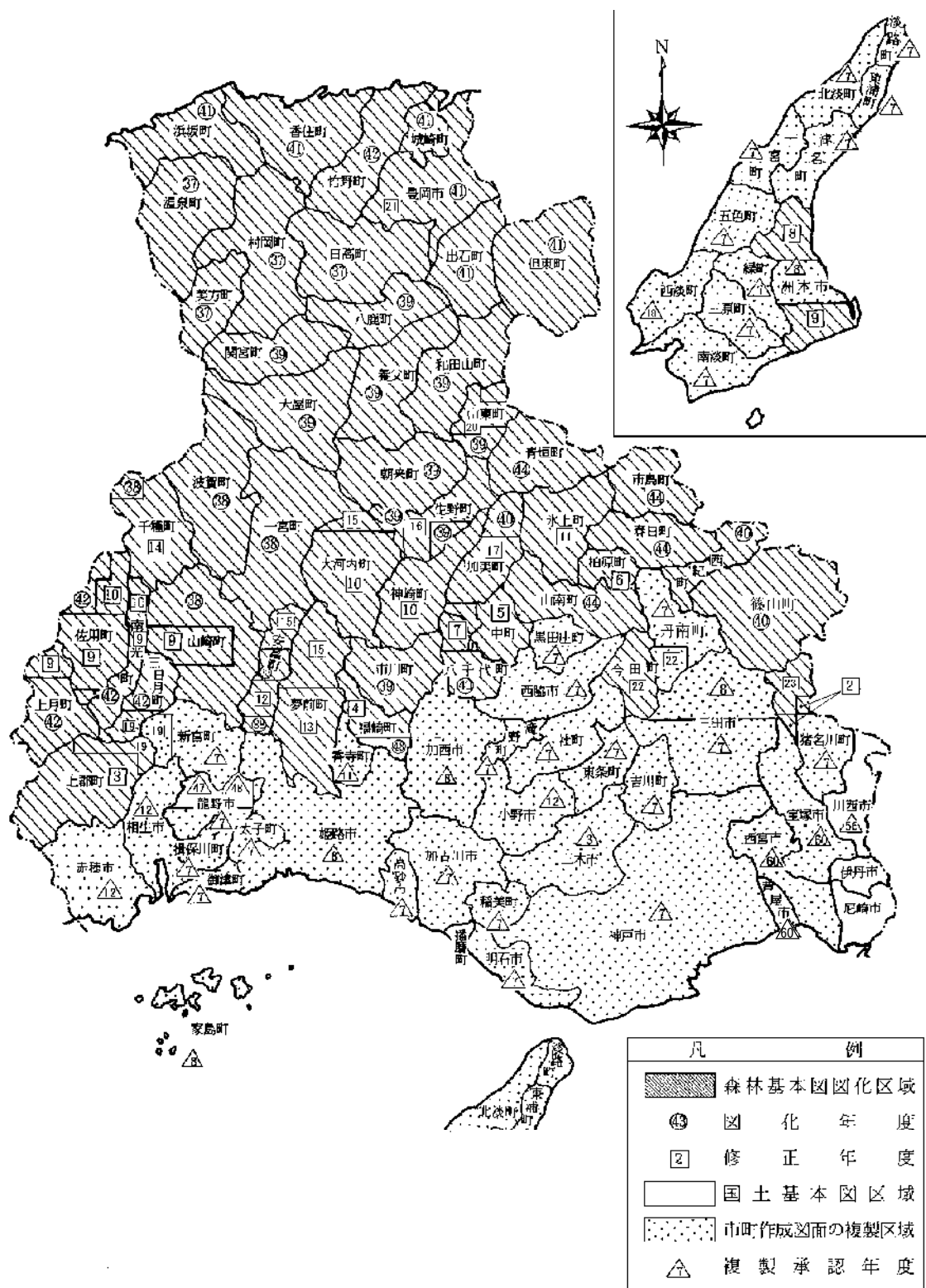
第1図 空中写真撮影区域



() 撮影年度

- (注) 1 「第〇〇〇(△△)」は県撮影分、「OKK□□-〇〇」、「CG□□-〇〇」は、国土地理院撮影分。
 2 撮影縮尺(ネガ縮尺)は、県撮影分が1/ 20, 000(第10央粟)、1/ 16, 000(第9兵庫中部)、国土地理院撮影分が1/ 20, 000、NTT撮影分が1/ 12, 500。
 3 林務課保管分を表記している。

第2図 森林基本図図化区域



※旧市町毎に管理しているため、市町名及び市町境は旧市町ごとに表示。

Ⅲ 造 林

第1表 林業種子採取量

単位:リットル

県 民 局 名	事 務 所 名	市 町 名	すぎ		ひのき		あかまつ		くろまつ		計	
			きゅう果	精 選	きゅう果	精 選	きゅう果	精 選	きゅう果	精 選	きゅう果	精 選
			採取量	種子量	採取量	種子量	採取量	種子量	採取量	種子量	採取量	種子量
西 播 磨	光 都	宍 粟 市	—	—	—	—	—	—	—	—	—	—
		小 計	—	—	—	—	—	—	—	—	—	—
但 馬	豊 岡	香 美 町	—	—	—	—	—	—	—	—	—	—
		小 計	—	—	—	—	—	—	—	—	—	—
	朝 来	朝 来 市	251	19.8	38	7.7	14	0.2	14	0.3	317	27.9
		小 計	251	19.8	38	7.7	14	0.2	14	0.3	317	27.9
合 計			251	19.8	38	7.7	14	0.2	14	0.3	317	27.9

第2表 山行苗木生産量（床替本数）

面積:ha 生産量:千本

県 民 局 名	事 務 所 名	市 町 名	すぎ(実生)		すぎ(挿木)		ひのき		あかまつ		くろまつ		計	
			面積	生産量	面積	生産量	面積	生産量	面積	生産量	面積	生産量	面積	生産量
			中 播 磨	姫 路	市 川 町	0.14	18	—	—	0.06	8	—	—	—
小 計	0.14	18			—	—	0.06	8	—	—	—	—	0.20	26
西 播 磨	光 都	宍 粟 市	0.10	9	—	—	—	—	—	—	—	—	0.10	9
		小 計	0.10	9	—	—	—	—	—	—	—	—	0.10	9
但 馬	豊 岡	豊 岡 市	—	—	—	—	—	—	—	—	—	—	—	—
		香 美 町	0.43	105	—	—	0.14	33	0.02	4	0.02	4	0.61	146
		小 計	0.43	105	—	—	0.14	33	0.02	4	0.02	4	0.61	146
	朝 来	養 父 市	0.18	28	—	—	0.02	3	—	—	—	—	0.20	31
		朝 来 市	—	—	—	—	—	—	—	—	—	—	—	—
		小 計	0.18	28	—	—	0.02	3	—	—	—	—	0.20	31
淡 路	洲 本	淡 路 市	0.52	93	—	—	0.13	24	0.13	23	0.02	3	0.80	143
		小 計	0.52	93	—	—	0.13	24	0.13	23	0.02	3	0.80	143
合 計			1.37	253	—	—	0.35	68	0.15	27	0.04	7	1.91	355

(注)生産量:床替本数(2年生+3年生)で記載した。

第3表 林木育種事業

(1) クローン養成状況

単位:本

種別 樹種別 年度	つぎ木					さし木		
	すぎ	ひのき	あかまつ	くろまつ	計	すぎ	ひのき	計
S35～H26年度	18,953	18,979	15,273	4,127	57,332	1,231,206	2,740	1,233,946
27年度	—	—	—	—	—	—	—	—
28年度	—	—	—	—	—	—	—	—
29年度	—	—	—	—	—	—	—	—
30年度	—	—	—	—	—	—	—	—
R元年度	—	—	—	—	—	—	—	—
R2年度	—	—	—	—	—	—	—	—
R3年度	—	—	—	—	—	—	—	—
R4年度	—	—	—	—	—	—	—	—
計	18,953	18,979	15,273	4,127	57,332	1,231,206	2,740	1,233,946

(2) 採種園、採穂園現況

単位:ha

種別 樹種別 面積	採種園					採穂園		
	すぎ	ひのき	あかまつ	くろまつ	計	すぎ	ひのき	計
	2.60	4.41	1.02	0.57	8.60	—	—	0.00

(3) 種子別生産状況

単位:kg

樹種別 年度	すぎ	ひのき	あかまつ	くろまつ	計	備考
46～15年度	1,066.8	3,352.8	32.1	42.7	4,494.4	0
17年度	20.2	143.2	1.0	0.1	164.5	
18年度	18.1	95.6	2.3	0.1	116.1	
19年度	28.4	38.8	4.1	0.0	71.3	
20年度	29.2	83.7	5.4	0.0	118.3	
21年度	39.7	197.5	5.4	0.1	242.7	
22年度	5.2	6.4	2.0	0.9	14.5	
23年度	26.7	72.5	3.8	2.4	105.4	
24年度	11.0	58.4	2.0	0.3	71.7	
25年度	15.4	48.2	1.9	0.4	65.9	
26年度	22.0	19.8	1.3	1.6	44.7	
27年度	7.8	34.1	0.3	0.2	42.4	
28年度	21.0	10.3	1.4	5.4	38.1	
29年度	32.1	26.4	1.0	1.2	60.7	
30年度	26.6	27.5	0.1	0.3	54.5	
R元年度	35.5	3.0	0.2	1.2	39.9	
2年度	39.0	9.5	0.3	0.5	49.2	
3年度	36.4	5.2	1.5	1.0	44.1	
4年度	19.8	7.7	0.2	0.3	27.9	
計	1,500.9	4,240.6	66.2	58.6	5,866.3	

(4) 次代検定林設定状況

樹種	設定年度	面積 (ha)	検 定 林 名	所 在 地	設 定 者
すぎ	44	1.5	西兵 1 号	姫路市安富町三森大谷山梅ヶ内745-5	東栄会
〃	〃	〃	〃 2 〃	丹波篠山市本郷ムクロジ若林84-2	栗栖部落
〃	45	〃	〃 3 〃	多可郡多可町加美区三谷惣山663-6	加美町
〃	〃	〃	〃 4 〃	佐用郡佐用町三日月池の谷249-4	三日月町
〃	〃	〃	〃 5 〃	丹波市青垣町山垣九ノ尾116	青垣町
〃	46	〃	〃 6 〃	神崎郡神河町長谷ヒライソ1553~6	長谷財産区
〃	〃	〃	〃 7 〃	佐用郡佐用町漆野西山口444の6	南光町
〃	〃	〃	〃 8 〃	丹波市山南町大字阿草字鎌の谷116	上滝森林育成会
〃	47	1.0	〃 11 〃	宍粟市一宮町福知藪1503-17	福地部落
〃	〃	〃	〃 12 〃	神崎郡神河町猪篠奥山636-43	大山財産区
〃	〃	〃	〃 13 〃	養父市畑ダンエ263-2 奥山247-2	畑部落
〃	48	〃	〃 15 〃	姫路市安富町栃原字ヤケ谷148-11,13,14,15	小林善雄
〃	〃	〃	〃 17 〃	豊岡市出石町谷山字蔵王228	出石町山林管理会
あかまつ	〃	0.6	〃 1 〃	丹波市春日町鹿場字堂ヶ谷94	常楽寺部落
すぎ	49	1.0	〃 18 〃	豊岡市日高町羽尻字間杉143の1	兵庫みどり公社
ひのき	〃	〃	〃 1 〃	宍粟市山崎町三谷字下河518の6	三谷生産森林組合
〃	〃	〃	〃 2 〃	丹波市春日町下三井庄字立横尾50	岡田俊次郎
すぎ	50	1.0	〃 19 〃	美方郡新温泉町浜坂区七釜町字霜月谷18	七釜部落
ひのき	〃	〃	〃 3 〃	多可郡多可町八千代区赤坂字川原田34-4	赤坂部落
〃	〃	〃	〃 4 〃	佐用郡佐用町上三河字奥コフ谷542-1	南光町
〃	〃	〃	〃 5 〃	朝来市山東町早田字医王山21-2	兵庫みどり公社
あかまつ	〃	0.5	〃 3 〃	神戸市北区有野町唐櫃字六甲山4512-1	有野更正農協
ひのき	51	1.0	〃 6 〃	神崎郡市川町奥尾市1048	市川町甘地財産区
〃	〃	〃	〃 7 〃	丹波篠山市福住イツダニ70-2	福住部落
〃	〃	〃	〃 8 〃	美方郡香美町香住区下浜タゴ1512	兵庫みどり公社
すぎ	52	〃	〃 20 〃	丹波市山南町玉巻奥後20	足立高夫
〃	〃	〃	〃 21 〃	養父市大屋町石和田田淵151	大屋町
ひのき	〃	〃	〃 9 〃	宍粟市山崎町杉ヶ瀬ヒヨエ畑354-9	兵庫みどり公社
〃	〃	〃	〃 10 〃	朝来市生野町黒川大外奥山169-6	生野町
すぎ	53	〃	〃 22 〃	多可郡多可町八千代区大和茅野1480-1	中三原部落
〃	〃	〃	〃 23 〃	宍粟市山崎町上ノ河原山口966-43	上ノ生産森林組合
ひのき	〃	〃	〃 11 〃	豊岡市但東町木村クキ79	太田部落
すぎ	〃	〃	〃 25 〃	養父市大屋町若杉犬小路146	〃
〃	56	〃	〃 26 〃	美方郡香美町村岡区村岡白菅3559-72	村岡町

県民局等名	事務所名	市町名	区分	種別	補助					融資					自力等					森林研究・整備機構	計								
					県	市	公	社	その他	計	県	市	公	社	その他	計	県	市	公		社	その他	計	県	市	公	社	その他	計
西播磨	たつの市	単層林再造林整備拡大造林	-	-	-	-	-	-	-	-	-	-	-	-	-	-	-	-	-	-	-	-	-	-	-	-	-		
		計	-	-	-	-	-	-	-	-	-	-	-	-	-	-	-	-	-	-	-	-	-	-	-	-	-	-	
		複層林整備・樹下植栽育成天然林整備・改良	-	-	-	-	-	-	-	-	-	-	-	-	-	-	-	-	-	-	-	-	-	-	-	-	-	-	-
		計	-	-	-	-	-	-	-	-	-	-	-	-	-	-	-	-	-	-	-	-	-	-	-	-	-	-	
	穴栗市	単層林再造林整備拡大造林	-	-	3.49	4.60	8.09	-	-	-	-	-	-	-	-	-	-	-	-	-	-	-	-	-	3.49	-	4.60	8.09	
		計	-	-	3.49	4.60	8.09	-	-	-	-	-	-	-	-	-	-	-	-	-	-	-	-	3.49	-	4.60	8.09		
		複層林整備・樹下植栽育成天然林整備・改良	-	-	-	-	-	-	-	-	-	-	-	-	-	-	-	-	-	-	-	-	-	-	-	1.49	-	1.49	
		計	-	-	-	-	-	-	-	-	-	-	-	-	-	-	-	-	-	-	-	-	-	-	-	1.49	-	1.49	
	佐用町	単層林再造林整備拡大造林	-	-	-	2.11	2.11	-	-	-	-	-	-	-	-	-	-	-	-	-	-	-	-	-	-	-	2.11	2.11	
		計	-	-	-	2.11	2.11	-	-	-	-	-	-	-	-	-	-	-	-	-	-	-	-	-	-	-	2.11	2.11	
		複層林整備・樹下植栽育成天然林整備・改良	-	-	-	-	-	-	-	-	-	-	-	-	-	-	-	-	-	-	-	-	-	-	-	-	-	-	
		計	-	-	-	-	-	-	-	-	-	-	-	-	-	-	-	-	-	-	-	-	-	-	-	-	-	-	
小計	単層林再造林整備拡大造林	-	-	3.49	6.71	10.20	-	-	-	-	-	-	-	-	-	-	-	-	-	-	-	-	-	3.49	-	6.71	10.20		
	計	-	-	3.49	6.71	10.20	-	-	-	-	-	-	-	-	-	-	-	-	-	-	-	-	-	3.49	-	6.71	10.20		
	複層林整備・樹下植栽育成天然林整備・改良	-	-	-	-	-	-	-	-	-	-	-	-	-	-	-	-	-	-	-	-	-	-	-	1.49	-	1.49		
	計	-	-	-	-	-	-	-	-	-	-	-	-	-	-	-	-	-	-	-	-	-	-	-	-	1.49	1.49		
豊岡	豊岡市	単層林再造林整備拡大造林	-	-	2.19	-	2.19	-	-	-	-	-	-	-	-	-	-	-	-	-	-	-	-	-	2.19	-	2.19		
		計	-	-	2.19	-	2.19	-	-	-	-	-	-	-	-	-	-	-	-	-	-	-	-	-	2.19	-	2.19		
		複層林整備・樹下植栽育成天然林整備・改良	-	-	-	-	-	-	-	-	-	-	-	-	-	-	-	-	-	-	-	-	-	-	-	-	-	-	
		計	-	-	-	-	-	-	-	-	-	-	-	-	-	-	-	-	-	-	-	-	-	-	-	-	-	-	
	香美町	単層林再造林整備拡大造林	-	-	-	2.00	2.00	-	-	-	-	-	-	-	-	-	-	-	-	-	-	-	-	-	-	-	2.00	2.00	
		計	-	-	-	2.00	2.00	-	-	-	-	-	-	-	-	-	-	-	-	-	-	-	-	-	-	-	2.00	2.00	
		複層林整備・樹下植栽育成天然林整備・改良	-	-	-	-	-	-	-	-	-	-	-	-	-	-	-	-	-	-	-	-	-	-	-	-	-	-	
		計	-	-	-	-	-	-	-	-	-	-	-	-	-	-	-	-	-	-	-	-	-	-	-	-	-	-	
	新温泉町	単層林再造林整備拡大造林	-	-	-	-	-	-	-	-	-	-	-	-	-	-	-	-	-	-	-	-	-	-	-	-	-	-	
		計	-	-	-	-	-	-	-	-	-	-	-	-	-	-	-	-	-	-	-	-	-	-	-	-	-	-	
		複層林整備・樹下植栽育成天然林整備・改良	-	-	-	-	-	-	-	-	-	-	-	-	-	-	-	-	-	-	-	-	-	-	-	-	-	-	
		計	-	-	-	-	-	-	-	-	-	-	-	-	-	-	-	-	-	-	-	-	-	-	-	-	-	-	
計	単層林再造林整備拡大造林	-	-	2.19	2.00	4.19	-	-	-	-	-	-	-	-	-	-	-	-	-	-	-	-	-	2.19	-	2.00	4.19		
	計	-	-	2.19	2.00	4.19	-	-	-	-	-	-	-	-	-	-	-	-	-	-	-	-	-	2.19	-	2.00	4.19		
	複層林整備・樹下植栽育成天然林整備・改良	-	-	-	-	-	-	-	-	-	-	-	-	-	-	-	-	-	-	-	-	-	-	-	-	-	-		
	計	-	-	-	-	-	-	-	-	-	-	-	-	-	-	-	-	-	-	-	-	-	-	-	-	-	-		
馬場	養父市	単層林再造林整備拡大造林	-	-	-	2.80	2.80	-	-	-	-	-	-	-	-	-	-	-	-	-	-	-	-	-	-	2.80	2.80		
		計	-	-	-	2.80	2.80	-	-	-	-	-	-	-	-	-	-	-	-	-	-	-	-	-	-	2.80	2.80		
		複層林整備・樹下植栽育成天然林整備・改良	-	-	-	-	-	-	-	-	-	-	-	-	-	-	-	-	-	-	-	-	-	-	-	-	-	-	
		計	-	-	-	-	-	-	-	-	-	-	-	-	-	-	-	-	-	-	-	-	-	-	-	-	-	-	
	朝来市	単層林再造林整備拡大造林	-	-	-	7.06	7.06	-	-	-	-	-	-	-	-	-	-	-	-	-	-	-	-	-	-	-	7.06	7.06	
		計	-	-	-	7.06	7.06	-	-	-	-	-	-	-	-	-	-	-	-	-	-	-	-	-	-	-	7.06	7.06	
		複層林整備・樹下植栽育成天然林整備・改良	-	-	-	-	-	-	-	-	-	-	-	-	-	-	-	-	-	-	-	-	-	-	-	-	-	-	
		計	-	-	-	-	-	-	-	-	-	-	-	-	-	-	-	-	-	-	-	-	-	-	-	-	-	-	
	計	単層林再造林整備拡大造林	-	-	-	9.86	9.86	-	-	-	-	-	-	-	-	-	-	-	-	-	-	-	-	-	-	-	9.86	9.86	
		計	-	-	-	9.86	9.86	-	-	-	-	-	-	-	-	-	-	-	-	-	-	-	-	-	-	-	9.86	9.86	
		複層林整備・樹下植栽育成天然林整備・改良	-	-	-	-	-	-	-	-	-	-	-	-	-	-	-	-	-	-	-	-	-	-	-	-	-	-	
		計	-	-	-	-	-	-	-	-	-	-	-	-	-	-	-	-	-	-	-	-	-	-	-	-	-	-	
小計	単層林再造林整備拡大造林	-	-	2.19	11.86	14.05	-	-	-	-	-	-	-	-	-	-	-	-	-	-	-	-	-	2.19	-	11.86	14.05		
	計	-	-	2.19	11.86	14.05	-	-	-	-	-	-	-	-	-	-	-	-	-	-	-	-	-	2.19	-	11.86	14.05		
	複層林整備・樹下植栽育成天然林整備・改良	-	-	-	-	-	-	-	-	-	-	-	-	-	-	-	-	-	-	-	-	-	-	-	-	-	-		
	計	-	-	-	-	-	-	-	-	-	-	-	-	-	-	-	-	-	-	-	-	-	-	-	-	-	-		

(2) 特定林地改良

単位:ha

県民局等名	事務所名	施行主体	市 町	県・公社	その他	計
		市町名				
R4年度実績なし			-	-	-	-
		計	-	-	-	-
	小 計		-	-	-	-
	県 計		-	-	-	-

(3) 被害跡地造林

単位:ha

県民局等名	事務所名	施行主体	補 助	融 資	自力等	計
		市町名				
丹波	丹波	丹波市	0.39	-	-	0.39
		計	0.39	-	-	0.39
	小 計		0.39	-	-	0.39
県 計			0.39	-	-	0.39

(4) 造林事業資金別、樹種別実績

単位:ha

県民局等名	事務所別	樹種資金別	針葉樹					広葉樹					合計
			すぎ	ひのき	まつ	その他	計	くぬぎ	こなら	けやき	その他	計	
神戸	神戸	補助	-	-	-	-	-	-	-	-	-	-	-
		融資	-	-	-	-	-	-	-	-	-	-	-
		整備機構	-	-	-	-	-	-	-	-	-	-	-
		自力	-	-	-	-	-	-	-	-	-	-	-
	小計	-	-	-	-	-	-	-	-	-	-	-	
阪神北	阪神	補助	-	-	-	-	-	-	-	-	-	-	-
		融資	-	-	-	-	-	-	-	-	-	-	-
		整備機構	-	-	-	-	-	-	-	-	-	-	-
		自力	-	-	-	-	-	-	-	-	-	-	-
	小計	-	-	-	-	-	-	-	-	-	-	-	
東播磨	加古川	補助	-	-	-	-	-	-	-	-	-	-	-
		融資	-	-	-	-	-	-	-	-	-	-	-
		整備機構	-	-	-	-	-	-	-	-	-	-	-
		自力	-	-	-	-	-	-	-	-	-	-	-
	小計	-	-	-	-	-	-	-	-	-	-	-	
北播磨	加東	補助	1.90	-	-	-	1.90	-	-	-	-	-	1.90
		融資	-	-	-	-	-	-	-	-	-	-	-
		整備機構	1.76	1.65	-	-	3.41	-	-	-	-	-	3.41
		自力	-	-	-	-	-	-	-	-	-	-	-
	小計	3.66	1.65	-	-	5.31	-	-	-	-	-	5.31	
中播磨	姫路	補助	3.56	-	-	-	3.56	-	0.37	-	-	0.37	3.93
		融資	-	-	-	-	-	-	-	-	-	-	-
		整備機構	8.22	6.32	-	-	14.54	-	-	-	-	-	14.54
		自力	-	-	-	-	-	-	-	-	-	-	-
	小計	11.78	6.32	-	-	18.10	-	0.37	-	-	0.37	18.47	
西播磨	光都	補助	10.20	-	-	-	10.20	-	-	-	-	-	10.20
		融資	-	-	-	-	-	-	-	-	-	-	-
		整備機構	1.49	-	-	-	1.49	-	-	-	-	-	1.49
		自力	-	-	-	-	-	-	-	-	-	-	-
	小計	11.69	-	-	-	11.69	-	-	-	-	-	11.69	
	小計	11.69	-	-	-	11.69	-	-	-	-	-	11.69	
但馬	豊岡	補助	4.19	-	-	-	4.19	-	-	-	-	-	4.19
		融資	-	-	-	-	-	-	-	-	-	-	-
		整備機構	39.48	-	-	-	39.48	-	-	-	-	-	39.48
		自力	-	-	-	-	-	-	-	-	-	-	-
	小計	43.67	-	-	-	43.67	-	-	-	-	-	43.67	
馬	朝来	補助	9.86	-	-	-	9.86	-	-	-	-	-	9.86
		融資	-	-	-	-	-	-	-	-	-	-	-
		整備機構	4.80	-	-	-	4.80	-	-	-	-	-	4.80
		自力	-	-	-	-	-	-	-	-	-	-	-
	小計	14.66	-	-	-	14.66	-	-	-	-	-	14.66	
	小計	58.33	-	-	-	58.33	-	-	-	-	-	58.33	
丹波	丹波	補助	0.22	-	-	-	0.22	0.49	0.45	-	0.28	1.22	1.44
		融資	-	-	-	-	-	-	-	-	-	-	-
		整備機構	-	-	-	-	-	-	-	-	-	-	-
		自力	-	-	-	-	-	-	-	-	-	-	-
	小計	0.22	-	-	-	0.22	0.49	0.45	-	0.28	1.22	1.44	
淡路	洲本	補助	-	-	-	-	-	-	-	-	-	-	-
		融資	-	-	-	-	-	-	-	-	-	-	-
		整備機構	-	-	-	-	-	-	-	-	-	-	-
		自力	-	-	-	-	-	-	-	-	-	-	-
	小計	-	-	-	-	-	-	-	-	-	-	-	
県計		補助	29.93	-	-	-	29.93	0.49	0.82	-	0.28	1.59	31.52
		融資	-	-	-	-	-	-	-	-	-	-	-
		整備機構	55.75	7.97	-	-	63.72	-	-	-	-	-	63.72
		自力	-	-	-	-	-	-	-	-	-	-	-
	小計	85.68	7.97	-	-	93.65	0.49	0.82	-	0.28	1.59	95.24	

(注)四捨五入のため、内訳数字の計と合計数字が一致しない場合がある。

第5表 間伐実施面積

単位:ha

県民局名	事務所名	項目	令和4年度施策区分別間伐実施面積												
			森林環境保全直接支援事業		特定森林再生事業	美しい森林づくり基盤整備事業交付金	森林・山村多面的機能発揮対策交付金	治山事業	県単独補助	市町単独補助	融資	その他	森林研究・整備機構	計	
			公的森林整備推進事業	流域育成林整備事業	被害地等森林整備事業										
神戸	神戸市	神戸市	-	8.79	-	-	-	0.40	-	-	4.93	-	5.92	-	20.04
		計	-	8.79	-	-	-	0.40	-	-	4.93	-	5.92	-	20.04
		小計	-	8.79	-	-	-	0.40	-	-	4.93	-	5.92	-	20.04
阪神北	阪神北	西宮市	-	-	-	-	-	-	-	-	-	-	-	-	-
		宝塚市	-	-	-	-	-	-	-	-	-	-	-	-	-
		川西市	-	-	-	-	-	-	-	-	-	-	1.01	-	1.01
		三田市	-	-	-	-	-	-	0.50	-	-	-	2.59	7.99	11.08
		猪名川町	-	-	-	-	-	-	-	-	-	-	-	-	-
		計	-	-	-	-	-	-	0.50	-	-	-	3.60	7.99	12.09
		小計	-	-	-	-	-	-	0.50	-	-	-	3.60	7.99	12.09
東播磨	加古川	加古川市	-	-	-	-	-	0.07	-	-	-	-	-	-	0.07
		高砂市	-	-	-	-	-	-	-	-	-	-	-	-	-
		計	-	-	-	-	-	-	0.07	-	-	-	-	-	0.07
		小計	-	-	-	-	-	-	0.07	-	-	-	-	-	0.07
北播磨	加東	西脇市	-	21.54	-	-	-	7.00	1.41	-	-	-	49.45	9.61	89.01
		三木市	-	-	-	-	-	-	-	-	-	-	0.60	-	0.60
		小野市	-	-	-	-	-	-	-	-	-	-	-	-	-
		加西市	-	21.76	-	-	-	-	-	-	-	4.60	-	6.80	33.16
		加東市	-	-	-	-	-	-	-	-	-	-	0.70	1.62	2.32
		多可町	-	403.93	-	-	-	9.73	0.60	-	0.67	85.35	-	19.79	520.07
		計	-	447.23	-	-	-	16.73	2.01	-	0.67	89.95	-	77.34	645.16
		小計	-	447.23	-	-	-	16.73	2.01	-	0.67	89.95	-	77.34	645.16
中播磨	姫路	姫路市	2.44	25.38	-	-	-	1.40	12.14	-	48.79	-	13.49	13.88	117.52
		神河町	-	120.41	-	-	-	-	-	-	-	8.21	-	1.63	52.96
		市川町	6.33	5.89	-	-	-	-	-	-	1.00	1.99	-	3.16	19.48
		福崎町	-	-	-	-	-	-	-	-	-	-	-	1.85	-
		計	8.77	151.68	-	-	-	-	1.40	12.14	1.00	58.99	-	20.13	86.32
		小計	8.77	151.68	-	-	-	-	1.40	12.14	1.00	58.99	-	20.13	86.32
西播磨	光都	相生市	-	6.94	-	-	-	-	5.36	-	-	-	0.04	-	12.34
		たつの市	18.63	39.56	-	-	-	-	-	-	-	-	1.96	2.91	63.06
		赤穂市	-	-	-	-	-	-	-	-	-	-	-	-	-
		宍粟市	82.55	429.06	-	-	28.05	-	5.69	71.57	116.29	-	6.66	48.65	788.52
		上郡町	7.76	-	-	-	-	-	-	-	-	-	2.80	-	10.56
		佐用町	59.71	104.10	-	-	22.05	13.50	-	4.31	-	-	10.60	4.00	218.27
		太子町	-	-	-	-	-	-	-	-	-	-	1.10	-	1.10
		計	168.65	579.66	-	-	50.10	13.50	11.05	75.88	116.29	-	23.16	55.56	1,093.85
		小計	168.65	579.66	-	-	50.10	13.50	11.05	75.88	116.29	-	23.16	55.56	1,093.85
但馬	豊岡	豊岡市	36.32	65.90	-	-	6.19	-	-	-	-	4.96	28.29	141.66	
		香美町	20.73	73.62	-	-	-	-	-	-	42.58	-	2.17	40.56	
		新温泉町	14.45	39.75	-	-	-	-	-	-	31.70	-	0.66	-	
		計	71.50	179.27	-	-	6.19	-	-	-	74.28	-	7.79	68.85	
	朝来	養父市	74.87	166.46	-	-	2.17	-	-	1.73	73.20	-	18.50	10.53	347.46
		朝来市	48.69	121.61	-	-	8.42	1.90	-	-	103.60	-	8.44	39.03	331.69
		計	123.56	288.07	-	-	10.59	1.90	-	1.73	176.80	-	26.94	49.56	
小計	195.06	467.34	-	-	16.78	1.90	-	1.73	251.08	-	34.73	118.41			
丹波	丹波	丹波篠山市	4.27	44.75	-	-	-	-	-	-	103.15	-	14.49	-	
		丹波市	-	252.80	-	-	18.08	29.40	-	-	59.30	-	17.91	-	
		計	4.27	297.55	-	-	18.08	29.40	-	-	162.45	-	32.40	-	
		小計	4.27	297.55	-	-	18.08	29.40	-	-	162.45	-	32.40	-	
淡路	洲本	洲本市	-	-	-	-	-	-	-	2.25	-	-	-	2.25	
		南あわじ市	-	-	-	-	-	-	-	-	-	-	-	-	
		淡路市	-	-	-	-	-	-	-	-	-	-	-	-	
		計	-	-	-	-	-	-	-	-	2.25	-	-	2.25	
小計	-	-	-	-	-	-	-	-	2.25	-	-	-			
県計		376.75	1,952.25	-	-	101.69	49.18	23.19	79.28	685.94	-	197.28	279.51	3,745.07	

(注)四捨五入のため、内訳数字の計と合計数字が一致しない場合がある。

IV 県有林

第1表 面積・蓄積総括表

県民局名	事務所名	市町名	面積 (ha)	蓄 積 (m ³)				
				すぎ	ひのき	まつ	ざつ	計
神戸	神戸	神戸市	11.54	0	0	462	717	1,179
		小計	11.54	0	0	462	717	1,179
中播磨	姫路	姫路市	6.46	0	0	0	401	401
		神河町	167.16	20,314	7,194	4,523	45	32,076
		小計	173.62	20,314	7,194	4,523	446	32,477
西播磨	光都	たつの市	32.99	0	42	546	328	916
		小計	32.99	0	42	546	328	916
但馬	豊岡	豊岡市	5.11	853	429	369	0	1,651
		小計	5.11	853	429	369	0	1,651
丹波	丹波	丹波篠山市	7.22	751	60	172	129	1,112
		小計	7.22	751	60	172	129	1,112
県 計			230.48	21,918	7,725	6,072	1,620	37,335

- (注)
- 1 県行造林は、大正時代からの250余箇所の解約が全て終了したので、今後は、残った林務課所管県有林のみを掲載する。
 - 2 神河町の峰山県有林は、一部に宍粟市一宮町に所在する3筆を含む。
 - 3 たつの市の西播磨テクノポリス東地区県有林は、A/B区域は土地のみ所有のため、県有林としてはC区域を計上している。

V 林産物の生産消費の状況

第1表 素材生産量(令和4年1月～令和4年12月)

[単位:m³]

用途	項目			私有林		公有林		国有林		計			
	県民局	事務所名	市町名	針葉樹	広葉樹	針葉樹	広葉樹	針葉樹	広葉樹	針葉樹	広葉樹		
材料用途	神戸	神戸	神戸市	273	609	31	1,189			303	1,799		
	阪神北	阪神	尼崎市										
			西宮市		221							221	
			芦屋市										
			伊丹市										
			宝塚市	1	2,757						1	2,757	
			川西市		224							224	
			三田市	1,256	602						1,256	602	
			猪名川町	40	602						40	602	
		小計	1,298	4,405						1,298	4,405		
	東播磨	加古川	明石市										
			加古川市										
			高砂市										
			稲美町										
			播磨町										
			小計										
	北播磨	加東	西脇市	65		421					487		
			三木市										
			小野市	168	526	374	1,228				543	1,754	
			加西市										
			加東市	27	715	35	599				61	1,314	
			多可町	19,920		18,334					38,254		
		小計	20,181	1,241	19,164	1,827				39,345	3,068		
	中播磨	姫路	姫路市	3,527							3,527		
			神河町	21,828	197	1,672	163			23,500	361		
			市川町	519		1,020				1,538			
			福崎町										
小計			25,874	197	2,692	163			28,565	361			
西播磨	光都	相生市	529							529			
		たつの市	8,753							8,753			
		赤穂市											
		宍粟市	93,362		3,514		17,392	5	114,268	5			
		太子町											
		上郡町	948							948			
		佐用町	21,726							21,726			
	小計	125,318		3,514		17,392	5	146,224	5				
但馬	豊岡	豊岡市	10,888		604					11,492			
		香美町	23,412				1,486		24,898				
		新温泉町	10,064						10,064				
		小計	44,364		604		1,486		46,454				
	朝来	養父市	25,498		3,261				28,759				
		朝来市	21,901	728	6,802				28,703	728			
		小計	47,399	728	10,063				57,462	728			
	但馬県民局計	91,763	728	10,667		1,486		103,916	728				
丹波	丹波	丹波篠山市	7,267	1,518	75	1,720			7,342	3,237			
		丹波市	33,933	222			3,073	3	37,006	225			
		小計	41,200	1,740	75	1,720	3,073	3	44,348	3,463			
淡路	洲本	洲本市											
		南あわじ市		169						169			
		淡路市		3						3			
		小計		173						173			
兵庫県小計(材料用途)				305,906	9,093	36,143	4,899	21,951	8	364,000	14,000		
燃料用途	兵庫県小計(燃料用途)			※ 生産地域、森林所有区分は内訳不明 ※ 下段()の数値は、県内エネルギー需要に供給している原木量					195,000	20,000			
									(140,000)	(20,000)			
計	兵庫県計								559,000	34,000			

第2表 素材の需給状況

[単位:千m³]

総計	供給			需要		
	県内生産量	国産材移入量	外材入荷量	総計	需要量	移出量
785	593	174	18	785	480	305

第3表 外材入荷量 [単位:千m³]

NZ材	x
米材	4
南洋材	12
北洋材	x
その他	x
計	x

第4表 薪炭生産量

県民局名	事務所名	項目 市町名	白炭	黒炭	竹炭	合計	薪
			kg	kg	kg	kg	層積 m3
神戸	神戸	神戸市	—	—	—	—	—
阪神南	阪神	尼崎市	—	—	—	—	—
		西宮市	—	—	—	—	—
		芦屋市	—	—	—	—	—
		小計	—	—	—	—	—
阪神北	阪神	伊丹市	—	—	—	—	—
		宝塚市	—	—	—	—	—
		川西市	—	30,000	—	30,000	—
		三田市	—	—	—	—	—
		猪名川町	—	—	—	—	27
小計	—	30,000	—	30,000	27		
東播磨	加古川	明石市	—	—	—	—	—
		加古川市	—	—	—	—	—
		高砂市	—	—	—	—	—
		稲美町	—	—	—	—	—
		播磨町	—	—	—	—	—
小計	—	—	—	—	—		
北播磨	加東	西脇市	—	—	—	—	—
		三木市	—	—	—	—	—
		小野市	—	—	—	—	219
		加西市	—	—	—	—	—
		加東市	—	—	—	—	—
		多可町	—	—	—	—	162
小計	—	—	—	—	381		
中播磨	姫路	姫路市	—	—	—	—	—
		神河町	—	—	—	—	—
		市川町	—	—	—	—	—
		福崎町	—	—	—	—	—
小計	—	—	—	—	—		
西播磨	光都	相生市	—	813	—	813	—
		たつの市	—	—	—	—	—
		赤穂市	—	—	—	—	—
		宍粟市	—	—	—	—	—
		太子町	—	—	—	—	—
		上郡町	—	—	—	—	—
		佐用町	—	—	—	—	—
小計	—	813	—	813	—		
但馬	豊岡	豊岡市	11,800	—	1,700	13,500	50
		香美町	—	—	—	—	—
		新温泉町	—	—	—	—	—
	小計	11,800	—	1,700	13,500	50	
	朝来	養父市	—	—	—	—	88
		朝来市	—	—	—	—	3
小計	—	—	—	—	91		
県民局計		11,800	—	1,700	13,500	141	
丹波	丹波	丹波篠山市	—	—	—	—	—
		丹波市	—	—	—	—	—
		小計	—	—	—	—	—
淡路	洲本	洲本市	—	—	100	100	—
		南あわじ市	—	—	—	—	—
		淡路市	—	—	20	20	—
		小計	—	—	120	120	—
県計		11,800	30,813	1,820	44,433	549	

主要特用林産物の地域別生産量

第5表 特用林産物生産量(R4.1.1~R4.12.31)速報値

県民局名	事務所名	項目 市町名	なめこ	ひらたけ	ぶな な しめじ	えのき たけ	まいたけ	まつたけ	その他 きのこ	うち エリンギ	うち 乾キクラゲ	うち 生キクラゲ	うち たもぎだけ	竹			しいたけ		くり		わさび					
			kg	kg	kg	kg	kg	kg	kg	kg	kg	kg	kg	kg	kg	kg	kg	kg	kg	kg	kg	kg	kg	kg	kg	
神戸	神戸	神戸市	-	-	-	-	-	-	-	-	-	-	-	-	-	-	8	-	15,737	-	-	-	-			
阪神南	阪神	尼崎市	-	-	-	-	-	-	-	-	-	-	-	-	-	-	-	-	-	-	-	-	-			
		西宮市	-	-	-	-	-	-	-	-	-	-	-	-	-	-	-	-	-	-	-	-	-	-		
		芦屋市	-	-	-	-	-	-	-	-	-	-	-	-	-	-	-	-	-	-	-	-	-	-		
		小計	-	-	-	-	-	-	-	-	-	-	-	-	-	-	-	-	-	-	-	-	-	-		
阪神北	阪神	伊丹市	-	-	-	-	-	-	-	-	-	-	-	-	-	-	-	-	-	-	-	-	-			
		宝塚市	78	-	-	-	-	-	20	-	-	20	-	-	-	-	-	-	-	-	-	-	-	-		
		川西市	-	-	-	-	-	-	-	-	-	-	-	-	-	-	-	0	-	75	-	-	-	-	-	
		三田市	30	20	-	-	-	-	-	-	-	-	-	-	-	-	-	36	1,031	15,340	-	-	-	-	-	
		猪名川町	-	-	-	-	-	-	-	-	-	-	-	-	-	-	-	31	880	23,700	-	-	-	-	-	
		小計	108	20	-	-	-	-	20	-	-	20	-	-	-	-	-	67	1,911	41,799	-	-	-	-	-	
東播磨	加古川	明石市	-	-	-	-	-	-	-	-	-	-	-	-	-	-	-	-	520	3,720	-	-	-	-		
		加古川市	-	-	-	-	-	-	-	-	-	-	-	-	-	-	-	-	-	-	-	-	-	-		
		高砂市	-	-	-	-	-	-	-	-	-	-	-	-	-	-	-	-	-	12,000	-	-	-	-	-	
		稲美町	-	-	-	-	-	-	-	-	-	-	-	-	-	-	-	-	-	-	-	-	-	-	-	
		播磨町	-	-	-	-	-	-	-	-	-	-	-	-	-	-	-	-	-	-	-	-	-	-	-	
		小計	-	-	-	-	-	-	-	-	-	-	-	-	-	-	-	-	-	520	15,720	-	-	-	-	-
北播磨	加東	西脇市	-	-	-	-	-	-	-	-	-	-	-	-	-	-	-	-	-	-	5,330	-	-	-		
		三木市	-	-	-	-	-	-	-	-	-	-	-	-	-	-	-	-	-	-	-	-	-	-		
		小野市	-	-	-	-	-	-	-	-	-	-	-	-	-	-	-	-	-	-	-	-	-	-	-	
		加西市	-	-	-	-	-	-	-	-	-	-	-	-	-	-	-	-	-	3	2,445	-	-	-	-	
		加東市	-	-	-	-	-	-	-	-	-	-	-	-	-	-	-	-	-	-	-	-	-	-	-	
		多可町	-	-	-	-	-	-	-	-	-	-	-	-	-	-	-	-	-	-	-	1,200	-	-	-	
小計	-	-	-	-	-	-	-	-	-	-	-	-	-	-	-	-	-	3	8,975	-	-	-	-			
中播磨	姫路	姫路市	20	40	-	-	-	-	720	-	-	600	120	-	-	-	-	-	-	-	25,000	-	-	-		
		神河町	-	-	-	-	-	-	-	-	-	-	-	-	-	-	-	-	-	-	-	-	-	-		
		市川町	-	-	-	-	-	-	-	-	-	-	-	-	-	-	-	-	-	-	-	-	-	-	-	
		福崎町	-	-	-	-	-	-	-	-	-	-	-	-	-	-	-	-	-	2	240	1,406	-	-	-	
		小計	20	40	-	-	-	-	720	-	-	600	120	-	-	-	-	-	-	2	240	26,406	-	-	-	
西播磨	光都	相生市	-	-	-	-	-	-	-	-	-	-	-	-	-	-	-	-	-	528	97,657	-	-	-		
		たつの市	-	-	-	-	-	-	-	-	-	-	-	-	-	-	-	-	-	-	-	-	-	-		
		赤穂市	-	-	-	-	-	-	-	-	-	-	-	-	-	-	-	-	-	-	-	-	-	-	-	
		宍粟市	5	-	-	-	-	-	-	-	-	-	-	-	-	-	-	-	-	8	213	1,820	-	-	-	
		太子町	-	-	-	-	-	-	-	-	-	-	-	-	-	-	-	-	-	-	-	-	-	-	-	
		上郡町	-	-	-	-	-	-	-	-	-	-	-	-	-	-	-	-	-	-	950	61,050	-	-	-	
		佐用町	-	-	-	-	-	-	-	-	-	-	-	-	-	-	-	-	-	6	213	1,745	-	-	-	
小計	5	-	-	-	-	-	-	-	-	-	-	-	-	-	-	-	-	14	1,904	162,272	-	-	-			
但馬	豊岡	豊岡市	592	773	-	-	1,428	89	2	-	-	2	-	-	-	-	-	-	3	3,212	345,203	-	-	850		
		香美町	-	-	-	-	-	-	-	-	-	-	-	-	-	-	-	-	-	4	465	163	-	-	-	
		新温泉町	-	-	-	-	-	-	-	-	-	-	-	-	-	-	-	-	-	1	259	32	-	-	-	
		小計	592	773	-	-	1,428	89	2	-	-	2	-	-	-	-	-	-	-	8	3,936	345,398	-	-	850	
	朝来	養父市	12,550	9,400	-	-	-	1	8,820	7,800	20	1,000	-	-	-	-	-	-	-	-	191	1,375	-	-	-	
		朝来市	-	-	-	-	-	3	1	-	-	1	-	-	-	-	-	-	-	-	9	439	3,325	-	-	-
		小計	12,550	9,400	-	-	-	4	8,821	7,800	20	1,001	-	-	-	-	-	-	-	9	630	4,700	-	-	-	
県民局計	13,142	10,173	-	-	1,428	93	8,823	7,800	20	1,003	-	-	-	-	-	-	-	-	17	4,566	350,098	-	-	850		
丹波	丹波	丹波篠山市	-	-	-	-	-	88	-	-	-	-	-	-	-	-	-	-	-	-	-	-	9,600			
		丹波市	-	-	-	-	10	4	105	-	9	96	-	-	-	-	-	-	-	3	181	51,715	-	-		
		小計	-	-	-	-	10	92	105	-	9	96	-	-	-	-	-	-	-	3	181	61,315	-	-		
淡路	洲本	洲本市	-	-	-	-	-	-	-	-	-	-	-	0	0	-	-	-	1	20	300	-	-	-		
		南あわじ市	-	-	-	-	-	-	-	-	-	-	-	-	-	-	-	-	-	-	-	-	-	-		
		淡路市	-	-	-	-	-	-	-	-	-	-	-	-	0	0	-	-	-	-	-	-	-	230		
		小計	-	-	-	-	-	-	-	-	-	-	-	-	0	0	-	-	-	1	20	73,404	-	-		
県計	13,275	10,233	-	-	1,438	185	9,668	7,800	29	1,719	120	0	0	-	-	-	-	115	9,342	755,726	-	-	850			

第6表 林業機械器具状況(民有林)

機械種名	適 用	単 位	所 有 区 分 別 数 量										前年度 (R4.3.31)	R04年度/ R03年度 100%
			地方公共 団体	学校	会社	森林組合	支援セン ター	その他組合	集落	研究機関	個人	合計		
高性能林業機械	2つ以上の仕事を一つの工程の中でできる作業効率化、労働強度の軽減等を図った林業機械	台	—	—	129	90	0	1	0	0	19	239	186	128
内訳														
フェラーバンチャ	立木を伐倒、集積する自走式機械	〃	0	0	3	0	0	0	0	0	0	3	0	—
プロセッサ	枝払い・玉切りする自走式機械	〃	0	0	33	18	0	1	0	0	6	58	56	104
ハーベスタ	伐倒・枝払い・玉切りする自走式機械	〃	0	0	8	18	0	0	0	0	2	28	26	108
フォワーダ	積載式集材専用車両(グラップル付き)	〃	0	0	30	32	0	0	0	0	6	68	41	166
タワーヤーダ	元柱を具備した自走式	〃	0	0	2	3	0	0	0	0	0	5	5	100
スイングヤーダ	旋回可能なブームを装備する集材装置	〃	0	0	9	10	0	0	0	0	1	20	18	111
グラップルバケット	フォーク収納型グラップルバケット	〃	0	0	41	8	0	0	0	0	3	52	34	153
その他	ロングリーチグラップル等	〃	0	0	3	1	0	0	0	0	1	5	6	83

(注)令和4年度林業機械の保有状況調査による林業機械の保有台数(レンタル・リースを含む)

(注)支援センター:林業労働力確保支援センター

VI 林 業 普 及

第 1 表 林業普及指導員活動状況

(1) 内容別実績

内 容	時 間 数	比 率 (%)
林 業 経 営	13,346	19
造 林	11,487	16
森 林 保 護 (I)	1,576	2
森 林 保 護 (II)	17,334	24
森 林 機 能 保 全	7,015	10
林 産	6,486	9
特 用 林 産	910	1
林 業 機 械	718	1
里 山 林	2,588	4
森 林 環 境 教 育	1,243	2
そ の 他	8,433	12
計	71,136	100

(2) 方法別実績

内 容	時 間 数	比 率 (%)
直 接 指 導	10,310	14
調 査 研 究	2,077	3
情 報 収 集	9,000	13
連 絡 調 整	1,377	2
普及指導の準備	35,318	50
普及関係事務報告	2,549	4
研 修 受 講	1,115	2
そ の 他	9,390	13
計	71,136	100

(注) 四捨五入のため、内訳数字と合計数字が一致しない場合がある。

第2表 林業研究グループ活動状況

事務所名	グループの名称	会 員 数 (人)			代表者の氏名	事務所の所在地	グループの主な活動内容
		男	女	計			
阪 神	猪名川町林研グループ	18	2	20	仲 秀雄	川辺郡猪名川町上野字北畑	育林技術の向上としいたけ生産技術の研究
加 東	加美林業研究クラブ	8		8	安田 利雄	多可郡多可町加美区岩座神	林業経営と学習活動
姫 路	山好会	11		11	青木 康廣	神崎郡市川町上牛尾	林業経営並びに優良材生産技術の研究
	中播磨さとやまづくり連絡会しいたけ活性化委員会	10		10	前嶋 茂徳	神崎郡神河町寺前	森林管理・森林活用の学習活動
光 都	相生市林業研究グループ	22	2	24	田原 勝義	相生市旭	木工芸、炭焼工芸、竹工芸、陶芸の研究
	波賀町林業研究グループ	3		3	勝部 金洋	宍粟市波賀町有賀	林業経営並びに特用林産物生産技術の研究
	千林会	13		13	林 業久	宍粟市千種町岩野辺	林業経営並びに優良材生産技術の研究
豊 岡	香住林業研究グループ	7		7	磯田 和志	美方郡香美町香住区香住	林業技術の研究
	香美町村岡林業研究グループ	8		8	桑田 茂	美方郡香美町村岡区長瀬	林業に関する技術及び経営の研究
	北但西部森林組合種苗生産部会	3		3	日下部 公孝	美方郡香美町村岡区和田	樹苗生産技術の研究
	小代林業研究グループ	9		9	吉田 増夫	美方郡香美町小代区大谷	林業技術の研究
	新温泉林業研究グループ	10		10	中村 寿弘	美方郡新温泉町浜坂	林業技術及び経営の研究
丹 波	氷上町林業研究会	17		17	十倉 平八郎	丹波市氷上町三原	造林、育林、林業経営の研究
	特定非営利活動法人バイオマス丹波篠山	15	2	17	高橋 隆治	丹波篠山市垣屋	森林環境学習、木づかい・低炭素社会の啓発
全 県	兵庫県指導林家会	80	1	81	岡村 良文	宍粟市山崎町五十波	造林、育林、林業経営の研究
	兵庫県林業研究グループ連絡協議会	234	7	241	安田 利雄	宍粟市山崎町五十波	会員グループ相互の連絡・交流、技術の向上
計	17グループ(連絡協議会を除く)	234	7	241			

Ⅶ 林 業 金 融

第 1 表 農林漁業信用基金

(1) 出 資 状 況

単位 金額：千円

出資額 区分	総 出 資 額		備 考
	出 資 者 数	金 額	
組 合	8	13,408	
会 社	56	40,060	
個 人	29	6,564	
小 計	93	60,032	
県	1	86,378	
合 計	94	146,410	

※令和 4 年度末

(2) 保 証 状 況

単位 金額：千円

年度別 区分	25 年 度		26 年 度		27 年 度		28 年 度		29 年 度	
	件数	被保証額	件数	被保証額	件数	被保証額	件数	被保証額	件数	被保証額
組 合	4	385,000	5	440,000	4	385,000	6	465,000	4	385,000
会 社	21	993,600	21	1,003,830	21	935,778	23	960,056	21	895,854
個 人	10	63,750	10	74,829	8	52,600	5	35,000	4	30,280
計	35	1,442,350	36	1,518,659	33	1,373,378	34	1,460,056	29	1,311,134

年度別 区分	30 年 度		令和元年度		令和 2 年度		令和 3 年度		令和 4 年度	
	件数	被保証額	件数	被保証額	件数	被保証額	件数	被保証額	件数	被保証額
組 合	5	415,000	4	380,000	6	680,000	4	304,000	2	64,000
会 社	19	911,072	17	726,384	16	753,375	8	325,518	10	315,233
個 人	4	29,080	4	33,740	2	11,020	2	10,780	2	9,712
計	28	1,355,152	25	1,140,124	24	1,444,395	14	640,298	14	388,945

第2表 日本政策金融公庫資金貸付決定実績

単位 金額：千円

資金区分			年 度	令和4年度	
				件 数	金 額
林業 基盤 整備	造 林	公 有 林	補 助	-	-
			非 補 助	-	-
			細 計	-	-
		私 有 林	補 助	-	-
			非 補 助	-	-
			細 計	-	-
	小 計			-	-
	樹 苗 養 成 施 設			-	-
	林 道	補 助	-	-	
		非 補 助	-	-	
		小 計	-	-	
	利 用 間 伐 推 進			-	-
	計			-	-
森 林 整 備 活 性 化			-	-	
林業経営育成		森 林 取 得	-	-	
		育 林	-	-	
		生 産 方 式 合 理 化	-	-	
		計	-	-	
林業構造改善事業推進		補 助	-	-	
		非 補 助	-	-	
		計	-	-	
振興山村・過疎地域経営改善			-	-	
農林漁業施設		一 般	-	-	
		共 同 利 用	-	-	
		計	-	-	
合 計			-	-	

第3表 林業・木材産業改善資金貸付実績

単位 金額:千円

貸付方式	資金名	令和2年度(実績)		令和3年度(実績)		令和4年度(実績)	
		事業内容	金額	事業内容	金額	事業内容	金額
県の直接融資	林業経営改善						
	計						
	木材産業経営改善						
	計						
	林業労働災害の防止						
	計						
	林業労働者確保						
計							
合計		—	—	—	—	—	—
融資機関による転貸融資	林業経営改善						
	計						
	木材産業経営改善						
	計						
	林業労働災害の防止						
	計						
	林業労働者確保						
計							
合計		—	—	—	—	—	—
総計		—	—	—	—	—	—

第4表 木材産業等高度化推進資金貸付実績

単位 金額：千円

資金種類		上半期貸付残高		下半期貸付残高	
		件数	金額	件数	金額
素材生産等促進資金		12	360,960	8	235,000
素材生産合理化資金	素材生産資金	-	-	-	-
	素材引取資金	-	-	-	-
	計	-	-	-	-
製品流通合理化資金		-	-	-	-
立木等引取資金		-	-	-	-
計		12	360,960	8	235,000

第5表 林業振興資金利子補給事業実績

補助事業者	資金名	交付決定額（令和元年度）			備考
		借入金	利息	補助金	
(実績なし)		千円 -	千円 -	千円 -	
合計		-	-	-	

Ⅷ 森林組合と林業労働

第1表 森林組合の概況（令和3事業年度）

(1) 組合数

組 合 数	出 資	17
	非 出 資	0

(2) 経営基礎

組合員所有森林面積別組合数					
3,000ha 未 満	3,000～ 5,000ha	5,000～ 10,000ha	10,000～ 20,000ha	20,000ha 以 上	計
1	2	2	4	8	17

(3) 出資金

払込済出資金額別組合数							払込済出 資金額の 県計 (千円)	1 組 合 当 たり 平 均 額 (千円)
100万円 未 満	100万円 ～ 300万円	300万円 ～ 500万円	500万円 ～ 1,000万円	1,000万円 ～ 3,000万円	3,000万円 ～ 5,000万円	5,000万円 以 上		
1	1	1	0	5	2	7	1,833,139	107,832

(4) 執行体制

役 員 数						職 員 数	
常勤理事		非常勤理事		監事		専従職員	
組合数	人 数	組合数	人 数	組合数	人 数	組合数	人 数
11	11	17	188	17	50	17	137

※職員は事務職員のみ記載

常勤役員、専従職 員のいない組合	常勤役員、専従職員がいる組合					
	1 人	2 人	3 人	4 人	5人以上	計
0	0	2	1	3	11	17

(5) 事業実績（主要事業）

① 販売事業

品 目	取 扱 高	受 託 販 売		
		組 合 数	数 量	販売高（千円）
立 木		1	9,717m ³	98,889
木 材	一 般 用 材	10	47,529m ³	554,556
	パルプ材・その他	6	7,930m ³	47,810
	計	11	55,459m ³	602,366
椎 茸	乾しいたけ	—	—	—
	生しいたけ	—	—	—
そ の 他		7		16,462
合 計		12		717,717

② 林産事業

単位 数量：m³ 金額：千円

取扱高 品 目		生産販売			受託生産		
		組合数	数 量	販売高	組合数	数 量	受託金額
木 材	一般用材	9	53,062	711,937	4	19,664	200,732
	パルプ材・その他	7	39,873	208,124	1	2,260	20,541
	計	9	92,935	920,061	4	21,924	221,273
そ の 他		1		198	—		—
合 計		9		920,259	4		221,273

③ 加工製造事業

単位 金額：千円

取扱高 品 目		加工製造販売			受託加工		
		組合数	数 量	販売高	組合数	数 量	受託金額
製 材 品		2	110m ³	2,089	—	—	—
チ ッ プ		2	26,743m ³	187,219	—	—	—
乾しいたけ		—	—	—	—	—	—
そ の 他		4		14,369	2		49,271
合 計		5		203,677	2		49,271

④ 購買事業

品 目	取扱高	組合数	数 量	金額(千円)
山 行 苗 木		14	56千本	14,171
肥 料		5	355kg	49
そ の 他		17		53,626
合 計		17		67,846

⑤ 森林整備事業

品 目	取扱高	組合数	数 量	金額(千円)
造 林	植 栽	12	131ha	1,001,784
	保 育	16	5,057ha	1,958,106
林道・森林作業道		10		277,146
治 山		4		119,356
そ の 他		12		471,693
合 計		17		3,828,085

第2表 市町別の生産森林組合数

県民局	農林(水産)振興事務所等	市町名	組合数
神戸	神戸	神戸市	14
		小計	14
阪神北	阪神	尼崎市	
		西宮市	2
		芦屋市	
		伊丹市	
		宝塚市	
		川西市	
		三田市	2
		猪名川町	5
		小計	9
		東播磨	加古川
加古川市			
高砂市			
稲美町			
播磨町			
小計			
北播磨	加東	西脇市	3
		三木市	7
		加西市	9
		加東市	
		多可町	3
		小計	22
中播磨	姫路	姫路市	29
		神河町	13
		市川町	
		福崎町	
		小計	42
西播磨	光都	相生市	
		たつの市	1
		赤穂市	
		宍粟市	60
		太子町	6
		上郡町	2
		佐用町	19
		小計	88

県民局	農林(水産)振興事務所等	市町名	組合数
但馬	豊岡	豊岡市	35
		香美町	10
		新温泉町	9
		小計	54
	朝来	養父市	17
		朝来市	5
		小計	22
	計		76
	丹波	丹波	丹波篠山市
丹波市			
小計			19
淡路	洲本	洲本市	2
		南あわじ市	4
		淡路市	
	小計	6	
合計			276

(令和5年3月末時点)

第4表 林業労働の現況

(1) 林業労働者数(R4. 4. 1~R5. 3. 31)

県民局名	事務所名	市町名	林業労働者数 (人)	20~ 29才	30~ 39才	40~ 49才	50~ 59才	60才 以上	就労総延日数 (日)
神戸	神戸	神戸市	0						
		計	0	-	-	-	-	-	-
阪神南	阪神	尼崎市	0						
		西宮市	0						
		芦屋市	0						
		計	0	-	-	-	-	-	-
阪神北	阪神	伊丹市	0						
		宝塚市	15		1	2	5	7	1,200
		川西市	0						
		三田市	7		1	1	1	4	1,138
		猪名川町	2					2	190
計	24	-	2	3	6	13	2,528		
東播磨	加古川	明石市	31		3	4	10	14	7,130
		加古川市	0						
		高砂市	0						
		稲美町	0						
		播磨町	0						
計	31	-	3	4	10	14	7,130		
北播磨	加東	西脇市	17	2	4	4	4	3	3,080
		三木市	0						
		小野市	0						
		加西市	2					2	530
		加東市	0						
		多可町	63	7	6	18	9	23	12,472
計	82	9	10	22	13	28	16,082		
中播磨	姫路	姫路市	62	12	19	13	9	9	13,482
		神河町	46	5	7	8	9	17	7,637
		市川町	0						
		福崎町	3			2		1	490
		計	111	17	26	23	18	27	21,609
西播磨	光都	相生市	0						
		赤穂市	0						
		上郡町	5				2	3	818
		佐用町	8	1	1	3	3		2,011
		たつの市	5			2		3	904
		宍粟市	163	24	38	44	28	29	35,484
		太子町	0						
計	181	25	39	49	33	35	39,217		
但馬	豊岡	豊岡市	58	4	20	17	8	9	12,386
		香美町	47	9	9	16	10	3	10,647
		新温泉町	17			11	3	3	841
		計	122	13	29	44	21	15	23,874
	朝来	養父市	61	9	6	28	12	6	12,387
		朝来市	51	6	10	17	8	10	8,386
		計	112	15	16	45	20	16	20,773
県民局計	234	28	45	89	41	31	44,647		
丹波	丹波	丹波篠山市	21	1	2	8	3	7	1,791
		丹波市	56	11	5	18	10	12	11,691
		計	77	12	7	26	13	19	13,482
淡路	洲本	洲本市	13		5	3	3	2	1,960
		南あわじ市	6			6			140
		淡路市	0						
		計	19	-	5	9	3	2	2,100
県計	759	91	137	225	137	169	146,794		

Ⅸ 林業構造改善

第1表 林業構造改善事業

(1) 林業構造改善事業実績

事業区分	事業種目	実施年度	4年度		合 計	
		県民局名	事業量	事業費	事業量	事業費
		事務所名				
		地 域				
		事業内容	事業量	事業費	事業量	事業費
				千円		千円
令和4年度は実績なし						
合 計						

第2表 木の香るまちづくり事業

(1) 木の香るまちづくり事業実績

事業区分	事業種目	実施年度	3年度		合 計	
		県民局名	事業量	事業費	事業量	事業費
		事務所名				
		地 域				
		事業内容	事業量	事業費	事業量	事業費
				千円		千円
令和4年度は実績なし						
合 計						

第3表 入会林野の整備

(1) 入会林野等整備計画を認可したもの(令和4年度)

市 町	地区名	件 数	面 積	整備後の経営形態
—	—	—	—	—

(2) 市町別入会林野整備の実績(令和4年度末現在)

県民局	事務所名	市町名	件数 (件)	面 積 (ha)	県民局	事務所名	市町名	件数 (件)	面 積 (ha)
神 戸	神戸	神戸市	5	179	但 馬	豊岡	豊岡市	71	7,750
		小 計	5	179			香美町	39	2,922
阪神北	阪神	猪名川町	5	79			新温泉町	14	1,379
		小 計	5	79			小 計	124	12,051
北播磨	加東	西脇市	4	1,271		朝来	養父市	29	2,825
		三木市	9	111			朝来市	11	1,125
		加西市	12	949			小 計	40	3,950
		多可町	2	563		県民局計		164	16,001
小 計	27	2,894	丹 波	丹波		丹波篠山市	25	1,693	
中播磨	姫路	姫路市				34	3,018	丹波市	2
		神河町		13	394	小 計	27	1,716	
小 計	47	3,412	淡 路	洲本	洲本市	2	52		
西播磨	光都	上郡町			3	157	南あわじ市	4	283
		佐用町		18	875	小 計	6	335	
		たつの市	1	13	合 計		384	34,490	
		太子町	6	124					
宍粟市	75	8,705	県民局計	103	9,874				

X 森林保護

第1表 主要病虫害獣発生状況

病虫害獣名	被害樹種	数量
松くい虫 (マツ材線虫病)	マツ	938 ha 1,689 m ³
スギカミキリ	スギ ヒノキ	— ha — m ³
カシノナガキクイムシ	ミズナラ コナラ カシ	7,738 ha 7,334 m ³
黒粒葉枯病	スギ	— ha — m ³
ヤマダカレハ	コナラ	— ha — 千本
ノウサギ	スギ	2 ha — 千本
シカ	スギ ヒノキ マツ コウヨウザン 広葉樹	23 ha 25 千本
クマ	スギ ヒノキ	— ha — 千本
サル	スギ ヒノキ	— ha — 千本

(注) 面積は被害区域面積

第2表 松くい虫被害発生量と駆除数量

(1) 伐倒駆除事業

県民局名	事務所名	市町名	松くい虫被害対策指定市町	松くい虫被害量 R5年3月 m ³	県実施		市町実施			合計		
					事業量 m ³	事業費 補償費 円	事業量 m ³	事業費 円	補助金 円	事業量 m ³	事業費 円	補償費 補助金 円
神戸	神戸	神戸市	○	173	90.2	1,640,580	-	-	-	90.2	1,640,580	1,640,580
		計	1市	173	90.2	1,640,580	-	-	-	90.2	1,640,580	1,640,580
阪神北	阪神	西宮市	-	-	-	-	-	-	-	-	-	-
		芦屋市	○	14	-	-	-	-	-	-	-	-
		宝塚市	-	9	-	-	-	-	-	-	-	-
		川西市	-	-	-	-	-	-	-	-	-	-
		三田市	○	54	-	-	-	-	-	-	-	-
		猪名川町	○	-	-	-	-	-	-	-	-	-
		計	3市町	77	-	-	-	-	-	-	-	-
東播磨	加古川	明石市	-	3	-	-	-	-	-	-	-	
		加古川市	○	16	-	-	-	-	-	-	-	
		高砂市	○	-	-	-	-	-	-	-	-	
		稲美町	-	1	-	-	-	-	-	-	-	
		計	2市	20	-	-	-	-	-	-	-	
北播磨	加東	西脇市	-	-	-	-	-	-	-	-	-	
		三木市	-	-	-	-	-	-	-	-	-	
		小野市	-	-	-	-	-	-	-	-	-	
		加西市	-	-	-	-	-	-	-	-	-	
		加東市	-	-	-	-	-	-	-	-	-	
		多可町	○	1,150	1450.0	32,142,000	-	-	-	1450.0	32,142,000	32,142,000
		計	1町	1,150	1450.0	32,142,000	-	-	-	1450.0	32,142,000	32,142,000
中播磨	姫路	姫路市	○	-	-	-	-	-	-	-	-	
		神河町	○	28	-	-	-	-	-	-	-	
		市川町	-	-	-	-	-	-	-	-	-	
		福崎町	○	-	-	-	-	-	-	-	-	
		計	3市町	28	-	-	-	-	-	-	-	
西播磨	光都	相生市	-	-	-	-	-	-	-	-	-	
		赤穂市	-	-	-	-	-	-	-	-	-	
		上郡町	-	-	-	-	-	-	-	-	-	
		佐用町	-	-	-	-	-	-	-	-	-	
		たつの市	○	-	-	-	-	-	-	-	-	
		宍粟市	○	-	-	-	-	-	-	-	-	
		太子町	-	-	-	-	-	-	-	-	-	
		計	2市	0	-	-	-	-	-	-	-	
但馬	豊岡	豊岡市	○	28	-	-	-	-	-	-	-	
		香美町	○	25	-	-	-	-	-	-	-	
		新温泉町	○	21	-	-	-	-	-	-	-	
		計	3市町	74	-	-	-	-	-	-	-	
	朝来	養父市	-	39	-	-	-	-	-	-	-	
		朝来市	○	90	-	-	-	-	-	-	-	
		計	1市	129	-	-	-	-	-	-	-	
県民局計	4市町	203	-	-	-	-	-	-	-			
丹波	丹波	丹波篠山市	○	4	-	-	-	-	-	-	-	
		丹波市	○	9	-	-	-	-	-	-	-	
		計	2市	13	-	-	-	-	-	-	-	
淡路	洲本	洲本市	○	15	-	-	-	-	-	-	-	
		南あわじ市	○	10	-	-	-	-	-	-	-	
		淡路市	-	-	-	-	-	-	-	-	-	
		計	2市	25	-	-	-	-	-	-	-	
県計	20市町	1,689	1540.2	33,782,580	-	-	-	1540.2	33,782,580	33,782,580		

注) 伐倒駆除：油剤2種

注) 松くい虫被害対策指定市町：高度公益機能森林、被害拡大防止森林、地区保全森林、地区被害拡大防止森林のある市町

(2) 特別防除事業

県民局名	事務所名	市町名	県実施		市町実施			合計		
			面積 ha	事業費、委託費 円	面積 ha	事業費 円	補助金 円	面積 ha	事業費計 円	委託費、補助金 円
丹波	丹波	丹波市	105.9	11,335,231	—	—	—	105.9	11,335,231	11,335,231
		計	105.9	11,335,231	—	—	—	105.9	11,335,231	11,335,231
県計			105.9	11,335,231	—	—	—	105.9	11,335,231	11,335,231

(3) 特別伐倒駆除

県民局名	事務所名	市町名	特別伐倒駆除	
			県実施	
			事業量 m ³	事業費 補償費 円
神戸	神戸	神戸市	6.6	260,333
		計	6.6	260,333
県計			6.6	260,333

(4) 地上散布及び樹幹注入剤による松林保全対策事業

県 民 局 名	事 務 所 名	市 町 名	地 上 散 布 事 業							樹 幹 注 入 剤 に よ る 松 林 保 全 対 策 事 業									
			県 実 施		市 町 実 施			合 計		県 実 施			市 町 実 施			合 計			
			事業量	事業費 補償費	事業量	事業費	補助金	事業量	事業費	補償費 補助金	事業量	事業費	委託費	事業量	事業費	補助金	事業量	事業費	委託費 補助金
			ha	円	ha	円	円	ha	円	円	松本数	薬剤本数	円	松本数	薬剤本数	円	円	松本数	薬剤本数
神 戸	神 戸	神戸市	-	-	-	-	-	-	-	-	-	-	-	-	-	-	-	-	-
		計	-	-	-	-	-	-	-	-	-	-	-	-	-	-	-	-	-
中 播 磨	姫 路	神河町	3.0	231,000	-	-	-	3.0	231,000	231,000	-	-	-	-	-	-	-	-	-
		計	3.0	231,000	-	-	-	3.0	231,000	231,000	-	-	-	-	-	-	-	-	-
但 馬	豊 岡	豊岡市	4.0	357,500	-	-	-	4.0	357,500	357,500	-	-	-	-	-	-	-	-	-
		香美町	-	-	-	-	-	-	-	-	-	-	-	-	-	-	-	-	-
		新温泉町	4.0	363,000	-	-	-	4.0	363,000	363,000	-	-	-	-	-	-	-	-	-
		計	8.0	720,500	-	-	-	8.0	720,500	720,500	-	-	-	-	-	-	-	-	-
淡 路	洲 本	洲本市	-	-	-	-	-	-	-	-	-	-	-	-	-	-	-	-	
		南あわじ市	5.0	316,250	2.0	126,000	63,000	7.0	442,250	379,250	-	-	-	-	-	-	-	-	
		計	5.0	316,250	2.0	126,000	63,000	7.0	442,250	379,250	-	-	-	-	-	-	-	-	
県 計		16.0	1,267,750	2.0	126,000	63,000	18.0	1,393,750	1,330,750	-	-	-	-	-	-	-	-	-	

(5) 県単独松くい虫被害等景観対策事業

県民局名	事務所名	市町名	事業量 m ³	事業費 円	補助金 円
神戸	神戸	神戸市	60.6	634,366	317,000
		計	60.6	634,366	317,000
阪神北	阪神	芦屋市	25.2	316,000	158,000
		計	25.2	316,000	158,000
北播磨	加東	多可町	350.0	4,423,000	2,211,500
		計	350.0	4,423,000	2,211,500
中播磨	姫路	福崎町	200.0	2,420,000	1,210,000
		計	200.0	2,420,000	1,210,000
但馬	豊岡	豊岡市	—	—	—
		香美町	105.0	1,298,000	649,000
		新温泉町	50.0	411,400	205,700
		計	155.0	1,709,400	854,700
県民局計			155.0	1,709,400	854,700
丹波	丹波	丹波篠山市	48.0	528,000	264,000
		丹波市	104.8	1,199,000	599,500
		計	152.8	1,727,000	863,500
淡路	洲本	洲本市	15.0	189,000	94,500
		南あわじ市	10.0	126,000	63,000
		計	25.0	315,000	157,500
県計			968.6	11,544,766	5,772,200

第3表 ナラ枯れ被害発生量と被害対策数量

(1) 被害木伐倒駆除(くん蒸・破砕)

県民局名	事務所名	市町名	ナラ枯れ被害材積 (R4年3月) m ³	県実施			市町実施				合計			
				事業量		事業費 委託費 円	事業量		事業費 円	補助金 円	事業量		事業費 円	委託費 補助金 円
				材積 m ³	本数		材積 m ³	本数			材積 m ³	本数		
神戸	神戸	神戸市	2,208	16.7	25	916,000	—	—	—	—	16.7	25	916,000	916,000
		計	2,208	16.7	25	916,000	—	—	—	—	16.7	25	916,000	916,000
阪神北	阪神	西宮市	26	—	—	—	—	—	—	—	—	—	—	—
		芦屋市	13	—	—	—	—	—	—	—	—	—	—	—
		宝塚市	—	—	—	—	—	—	—	—	—	—	—	—
		川西市	3	—	—	—	—	—	—	—	—	—	—	—
		三田市	18	—	—	—	—	—	—	—	—	—	—	—
		猪名川町	3	—	—	—	—	—	—	—	—	—	—	—
		計	63	—	—	—	—	—	—	—	—	—	—	—
東播磨	加古川	明石市	15	—	—	—	—	—	—	—	—	—	—	—
		加古川市	32	—	—	—	—	—	—	—	—	—	—	—
		高砂市	2	—	—	—	—	—	—	—	—	—	—	—
		計	49	—	—	—	—	—	—	—	—	—	—	—
北播磨	加東	西脇市	207	12.0	13	660,000	—	—	—	—	12.0	13	660,000	660,000
		三木市	314	20.7	18	1,578,000	—	—	—	—	20.7	18	1,578,000	1,578,000
		加西市	112	16.0	9	1,299,000	—	—	—	—	16.0	9	1,299,000	1,299,000
		加東市	56	—	—	—	—	—	—	—	—	—	—	—
		多可町	435	14.0	7	1,237,000	—	—	—	—	14.0	7	1,237,000	1,237,000
		小野市	184	32.0	35	1,761,000	—	—	—	—	32.0	35	1,761,000	1,761,000
		計	1,308	94.6	82	6,535,000	—	—	—	—	94.6	82	6,535,000	6,535,000
中播磨	姫路	姫路市	218	—	—	—	—	—	—	—	—	—	—	—
		市川町	28	6.3	26	334,000	—	—	—	—	6.3	26	334,000	334,000
		神河町	519	3.6	9	226,000	—	—	—	—	3.6	9	226,000	226,000
		福崎町	125	23.3	28	1,380,698	—	—	—	—	23.3	28	1,380,698	1,380,698
		計	890	33.1	63	1,940,698	—	—	—	—	33.1	63	1,940,698	1,940,698
西播磨	光都	相生市	24	—	—	—	—	—	—	—	—	—	—	—
		赤穂市	4	—	—	—	—	—	—	—	—	—	—	—
		上郡町	10	—	—	—	—	—	—	—	—	—	—	—
		佐用町	44	—	—	—	—	—	—	—	—	—	—	—
		たつの市	417	38.3	30	1,123,000	—	—	—	—	38.3	30	1,123,000	1,123,000
		太子町	4	—	—	—	—	—	—	—	—	—	—	—
		宍粟市	48	—	—	—	—	—	—	—	—	—	—	—
		計	551	38.3	30	1,123,000	—	—	—	—	38.3	30	1,123,000	1,123,000
但馬	豊岡	豊岡市	110	—	—	—	—	—	—	—	—	—	—	—
		香美町	149	—	—	—	—	—	—	—	—	—	—	—
		新温泉町	86	—	—	—	—	—	—	—	—	—	—	—
		計	345	—	—	—	—	—	—	—	—	—	—	—
	朝来	養父市	2	—	—	—	—	—	—	—	—	—	—	—
		朝来市	6	—	—	—	—	—	—	—	—	—	—	—
		計	8	—	—	—	—	—	—	—	—	—	—	—
県民局計	353	—	—	—	—	—	—	—	—	—	—	—		
丹波	丹波	丹波篠山市	1	—	—	—	—	—	—	—	—	—	—	—
		丹波市	—	—	—	—	—	—	—	—	—	—	—	—
		計	1	—	—	—	—	—	—	—	—	—	—	—
淡路	洲本	洲本市	458	—	—	—	—	—	—	—	—	—	—	—
		南あわじ市	244	—	—	—	—	—	—	—	—	—	—	—
		淡路市	1,209	—	—	—	—	—	—	—	—	—	—	—
		計	1,911	—	—	—	—	—	—	—	—	—	—	—
県計	7,334	182.7	200	10,514,698	—	—	—	—	182.7	200	10,514,698	10,514,698		

X I 鳥獣保護管理

第1表 鳥獣保護区

令和4年11月1日現在

索引番号	名称	所在地	種別	面積 [ha]	指定期間
1	伊丹 鳥獣保護区 (特)	伊丹市	集団渡来地	185	H29.11.01~R9.10.31
2	西宮市表山 "	西宮市	森林鳥獣生息地	2,112	H27.11.01~R7.10.31
3	芦屋市裏山 "	芦屋市	森林鳥獣生息地	1,193	H25.11.01~R5.10.31
4	六甲山 " (特)	神戸市	森林鳥獣生息地	5,440	H25.11.01~R5.10.31
5	鉄拐山 "	神戸市	森林鳥獣生息地	398	H28.11.01~R8.10.31
6	鎗射山 "	神戸市、三田市	森林鳥獣生息地	303	H29.11.01~R9.10.31
7	宝塚市大原野 "	宝塚市	身近な鳥獣生息地	10	H29.11.01~R9.10.31
8	花山院 "	三田市	森林鳥獣生息地	150	H26.11.01~R6.10.31
9	雌岡山 "	神戸市	森林鳥獣生息地	132	R2.11.01~R12.10.31
10	稲美北部 "	加古郡稲美町	身近な鳥獣生息地	391	H25.11.01~R5.10.31
11	天満大池 "	加古郡稲美町	身近な鳥獣生息地	83	H25.11.01~R5.10.31
12	日岡 "	加古川市	身近な鳥獣生息地	45	H26.11.01~R6.10.31
13	小野市男池 "	小野市	身近な鳥獣生息地	20	H28.11.01~R8.10.31
14	小野市浄谷 "	小野市	森林鳥獣生息地	100	R4.11.01~R14.10.31
15	加東市東条湖 "	加東市	身近な鳥獣生息地	190	H27.11.01~R7.10.31
16	五峰山 " (特)	加東市	森林鳥獣生息地	140	H29.11.01~R9.10.31
17	高松山 "	西脇市	森林鳥獣生息地	280	H29.11.01~R9.10.31
18	西脇市西林寺山 " (特)	西脇市	森林鳥獣生息地	438	H29.11.01~R9.10.31
19	竹谷山 "	多可郡多可町	身近な鳥獣生息地	149	H29.11.01~R9.10.31
20	笠形 "	神崎郡神河町、市川町	森林鳥獣生息地	860	H27.11.01~R7.10.31
21	仁寿山 "	姫路市	森林鳥獣生息地	710	H27.11.01~R7.10.31
22	姫路市 "	姫路市	森林鳥獣生息地	761	H30.11.01~R10.10.31
23	京見山 "	姫路市	森林鳥獣生息地	231	H28.11.01~R8.10.31
24	書写山 " (特)	姫路市	身近な鳥獣生息地	113	H26.11.01~R6.10.31
25	家島 "	姫路市	森林鳥獣生息地	1,150	H27.11.01~R7.10.31
26	林田鴨池 "	姫路市	森林鳥獣生息地	30	R4.11.01~R14.10.31
27	最上山 "	宍粟市	森林鳥獣生息地	140	H26.11.01~R6.10.31
28	伊和 "	宍粟市	身近な鳥獣生息地	5	H28.11.01~R8.10.31
29	引原 "	宍粟市	森林鳥獣生息地	540	H27.11.01~R7.10.31
30	相生市日ノ浦 "	相生市	森林鳥獣生息地	176	H30.11.01~R10.10.31
31	赤穂市坂越 " (特)	赤穂市(生鳥特別保護地区)	森林鳥獣生息地	54	H30.11.01~R10.10.31
32	南光町瑠璃寺 "	佐用郡佐用町	森林鳥獣生息地	353	H28.11.01~R8.10.31
33	但馬海岸西部 "	美方郡新温泉町	森林鳥獣生息地	385	H26.11.01~R6.10.31
34	但馬海岸中部 "	美方郡新温泉町、香美町	森林鳥獣生息地	749	H26.11.01~R6.10.31
35	但馬海岸東部 "	豊岡市、美方郡香美町	森林鳥獣生息地	921	H26.11.01~R6.10.31
36	日和山 " (特)	豊岡市	森林鳥獣生息地	111	H29.11.01~R9.10.31
37	城崎 " (特)	豊岡市	森林鳥獣生息地	600	H26.11.01~R6.10.31
38	野上 "	豊岡市	森林鳥獣生息地	22	H28.11.01~R8.10.31
39	豊岡東部 "	豊岡市	森林鳥獣生息地	90	H26.11.01~R6.10.31
40	豊岡南部 "	豊岡市	森林鳥獣生息地	160	H26.11.01~R6.10.31
41	夙川河口 "	西宮市	身近な鳥獣生息地	15	H26.11.01~R6.10.31
42	福岡八幡 "	美方郡香美町	身近な鳥獣生息地	10	H28.11.01~R8.10.31
43	兎和野高原 "	美方郡香美町	森林鳥獣生息地	350	R1.11.01~R11.10.31
44	鉢北高原 "	美方郡香美町	森林鳥獣生息地	533	R1.11.01~R11.10.31
45	鉢高原 "	養父市	森林鳥獣生息地	474	H27.11.01~R7.10.31
46	西山 "	朝来市	身近な鳥獣生息地	25	H26.11.01~R6.10.31
47	甲賀山 "	丹波市	身近な鳥獣生息地	7	R1.11.01~R11.10.31
48	石生 "	丹波市	森林鳥獣生息地	16	H27.11.01~R7.10.31
49	王地山 "	丹波篠山市	身近な鳥獣生息地	13	H28.11.01~R8.10.31
50	堂山 "	丹波篠山市	身近な鳥獣生息地	3	H29.11.01~R9.10.31
51	波々伯部 "	丹波篠山市	身近な鳥獣生息地	15	R1.11.01~R11.10.31
52	伊勢ノ森 "	淡路市	森林鳥獣生息地	149	H28.11.01~R8.10.31

索引 番号	名称	所在地	種別	面積 [ha]	指定期間
53	三熊山 "	洲本市	身近な鳥獣生息地	50	H26.11.01～R6.10.31
54	南淡 "	南あわじ市	森林鳥獣生息地	145	H27.11.01～R7.10.31
55	高取山 "	神戸市	森林鳥獣生息地	823	R3.11.01～R13.10.31
56	増位山 "	姫路市	森林鳥獣生息地	862	R3.11.01～R13.10.31
57	氷ノ山 " (特)	養父市、宍粟市	森林鳥獣生息地	2,710	R4.11.01～R14.10.31
58	扇ノ山 " (特)	美方郡新温泉町	森林鳥獣生息地	1,856	R4.11.01～R14.10.31
59	ツバ市ダム "	丹波篠山市	森林鳥獣生息地	13	R4.11.01～R14.10.31
60	矢代 "	丹波篠山市	森林鳥獣生息地	160	R4.11.01～R14.10.31
61	洲本中央 "	洲本市	森林鳥獣生息地	195	R4.11.01～R14.10.31
62	山南 "	丹波市	身近な鳥獣生息地	8	R4.11.01～R14.10.31
63	平荘湖 " (特)	加古川市	集団渡来地	105	R4.11.01～R14.10.31
64	先山 "	洲本市	森林鳥獣生息地	23	H25.11.01～R5.10.31
65	楽々浦 "	豊岡市	森林鳥獣生息地	169	H26.11.01～R6.10.31
66	姫路市山田 "	姫路市	森林鳥獣生息地	807	H29.11.01～R9.10.31
67	日吉 "	小野市	身近な鳥獣生息地	176	H29.11.01～R9.10.31
68	観音山 "	美方郡新温泉町	森林鳥獣生息地	102	H29.11.01～R9.10.31
69	峰山 "	神崎郡神河町	森林鳥獣生息地	1,459	H29.11.01～R9.10.31
70	桜山 "	姫路市、揖保郡太子町	身近な鳥獣生息地	722	H29.11.01～R9.10.31
71	宮ノ上 "	宍粟市	身近な鳥獣生息地	12	H29.11.01～R9.10.31
72	御嶽山 "	加東市	森林鳥獣生息地	1,085	H30.11.01～R10.10.31
73	有馬富士 "	三田市	森林鳥獣生息地	1,050	H30.11.01～R10.10.31
74	菖蒲谷 "	たつの市	身近な鳥獣生息地	86	R1.11.01～R11.10.31
75	粧屋ダム翠明湖 "	多可郡多可町	身近な鳥獣生息地	95	R3.11.01～R13.10.31
76	三木山森林公園 "	三木市	身近な鳥獣生息地	180	R4.11.01～R14.10.31
77	御形大生 "	宍粟市	身近な鳥獣生息地	3	R4.11.01～R14.10.31
78	川代 "	丹波篠山市、丹波市	身近な鳥獣生息地	53	R4.11.01～R14.10.31
79	八鹿妙見山 "	養父市	森林鳥獣生息地	240	H26.11.01～R6.10.31
80	三原八木 "	南あわじ市	身近な鳥獣生息地	136	H28.11.01～R8.10.31
81	東山 "	宍粟市	森林鳥獣生息地	533	H30.11.01～R10.10.31
82	県立淡路島公園 "	淡路市	身近な鳥獣生息地	1,023	H30.11.01～R10.10.31
83	須留ヶ峰 "	養父市、朝来市	森林鳥獣生息地	810	H26.11.01～R6.10.31
84	稲美中部 "	加古郡稲美町	森林鳥獣生息地	311	H29.11.01～R9.10.31
256	浜甲子園 " (特)[国指定]	西宮市	集団渡来地	30	H30.11.01～R20.10.31
257	円山川下流域 " (特)[国指定]	豊岡市	希少鳥獣生息地	1,084	H29.11.01～R19.10.31
計	86箇所			38,646	

注：(特)は特別保護地区を有する鳥獣保護区で、面積には特別保護地区を含む

第2表 特別保護地区

令和4年11月1日現在

索引番号	名称	所在地	面積 [ha]	指定期間
1	伊丹特別保護地区	伊丹市	28	H29.11.01~R9.10.31
4	六甲山 "	神戸市	138	H25.11.01~R5.10.31
16	五峰山 "	加東市	14	H29.11.01~R9.10.31
18	西脇市西林寺山 "	西脇市	36	H29.11.01~R9.10.31
24	書写山 "	姫路市	38	H26.11.01~R6.10.31
31	生島 "	赤穂市	9	H30.11.01~R10.10.31
36	日和山 "	豊岡市	14	H29.11.01~R9.10.31
37	城崎 "	豊岡市	72	H26.11.01~R6.10.31
57	氷ノ山 "	宍粟市、養父市	409	R4.11.01~R14.10.31
58	扇ノ山 "	美方郡新温泉町	539	R4.11.01~R14.10.31
63	平荘湖 "	加古川市	100	R4.11.01~R14.10.31
256	浜甲子園 "	西宮市	12	H30.11.01~R20.10.31
257	円山川下流域 "	豊岡市	361	H29.11.01~R19.10.31
計	13箇所		1,770	

第3表 休猟区

令和4年11月1日現在

索引番号	名称	所在地	面積 [ha]	指定期間
85	吉川町東部 休猟区	三木市	2,921	R3.11.01~R6.10.31
計	1箇所		2,921	

第4表 特定猟具使用禁止区域

(1) 特定猟具使用禁止区域(銃器)

令和4年11月1日現在

索引番号	名称	所在地	面積 [ha]	指定期間
86	櫛谷 特定猟具使用禁止区域	神戸市	206	H27.11.01~R7.10.31
87	西牧 "	加古川市	95	H26.11.01~R6.10.31
88	緑町長田 "	南あわじ市	192	R4.11.01~R14.10.31
89	三木市西部 "	三木市	3,951	R4.11.01~R14.10.31
90	石堂・丸山 "	赤穂郡上郡町	1,048	H29.11.01~R9.10.31
91	但馬空港 "	豊岡市	452	H29.11.01~R9.10.31
92	上郡 "	赤穂郡上郡町	71	H27.11.01~R7.10.31
93	市川 "	神崎郡神河町、市川町	520	H27.11.01~R7.10.31
94	吉富 "	神崎郡神河町	196	H27.11.01~R7.10.31
95	細川 "	三木市	872	H25.11.01~R5.10.31
96	豊岡・城崎円山川 "	豊岡市	337	H29.11.01~R9.10.31
97	滝野地域加古川両岸 "	加東市	210	H25.11.01~R5.10.31
98	黒石ダム "	丹波篠山市	3	H30.11.01~R10.10.31
99	加西北部 "	加西市	237	R2.11.01~R12.10.31
100	利神城 "	佐用郡佐用町	148	R2.11.01~R12.10.31
101	大撫山 "	佐用郡佐用町	1,035	R2.11.01~R12.10.31
102	青倉山 "	朝来市	78	R2.11.01~R12.10.31
103	伊丹・尼崎 "	伊丹市、尼崎市	5,245	H28.11.01~R8.10.31
104	小野市来住町 "	小野市	1,331	H28.11.01~R8.10.31
105	青野ヶ原 "	小野市、加西市、加東市	1,454	H25.11.01~R5.10.31
106	小野・社・滝野 "	小野市、加東市	2,277	H26.11.01~R6.10.31
107	あわじ花さじき "	淡路市	35	H30.11.01~R10.10.31
108	三日月 "	佐用郡佐用町	75	H27.11.01~R7.10.31
109	佐用町申山 "	佐用郡佐用町	75	H25.11.01~R5.10.31
110	兵庫県鳴門海峡及び沼島 "	南あわじ市	10,000	H30.11.01~R10.10.31
111	豊岡・日高円山川 "	豊岡市	1,144	H27.11.01~R7.10.31
112	六方川 "	豊岡市	8	H29.11.01~R9.10.31
113	姫路 "	姫路市	15,903	H28.11.01~R8.10.31
114	高室池 "	加東市	25	R3.11.01~R13.10.31
115	甲山長池 "	姫路市、神崎郡福崎町	2,271	H27.11.01~R7.10.31

令和4年11月1日現在

索引	名称	所在地	面積	指定期間
116	オノ池 "	加西市	150	R4.11.01~R14.10.31
117	加古川 "	明石市、加古川市、高砂市、加古郡稲美町、播磨町	21,235	H28.11.01~R8.10.31
118	いきものふれあいの里 "	丹波市	56	H27.11.01~R7.10.31
119	西宮・芦屋・神戸 "	西宮市、芦屋市、神戸市	5,861	H28.11.01~R8.10.31
120	安富ダム "	姫路市	23	H29.11.01~R9.10.31
121	生野ダム "	朝来市	98	H25.11.01~R5.10.31
122	木谷山 "	西脇市	1,180	H26.11.01~R6.10.31
123	玉津岩岡 "	神戸市	2,720	H28.11.01~R8.10.31
124	夜久野 "	朝来市	88	H29.11.01~R9.10.31
125	三田 "	三田市	7,849	H30.11.01~R10.10.31
126	猪名川 "	川辺郡猪名川町	1,790	R2.11.01~R12.10.31
127	神出 "	神戸市	800	R2.11.01~R12.10.31
128	丹生山 "	神戸市	1,370	H28.11.01~R8.10.31
129	城山台 "	加古川市	61	H27.11.01~R7.10.31
130	長楽寺 "	加古川市	136	H27.11.01~R7.10.31
131	津万井 "	西脇市	429	H27.11.01~R7.10.31
132	姫路市白鳥池 "	姫路市	100	H27.11.01~R7.10.31
133	日高町猪爪 "	豊岡市	7	H27.11.01~R7.10.31
134	久崎 "	佐用郡佐用町	40	H28.11.01~R8.10.31
135	多々良木ダム "	朝来市	143	H28.11.01~R8.10.31
136	黒川ダム "	朝来市	266	H28.11.01~R8.10.31
137	小野市檜山 "	小野市	143	H29.11.01~R9.10.31
138	赤穂市大津 "	赤穂市	240	H29.11.01~R9.10.31
139	神戸市西区 "	神戸市	2,554	H30.11.01~R10.10.31
140	鳴尾山 "	西脇市	143	H30.11.01~R10.10.31
141	猪子垣 "	豊岡市	3	H25.11.01~R5.10.31
142	小野中央 "	小野市	1,075	H30.11.01~R10.10.31
143	吾勝 "	佐用郡佐用町	7	R1.11.01~R11.10.31
144	塩田 "	佐用郡佐用町	63	R1.11.01~R11.10.31
145	油押大池 "	姫路市	5	H27.11.01~R7.10.31
146	倉町野 "	丹波市	64	R1.11.01~R11.10.31
147	篠山 "	丹波篠山市	1,272	R1.11.01~R11.10.31
148	赤穂 "	赤穂市	1,202	H28.11.01~R8.10.31
149	ネスタリゾート神戸(旧グリーンピア三木) "	三木市	347	R2.11.01~R12.10.31
150	阪神湾岸 "	神戸市、芦屋市、西宮市、尼崎市	14,018	R3.11.01~R13.10.31
151	岩屋山 "	丹波市	700	H26.11.01~R6.10.31
152	嬉野 "	加東市	134	R3.11.01~R13.10.31
153	雪彦山 "	姫路市	60	R2.11.01~R12.10.31
154	神戸 "	神戸市、西宮市	18,483	R4.11.01~R14.10.31
155	阪神 "	宝塚市、川西市、西宮市、伊丹市、尼崎市	7,175	R4.11.01~R14.10.31
156	加西市西部 "	加西市	615	H29.11.01~R9.10.31
157	常盤ダム "	淡路市	12	H29.11.01~R9.10.31
158	秋津 "	加東市	385	H25.11.01~R5.10.31
159	黒谷 "	加東市	140	H25.11.01~R5.10.31
160	奥若杉 "	養父市	200	H25.11.01~R5.10.31
161	円山川沿岸 "	養父市、朝来市	655	H25.11.01~R5.10.31
162	神戸北 "	神戸市	4,660	H28.11.01~R8.10.31
163	権現ダム北 "	加古川市	70	H25.11.01~R5.10.31
164	神出・岩岡 "	神戸市	680	H25.11.01~R5.10.31
165	小野市日吉 "	小野市	34	H29.11.01~R9.10.31
166	三木市大村 "	三木市	88	H26.11.01~R6.10.31
167	篠山市武庫川 "	丹波篠山市	60	R1.11.01~R11.10.31
168	嬉野台 "	加東市	432	H26.11.01~R6.10.31
169	相生 "	相生市	3,465	H28.11.01~R8.10.31
170	道場町 "	神戸市	1,760	H28.11.01~R8.10.31
171	石生 "	丹波市	250	H30.11.01~R10.10.31
172	農業公園 "	神戸市	31	H26.11.01~R6.10.31
173	善防山 "	加西市	850	H28.11.01~R8.10.31
174	鍋ヶ谷 "	宍粟市	670	H27.11.01~R7.10.31
175	戸島 "	豊岡市	52	H27.11.01~R7.10.31
176	清富 "	美方郡新温泉町	30	H27.11.01~R7.10.31
177	五色学園 "	洲本市	149	H28.11.01~R8.10.31
178	揖菟 "	たつの市、宍粟市、揖保郡太子町	9,705	H28.11.01~R8.10.31

令和4年11月1日現在

索引	名称	所在地	面積	指定期間
179	川西・猪名川 "	川西市、川辺郡猪名川町	3,780	H28.11.01～R8.10.31
180	加西市中部 "	加西市	1,934	H28.11.01～R8.10.31
181	西脇 "	西脇市	716	H28.11.01～R8.10.31
182	加西市北条西 "	加西市	369	H28.11.01～R8.10.31
183	小野市高山 "	小野市	526	H28.11.01～R8.10.31
184	春日インターチェンジ "	丹波市	122	H28.11.01～R8.10.31
185	志筑 "	淡路市	36	H28.11.01～R8.10.31
186	西播磨テクノポリス "	たつの市(900 ^{ヘクタール})、赤穂郡上郡町(444 ^{ヘクタール})	1,344	R4.11.01～R14.10.31
187	有馬町 "	神戸市	100	H30.11.01～R10.10.31
188	書写 "	姫路市	126	H30.11.01～R10.10.31
189	グリーンエコー笠形 "	神崎郡神河町	108	H30.11.01～R10.10.31
190	円山川公苑 "	豊岡市	86	H30.11.01～R10.10.31
191	矢田川 "	美方郡香美町	37	H30.11.01～R10.10.31
192	鉢伏高原 "	養父市	539	H30.11.01～R10.10.31
193	北条 "	加西市	432	R1.11.01～R11.10.31
194	永福・横谷 "	加東市	430	R1.11.01～R11.10.31
195	小野市中谷町 "	小野市	215	R1.11.01～R11.10.31
196	三原 "	丹波市	545	R1.11.01～R11.10.31
197	加西市東部 "	加西市	356	R4.11.01～R14.10.31
198	小野市市場 "	小野市	322	R4.11.01～R14.10.31
199	氷上加古川 "	丹波市	62	R4.11.01～R14.10.31
200	氷上南加古川 "	丹波市	77	R4.11.01～R14.10.31
201	氷ノ山山麓 "	養父市	265	R4.11.01～R14.10.31
202	生野 "	朝来市	194	R4.11.01～R14.10.31
203	今田南部 "	丹波篠山市	70	H30.11.01～R10.10.31
204	福本 "	神崎郡神河町	179	H27.11.01～R6.10.31
205	赤穂千種川(旧 高雄) "	赤穂市	376	H27.11.01～R7.10.31
206	つるぎが丘・とが山 "	養父市	52	H26.11.01～R6.10.31
207	天滝 "	養父市	54	H26.11.01～R6.10.31
208	佐のう高原 "	朝来市	52	H26.11.01～R6.10.31
209	迫間 "	朝来市	135	H26.11.01～R6.10.31
210	明石海峡 "	神戸市、明石市、加古川市、淡路市、加古郡播磨町	11,600	H26.11.01～R6.10.31
211	宍粟揖保川 "	宍粟市	218	H27.11.01～R7.10.31
212	明神山 "	姫路市	137	R1.11.01～R11.10.31
213	城山 "	姫路市	155	R2.11.01～R12.10.31
214	猪篠 "	神崎郡神河町	56	R2.11.01～R12.10.31
215	市島町竹田川 "	丹波市	95	R2.11.01～R12.10.31
216	寺CSR "	姫路市	210	R3.11.01～R13.10.31
217	打越緑台 "	姫路市	57	R3.11.01～R13.10.31
218	柏原・大野 "	川辺郡猪名川町	523	R4.11.01～R14.10.31
219	権現ダム "	加古川市	101	H25.11.01～R5.10.31
220	三木市西部第2 "	三木市	608	H25.11.01～R5.10.31
221	加西市西長町大堂池 "	加西市	1	H25.11.01～R5.10.31
222	林田町大堤 "	姫路市	1	H25.11.01～R5.10.31
223	加西市南部 "	加西市	88	H26.11.01～R6.10.31
224	中町東安田 "	多可郡多可町	35	H26.11.01～R6.10.31
225	国見山 "	宍粟市	800	H26.11.01～R6.10.31
226	篠山市雲部 "	丹波篠山市	79	H26.11.01～R6.10.31
227	春日竹田川 "	丹波市	68	H26.11.01～R6.10.31
228	浅野 "	淡路市	105	H26.11.01～R6.10.31
229	育波 "	淡路市	157	H26.11.01～R6.10.31
230	尾崎西 "	淡路市	30	H26.11.01～R6.10.31
231	小野市下東条 "	小野市	234	H27.11.01～R7.10.31
232	口吉川 "	三木市	1,373	H27.11.01～R7.10.31
233	神戸空港 "	神戸市	863	H27.11.01～R7.10.31
234	川西黒川 "	川西市	37	H28.11.01～R8.10.31
235	氷上葛野川 "	丹波市	23	H28.11.01～R8.10.31
236	加古川北 " (旧・氷上北)	丹波市	71	H29.11.01～R9.10.31
237	小野市匠台 "	小野市	287	H29.11.01～R9.10.31
238	小野市万勝寺 "	小野市	219	H29.11.01～R9.10.31
239	野上 "	豊岡市	232	H29.11.01～R9.10.31
240	柏原川 "	丹波市	7	H29.11.01～R9.10.31

令和4年11月1日現在

索引	名称	所在地	面積	指定期間
241	宝塚西谷の森 "	宝塚市	101	H30.11.01～R10.10.31
242	小野市小田上 "	小野市	138	H30.11.01～R10.10.31
243	北淡震災記念公園 "	淡路市	97	H30.11.01～R10.10.31
244	温泉 "	美方郡新温泉町	27	H27.11.01～R7.10.31
245	多可町加美区的場 "	多可町	147	H28.11.01～R8.10.31
246	中町妙見山 "	多可町	614	H29.11.01～R9.10.31
247	加西市一乗寺 "	加西市	620	H30.11.01～R10.10.31
248	加西市北条 "	加西市	94	H30.11.01～R10.10.31
249	大鷹山 "	赤穂市	63	H30.11.01～R10.10.31
計	164箇所		200,587	

(2) 特定猟具使用禁止区域(銃器・くくりわな)

令和4年11月1日現在

索引番号	名称	所在地	面積 [ha]	指定期間
250	鶏籠山 特定猟具使用禁止区域(銃器・くくりわな)	たつの市	98	H25.11.01～R5.10.31
251	赤穂市御崎 "	赤穂市	570	H26.11.01～R6.10.31
252	たつの市御津 "	たつの市	216	H27.11.01～R7.10.31
253	相生御津 "	相生市、たつの市	192	H28.11.01～R8.10.31
254	相生市那波	相生市	33	H28.11.01～R8.10.31
255	有年・周世 "	赤穂市	430	H30.11.01～R10.10.31
計	6箇所		1,539	

(3) 鉛散弾規制区域

令和4年11月1日現在

索引番号	名称	所在地	面積 [ha]	指定期間
258	千刈水源池鉛散弾規制区域	宝塚市	140	なし
計	1箇所		140	

第5表 狩猟者登録を受けた者により捕獲された鳥獣（令和4年度）

鳥 類				獣 類				
鳥の種類	捕 獲 数 (羽)			獣の種類	捕 獲 数 (頭)			
	県内者	県外者	計		県内者	県外者	計	
ゴ イ サ ギ	-	-	-	ノ ウ サ ギ	2	-	2	
マ ガ モ	979	97	1,076	ツキノワグマ	2	-	2	
カ ル ガ モ	562	69	631	ヒ グ マ	-	-	-	
コ ガ モ	81	15	96	ア ラ イ グ マ	37	-	37	
ヨ シ ガ モ	3	-	3	タ ヌ キ	16	1	17	
ヒ ド リ ガ モ	55	3	58	キ ツ ネ	4	-	4	
オ ナ ガ ガ モ	-	-	-	ホ ン ド テ ン	5	-	5	
ハ シ ビ ロ ガ モ	13	2	15	オ ス イ タ チ	6	-	6	
ホ シ ハ ジ ロ	25	-	25	ミ ン ク	-	-	-	
キンクロハジロ	23	4	27	ア ナ グ マ	14	-	14	
ス ズ カ モ	-	-	-	ハ ク ビ シ ン	2	-	2	
ク ロ ガ モ	1	-	1	イノシシ(イノブタ含)	6,023	130	6,153	
エゾライチョウ	-	-	-	シ カ	オ ス	7,916	105	8,021
コ ジ ュ ケ イ	5	-	5		メ ス	12,985	175	13,160
ヤ マ ド リ	24	2	26		不 明	213	-	213
キジ(コウライキジ含)	181	7	188		小 計	21,114	280	21,394
バ ン	-	-	-	ヌ ー ト リ ア	8	-	8	
ヤ マ シ ギ	-	-	-	ノ イ ヌ	-	-	-	
タ シ ギ	-	-	-	ノ ネ コ	5	-	5	
キ ジ バ ト	202	2	204	合 計	27,238	411	27,649	
ヒ ヨ ド リ	438	13	451					
ニューナイスズメ	-	-	-					
ス ズ メ	26	-	26					
ム ク ド リ	4	-	4					
ミヤマガラス	10	-	10					
ハシボソガラス	30	6	36					
ハシブトガラス	17	-	17					
カ ラ ス 不 明	-	-	-					
カ ワ ウ	133	4	137					
そ の 他	-	-	-					
合 計	2,812	224	3,036					

第6表 狩猟免許所持者数及び狩猟登録者数(令和4年度)

農林名	網		わな		第一種		第二種		合計	
	免許 所持者数	狩猟 登録者数	免許 所持者数	狩猟 登録者数	免許 所持者数	狩猟 登録者数	免許 所持者数	狩猟 登録者数	免許 所持者数	狩猟 登録者数
神戸	79	4	684	254	574	304	15	23	1,352	585
阪神	85	2	759	308	515	239	17	16	1,376	565
加古川	51	3	309	114	271	167	15	14	646	298
加東	27	4	498	346	225	142	13	12	763	504
姫路	36	4	474	280	304	225	12	6	826	515
光都	20	-	562	394	325	250	10	4	917	648
豊岡	11	-	442	307	118	83	4	2	575	392
朝来	17	-	227	168	99	72	1	2	344	242
丹波	21	-	439	290	162	103	5	9	627	402
洲本	9	1	496	374	153	120	4	5	662	500
県外者		-		72		240		13	-	325
合計	356	18	4,890	2,907	2,746	1,945	96	106	8,088	4,976

第7表 許可を受けた者により捕獲された鳥獣(令和4年度)

有害鳥獣捕獲				飼養のための捕獲	
獣 種 類	捕獲数	鳥 種 類	捕獲数	種 類	捕獲数
ノウサギ	-	アオサギ	138		-
クマ	34	カモ類	33		-
アライグマ	704	キジバト	7		-
タヌキ	670	ヒヨドリ	1,043		-
キツネ	40	スズメ類	202		-
オスイタチ	163	ムクドリ	129		-
アナグマ	1,022	カラス類	3,754		-
イノシシ	9,711	ドバト	3,220		-
オスジカ	9,344	トビ	43		-
メスジカ	11,131	コサギ	1		-
不明ジカ	508	カワウ	425		-
ヌートリア	219	ツグミ	1		-
ノイヌ	-	カモメ	5		-
サル	77	その他	72		-
その他	717				-
計	34,340	計	9,073		-

第8表 鳥獣飼養状況(令和4年度)

種 類	羽数又は頭数
メジロ	17
コマドリ	2
ニホンザル	1
スミスネズミ	1
アカネズミ	2
ヒメネズミ	2
ゴマフアザラシ	1
計	26

ⅩⅡ 「新ひょうごの森づくり」の推進

第1表 「新ひょうごの森づくり」森林整備実績表(令和4年度)

県民局名	事務所名	市町名	「森林管理100%作戦」推進事業		住民参画型里山林再生事業	
			箇所数	面積(ha)	箇所数	面積(ha)
神戸	神戸	神戸市	2	8	2	5
		小計	2	8	2	5
阪神南	阪神	西宮市	-	-	1	2
阪神北		三田市	-	-	2	5
		川西市	-	-	-	-
		猪名川町	-	-	1	2
		小計	-	-	4	8
東播磨	加古川	加古川市	-	-	6	5
		小計	-	-	6	5
北播磨	加東	西脇市	4	16	1	5
		加西市	1	6	-	-
		加東市	-	-	-	-
		多可町	29	160	3	6
		小計	34	182	4	11
中播磨	姫路	姫路市	1	4	6	31
		神河町	4	38	1	15
		市川町	2	1	-	-
		福崎町	-	-	-	-
		小計	7	43	7	46
西播磨	光都	赤穂市	-	-	1	1
		相生市	-	-	-	-
		たつの市	1	4	-	-
		宍粟市	-	-	-	-
		上郡町	-	-	-	-
		佐用町	41	23	7	40
		小計	42	27	8	41
但馬	豊岡	豊岡市	19	40	2	19
		香美町	-	-	-	-
		新温泉町	-	-	-	-
		小計	19	40	2	19
	朝来	養父市	35	101	2	10
		朝来市	8	43	2	2
		小計	43	145	4	12
丹波	丹波	丹波篠山市	4	10	1	2
		丹波市	17	91	14	55
		小計	21	102	15	57
淡路	洲本	洲本市	-	-	1	3
		淡路市	-	-	-	-
		小計	-	-	1	3
合 計			168	545	53	207

注)四捨五入のため内訳数字の計と合計数字が一致しない場合がある。

ⅩⅢ 「災害に強い森づくり」の推進

第1表 「災害に強い森づくり（第4期対策）」実績表（令和4年度）

県民局名	事務所名	市町名	第4期												
			緊急防災林整備			里山防災林整備		針葉樹林と広葉樹林の混交整備		野生動物共生林整備		住民参画型森林整備		都市山防災林整備	
			斜面对策	溪流対策		箇所数	面積 (ha)	箇所数	面積 (ha)	箇所数	面積 (ha)	箇所数	面積 (ha)	箇所数	面積 (ha)
			面積 (ha)	箇所数	面積 (ha)										
神戸	神戸	神戸市	10	1	2	-	-	-	-	1	10	1	2	4	40
		小計	10	1	2	-	-	-	-	1	10	1	2	4	40
阪神北	阪神	三田市	-	-	-	-	-	-	-	-	-	-	-	-	-
		川西市	-	-	-	-	-	-	-	-	-	-	-	-	-
		西宮市	-	-	-	-	-	-	-	-	-	-	-	-	-
		小計	-	-	-	-	-	-	-	-	-	-	-	-	-
東播磨	加古川	加古川市	-	-	-	-	-	-	-	-	-	-	-	-	-
		高砂市	-	-	-	-	-	-	-	-	-	-	-	-	-
		小計	-	-	-	-	-	-	-	-	-	-	-	-	-
北播磨	加東	西脇市	10	-	-	1	13	-	-	1	30	-	-	-	-
		加西市	27	1	1	2	30	-	-	1	35	-	-	-	-
		多可町	255	4	3	3	27	1	28	-	-	-	-	-	-
		小計	292	5	3	6	70	1	28	2	65	-	-	-	-
中播磨	姫路	姫路市	12	1	3	1	12	-	-	-	-	1	3	-	-
		神河町	68	-	-	-	-	-	-	-	-	-	-	-	-
		市川町	1	1	0	-	-	1	26	1	33	-	-	-	-
		福崎町	-	-	-	1	10	-	-	-	-	-	-	-	-
		小計	81	2	3	2	22	1	26	1	33	1	3	-	-
西播磨	光都	相生市	-	-	-	1	5	-	-	-	-	-	-	-	-
		赤穂市	-	-	-	-	-	-	-	-	-	-	-	-	-
		上郡町	2	-	-	-	-	-	-	1	43	-	-	-	-
		佐用町	5	2	1	-	-	-	-	1	19	1	2	-	-
		たつの市	-	-	-	1	13	-	-	-	-	1	3	-	-
		穴粟市	58	-	-	-	-	2	57	-	-	-	-	-	-
		太子町	-	-	-	-	-	-	-	-	-	-	-	-	-
		小計	65	2	1	2	18	2	57	2	62	2	5	-	-
但馬	豊岡	豊岡市	37	3	10	2	36	-	-	1	25	-	-	-	-
		香美町	15	-	-	-	-	-	-	-	-	-	-	-	-
		新温泉町	10	-	-	1	12	-	-	1	38	-	-	-	-
		小計	61	3	10	3	48	-	-	2	63	-	-	-	-
	朝来	養父市	150	3	3	1	11	-	-	2	36	-	-	-	-
		朝来市	60	-	-	1	20	2	46	1	29	-	-	-	-
小計	210	3	3	2	31	2	46	3	65	-	-	-	-		
県民局計			271	6	13	5	79	2	46	5	128	-	-	-	-
丹波	丹波	丹波篠山市	103	-	-	1	17	-	-	2	33	-	-	-	-
		丹波市	50	4	8	3	84	-	-	2	40	-	-	-	-
		小計	152	4	8	4	101	-	-	4	73	-	-	-	-
淡路	洲本	洲本市	-	-	-	-	-	-	-	-	-	-	-	-	-
		南あわじ市	-	-	-	-	-	-	-	-	-	-	-	-	-
		淡路市	-	-	-	-	-	-	-	-	-	-	-	-	-
		小計	-	-	-	-	-	-	-	-	-	-	-	-	-
県計			872	20	29	19	290	6	157	15	371	4	10	4	40

注 緊急防災林整備(溪流対策)のみ第3期対策分を含む。

注 単位未満端数四捨五入のため、計において一致しないことがある。 58 -

XIV 林道事業

第1表 林道開設実績表

延長：m
事業費：千円

県 民 局 名	事 務 所 名	市町名	民有林林道事業									地方単独事業						計		
			森林環境保全整備事業			農山漁村地域整備交付金			地方創生道整備推進交付金			県単独林道（県営）			路網拠点林道（県営）					
			路線数	延長	事業費	路線数	延長	事業費	路線数	延長	事業費	路線数	延長	事業費	路線数	延長	事業費	路線数	延長	事業費
北 播 磨	加東	加西市																		
		多可町																		
		加東農林計																		
		計																		
中 播 磨	姫路	市川町																		
		神河町						1		113,872								1		113,872
		姫路農林計						1		113,872								1		113,872
		計						1		113,872							1		113,872	
西 播 磨	上郡	佐用町																		
		上郡農林計																		
		計																		
光 都	宍粟市	宍粟市																		
		光都農林計																		
		計																		
但 馬	豊岡	豊岡市																		
		新温泉町																		
		香美町																		
	朝来	新温泉町																		
		豊岡農林計																		
		朝来市							2	821	248,797							2	821	248,797
		朝来農林計					2	821	248,797							2	821	248,797		
		計					2	821	248,797							2	821	248,797		
		合計						3	821	362,669							3	821	362,669	

県 営	森林基幹道								3	821	362,669							3	821	362,669
	森林管理道																			
	林業専用道																			
	計								3	821	362,669							3	821	362,669

- (注)
- 1 県営林道分は、各農林（水産）事務所の内数である。
 - 2 路線数欄（ ）書きは、重複路線を示す。なお、終点側の市町を（ ）とする。
 - 3 令和3年度の明許繰越の令和4年度支出分を含む。
 - 4 民有林林道（地方創生道整備推進交付金）の事業費には、舗装事業費を含む。

第2表 林道改良実績表

事業費：千円

県 民 局 名	事 務 所 名	市町名	民有林林道事業						地方単独事業						計			
			森林環境保全整備事業			農山漁村地域整備交付金			県単独林道（県営）			市町単独						
			路線数	箇所	事業費	路線数	箇所	事業費	路線数	箇所	事業費	路線数	箇所	事業費	路線数	箇所	事業費	
神戸	六甲治山	三田市										1	1	3,260	1	1	3,260	
		六甲治山計											1	1	3,260	1	1	3,260
		計											1	1	3,260	1	1	3,260
北播磨	加東	加西市																
		多可町						1	1	1,769						1	1	1,769
		加東農林計						1	1	1,769						1	1	1,769
計						1	1	1,769						1	1	1,769		
中播磨	姫路	姫路市	1	1	12,500			(1)	(1)	18,238	1	1	4,298	2	2	35,036		
		神河町						3	3	8,642	1	1	952	4	4	9,594		
		福崎町																
		市川町																
		姫路農林計	1	1	12,500			3	3	26,880	2	2	5,250	6	6	44,630		
計			12,500			3	3	26,880	2	2	5,250	6	6	44,630				
西播磨	光都	宍粟市						(2)	1	14,607						1	14,607	
		光都農林計						(2)	1	14,607						1	14,607	
		計						(2)	1	14,607						1	14,607	
但馬	豊岡	豊岡市																
		香美町	1	1	53,043	1	1	54,826	3	6	68,335				5	8	176,204	
		新温泉町				1	1	8,803	1	2	24,256				2	3	33,059	
	豊岡農林計	1	1	53,043	2	2	63,629	4	8	92,591				7	11	209,263		
	朝来	養父市				1	1	6,166	1	1	6,261				2	2	12,427	
		朝来市							1	1	2,840				1	1	2,840	
		朝来農林計				1	1	6,166	1	2	9,101				2	3	15,267	
計			53,043	3	3	69,795	5	10	101,692				9	14	224,530			
丹波	丹波	丹波市																
		丹波篠山市																
		丹波農林計																
計																		
		合計	2	2	65,543	3	3	69,795	9	15	144,948	3	3	8,510	17	23	288,796	

県 営	森林基幹道	2	2	65,543	3	3	69,795	9	15	144,948				14	20	280,286
	森林管理道										3	3	8,510	3	3	8,510
	ふるさと林道															
	計	2	2	65,543	3	3	69,795	9	15	144,948	3	3	8,510	17	23	288,796

- (注) 1 県営林道分は、各農林（水産）事務所の内数である。
 2 路線数欄（ ）書きは、重複路線を示す。
 3 令和3年度の明許繰越の令和4年度支出分を含む。

第3表 林道舗装実績表

単位 延長：m
事業費：千円

県 民 局 名	事 務 所 名	市町名	民有林林道事業									地方単独事業						計		
			森林環境保全整備事業			地方創生道整備推進交付金			農山漁村地域整備交付金			県単独林道（県営）			市町等単独					
			路線数	延長	事業費	路線数	延長	事業費	路線数	延長	事業費	路線数	延長	事業費	路線数	延長	事業費	路線数	延長	事業費
神戸	六甲治山	三田市																		
	六甲治山計																			
計																				
北播磨	加東	多可町																		
	加東農林計																			
計																				
中播磨	姫路	姫路市																		
		神河町																		
		福崎町																		
		市川町																		
	姫路農林計																			
計																				
西播磨	光都	宍粟市																		
	光都農林計																			
計																				
但馬	豊岡	新温泉町																		
		香美町										1	300	10,629				1	300	10,629
	豊岡農林計											1	300	10,629				1	300	10,629
	朝来	養父市																		
		朝来市					1	86	2,649									1	86	2,649
朝来農林計						1	86	2,649									1	86	2,649	
計							1	86	2,649				1	300	10,629			2	386	13,278
丹波	丹波	丹波市																		
	丹波農林計																			
計																				
合計							1	86	2,649				1	300	10,629			2	386	13,278

県 営	森林基幹道					1	86	2,649										1	86	2,649
	森林管理道											1	300	10,629				1	300	10,629
	計					1	86	2,649				1	300	10,629				2	386	13,278

- (注) 1 県営林道分は、各農林（水産）事務所の内数である。
 2 路線数欄（ ）書きは、重複路線を示す。
 3 令和3年度の明許繰越の令和4年度支出分を含む。
 4 民有林林道（地方創生道整備推進交付金）の事業費は、開設事業費の内数である。

第4表 林道施設災害復旧事業

(1)林道施設災害復旧事業

単位 延長:m/事業費:千円

県民局名	事務所名	市町名	令和4年度				令和5年度				合 計			
			災害発生なし				5月豪雨災害 台風7号豪雨災害							
			路線数	箇所数	延長	事業費	路線数	箇所数	延長	事業費	路線数	箇所数	延長	事業費
神戸	六甲	神戸市	-	-	-	-	-	-	-	-	-	-	-	-
		猪名川町	-	-	-	-	-	-	-	-	-	-	-	-
	六甲治山 計		-	-	-	-	-	-	-	-	-	-	-	-
神戸県民センター 計			-	-	-	-	-	-	-	-	-	-	-	-
北播磨	加東	多可町	-	-	-	-	1	1	15	3,884	1	1	15	3,884
		加西市	-	-	-	-	-	-	-	-	-	-	-	-
	加東農林 計		-	-	-	-	1	1	15	3,884	1	1	15	3,884
北播磨県民局 計			-	-	-	-	1	1	15	3,884	1	1	15	3,884
中播磨	姫路	姫路市	-	-	-	-	-	-	-	-	-	-	-	-
		市川町	-	-	-	-	-	-	-	-	-	-	-	-
		神河町	-	-	-	-	-	-	-	-	-	-	-	-
	姫路農林 計		-	-	-	-	-	-	-	-	-	-	-	-
中播磨県民局 計			-	-	-	-	-	-	-	-	-	-	-	-
西播磨	光都	宍粟市	-	-	-	-	1	1	42	53,796	1	1	42	53,796
		光都農林 計		-	-	-	-	1	1	42	53,796	1	1	42
西播磨県民局 計			-	-	-	-	1	1	42	53,796	1	1	42	53,796
但馬	豊岡	豊岡市	-	-	-	-	1	1	148	4,990	1	1	148	4,990
		香美町	-	-	-	-	2	10	889	64,550	2	10	889	64,550
		新温泉町	-	-	-	-	-	-	-	-	-	-	-	-
	豊岡農林 計		-	-	-	-	3	11	1,037	69,540	3	11	1,037	69,540
	朝来	養父市	-	-	-	-	1	1	49	10,069	1	1	49	10,069
		朝来市	-	-	-	-	1	1	8	3,884	1	1	8	3,884
	朝来農林 計		-	-	-	-	2	2	57	13,953	2	2	57	13,953
但馬県民局 計			-	-	-	-	5	13	1,094	83,493	5	13	1,094	83,493
丹波	丹波	丹波市	-	-	-	-	-	-	-	-	-	-	-	-
		丹波農林 計		-	-	-	-	-	-	-	-	-	-	-
丹波県民局 計			-	-	-	-	-	-	-	-	-	-	-	-
淡路	洲本	洲本市	-	-	-	-	-	-	-	-	-	-	-	-
		南あわじ市	-	-	-	-	1	1	14	2,817	1	1	14	2,817
		淡路市	-	-	-	-	-	-	-	-	-	-	-	-
	洲本農林 計		-	-	-	-	1	1	14	2,817	1	1	14	2,817
淡路県民局 計			-	-	-	-	1	1	14	2,817	1	1	14	2,817
合 計			-	-	-	-	8	16	1,165	143,990	8	16	1,165	143,990
うち県営林道			-	-	-	-	2	6	195	33,860	2	6	195	33,860

1 事業費には、指導監督費を含まない。

4 市町営事業の事業費には事務費を含まない。

2 令和3年災害は令和4年度への明許繰越分を含む。

3 令和3年災害の事業費は令和4年度の分割補助分を含む。

XV 治山事業

第1表 治山事業実績表

県民局名	事務所名	項目 市町名	山 地 治 山 総 合 対 策											
			復 旧 治 山			復 旧 治 山 (補正予算)			山地災害重点地域総合対策事業			山地災害重点地域総合対策事業 (補正予算)		
			箇所	面積	本工事費等	箇所	面積	本工事費等	箇所	面積	本工事費等	箇所	面積	本工事費等
本庁	治山	全県	-	-	-	-	-	-	-	-	-	-	-	-
		計	-	-	-	-	-	-	-	-	-	-	-	-
神戸	神戸(六甲)	神戸市	2	0.62	242,401,000	1	0.10	50,049,208	-	-	-	-	-	-
		尼崎市	-	-	-	-	-	-	-	-	-	-	-	-
		西宮市	-	-	-	-	-	-	-	-	-	-	-	-
		芦屋市	-	-	-	-	-	-	-	-	-	-	-	-
		伊丹市	-	-	-	-	-	-	-	-	-	-	-	-
		宝塚市	-	-	-	-	-	-	-	-	-	-	-	-
		川西市	-	-	-	-	-	-	-	-	-	-	-	-
		三田市	1	0.25	160,780,000	-	-	-	-	-	-	-	-	-
		猪名川町	1	0.35	143,532,000	-	-	-	1	-	39,281,000	-	-	-
		計	4	1.22	546,713,000	1	0.10	50,049,208	1	-	39,281,000	-	-	-
東播磨	加古川	明石市	-	-	-	-	-	-	-	-	-	-	-	
		加古川市	-	-	-	-	-	-	-	-	-	-	-	
		高砂市	-	-	-	-	-	-	-	-	-	-	-	
		稲美町	-	-	-	-	-	-	-	-	-	-	-	
		播磨町	-	-	-	-	-	-	-	-	-	-	-	
		計	-	-	-	-	-	-	-	-	-	-	-	
北播磨	加東	西脇市	-	-	-	-	-	-	-	-	-	-	-	
		三木市	-	-	-	-	-	-	-	-	-	-	-	
		小野市	-	-	-	-	-	-	-	-	-	-	-	
		加西市	-	-	-	-	-	-	-	-	-	-	-	
		加東市	-	-	-	-	-	-	-	-	-	-	-	
		多可町	-	-	-	-	-	-	1	0.04	57,933,000	-	-	-
		計	-	-	-	-	-	-	1	0.04	57,933,000	-	-	-
中播磨	姫路	姫路市	-	-	-	-	-	-	-	-	-	-	-	
		神河町	-	-	-	-	-	-	1	-	17,497,700	-	-	
		市川町	-	-	-	-	-	-	1	0.01	31,010,500	-	-	
		福崎町	-	-	-	-	-	-	-	-	-	-	-	
		計	-	-	-	-	-	-	2	0.01	48,508,200	-	-	
西播磨	光都	姫路市	-	-	-	-	-	-	-	-	-	-	-	
		相生市	-	-	-	-	-	-	-	-	-	-	-	
		たつの市	-	-	-	-	-	-	-	-	-	-	-	
		赤穂市	1	0.01	24,960,000	-	-	-	-	-	-	-	-	
		宍粟市	-	-	-	-	-	-	1	0.20	74,499,568	1	2.06	82,550,000
		太子町	-	-	-	-	-	-	-	-	-	-	-	
		上郡町	-	-	-	-	-	-	-	-	-	-	-	
		佐用町	-	-	-	-	-	-	-	-	-	-	-	
計	1	0.01	24,960,000	-	-	-	1	0.20	74,499,568	1	2.06	82,550,000		
但馬	豊岡	豊岡市	1	0.20	83,642,000	-	-	-	1	0.03	87,211,000	-	-	-
		香美町	1	0.03	63,627,700	1	0.25	134,000,000	-	-	-	-	-	
		新温泉町	-	-	-	-	-	-	-	-	-	-	-	
		計	2	0.23	147,269,700	1	0.25	134,000,000	1	0.03	87,211,000	-	-	
	朝来	養父市	1	0.25	84,600,000	-	-	-	-	-	-	-	-	
朝来市	4	0.39	289,325,021	-	-	-	1	0.10	93,998,600	-	-	-		
計	5	0.64	373,925,021	-	-	-	1	0.10	93,998,600	-	-	-		
丹波	丹波	丹波篠山市	-	-	-	1	0.42	75,000,000	-	-	-	-	-	
		丹波市	3	0.72	225,852,000	1	0.03	68,500,000	-	-	-	-	-	
		計	3	0.72	225,852,000	2	0.45	143,500,000	-	-	-	-	-	
淡路	洲本	洲本市	-	-	-	-	-	-	1	-	20,094,800	-	-	
		南あわじ市	-	-	-	-	-	-	-	-	-	-	-	
		淡路市	-	-	-	-	-	-	-	-	-	-	-	
		計	-	-	-	-	-	-	1	-	20,094,800	-	-	
県計		本工事費等	15	2.82	1,318,719,721	4	0.80	327,549,208	8	0.38	421,526,168	1	2.06	82,550,000
		事務費	-	-	-	-	-	-	-	-	-	-	-	
		事業費	-	-	1,318,719,721	-	-	327,549,208	-	-	421,526,168	-	-	82,550,000

1. 令和5年度に繰り越した繰越明許費(事業費:公共2,284,517千円、県単716,507千円)を含む。
 2. 県単独補助治山については、県予算額ベース
 3. 公共治山事業の事務費については、全体額を合計欄に記載し、県単独治山事業の事務費については、県営事業の欄に記載している。

県民局名	事務所名	項目 市町名	山 地 治 山 総 合 対 策								
			緊 急 予 防 治 山			緊 急 予 防 治 山 (補正予算)			緊 急 機 能		
			箇所	面積	本工事費等	箇所	面積	本工事費等	箇所	面積	本工事費等
本庁	治山	全県	-	-	-	-	-	-	-	-	-
		計	-	-	-	-	-	-	-	-	-
神戸	神戸(六甲)	神戸市	-	-	-	-	-	-	-	-	-
		尼崎市	-	-	-	-	-	-	-	-	-
		西宮市	-	-	-	-	-	-	-	-	-
		芦屋市	-	-	-	-	-	-	-	-	-
		伊丹市	-	-	-	-	-	-	-	-	-
		宝塚市	-	-	-	-	-	-	-	-	-
		川西市	-	-	-	-	-	-	-	-	-
		三田市	-	-	-	-	-	-	-	-	-
		猪名川町	-	-	-	1	0.18	98,050,000	-	-	-
		計	-	-	-	1	0.18	98,050,000	-	-	-
東播磨	加古川	明石市	-	-	-	-	-	-	-	-	
		加古川市	-	-	-	-	-	-	-	-	
		高砂市	-	-	-	-	-	-	-	-	
		稲美町	-	-	-	-	-	-	-	-	
		播磨町	-	-	-	-	-	-	-	-	
		計	-	-	-	-	-	-	-	-	
北播磨	加東	西脇市	-	-	-	-	-	-	-	-	
		三木市	-	-	-	-	-	-	-	-	
		小野市	-	-	-	-	-	-	-	-	
		加西市	-	-	-	-	-	-	-	-	
		加東市	-	-	-	-	-	-	-	-	
		多可町	1	0.05	20,080,000	-	-	-	-	-	
計	1	0.05	20,080,000	-	-	-	-	-			
中播磨	姫路	姫路市	2	0.14	88,662,000	-	-	-	1	2.00	72,044,400
		神河町	-	-	-	-	-	-	-	-	-
		市川町	-	-	-	-	-	-	-	-	-
		福崎町	-	-	-	-	-	-	-	-	-
		計	2	0.14	88,662,000	-	-	-	1	2.00	72,044,400
西播磨	光都	姫路市	-	-	-	-	-	-	-	-	
		相生市	-	-	-	-	-	-	-	-	
		たつの市	-	-	-	-	-	-	-	-	
		赤穂市	-	-	-	-	-	-	-	-	
		宍粟市	-	-	-	-	-	-	-	-	
		太子町	-	-	-	-	-	-	-	-	
		上郡町	-	-	-	-	-	-	-	-	
		佐用町	-	-	-	-	-	-	-	-	
計	-	-	-	-	-	-	-	-			
但馬	豊岡	豊岡市	-	-	-	-	-	-	-	-	
		香美町	1	0.01	18,600,000	-	-	-	-	-	
		新温泉町	-	-	-	-	-	-	-	-	
		計	1	0.01	18,600,000	-	-	-	-	-	
	朝来	朝来市	-	-	-	1	0.10	60,000,000	-	-	
計	-	-	-	1	0.10	60,000,000	-	-			
丹波	丹波	丹波篠山市	-	-	-	-	-	-	-	-	
		丹波市	-	-	-	-	-	-	-	-	
		計	-	-	-	-	-	-	-	-	
淡路	洲本	洲本市	-	-	-	-	-	-	-	-	
		南あわじ市	-	-	-	-	-	-	-	-	
		淡路市	-	-	-	-	-	-	-	-	
		計	-	-	-	-	-	-	-	-	
県計	県計	本工事費等	4	0.20	127,342,000	2	0.28	158,050,000	1	2.00	72,044,400
		事務費	-	-	-	-	-	-	-	-	-
		事業費	-	-	127,342,000	-	-	158,050,000	-	-	72,044,400

1. 令和5年度に繰り越した繰越明許費(事業費:公共2,284,517千円、県単716,507千円)を含む。
2. 県単独補助治山については、県予算額ベース
3. 公共治山事業の事務費については、全体額を合計欄に記載し、県単独治山事業の事務費については、県営事業の欄に記載している。

県民局名	事務所名	項目	水源地域等保安林整備					農山漁村地域整備交付金			災害関連緊急治山等		
			保安林整備					予防治山			災害関連緊急治山		
			保安林改良			保 育							
			市町名	箇所	面積	本工事費等	箇所	面積	本工事費等	箇所	面積	本工事費等	箇所
本庁	治山	全県	-	-	-	-	-	-	-	-	-	-	-
		計	-	-	-	-	-	-	-	-	-	-	-
神戸	神戸(六甲)	神戸市	-	-	-	-	-	-	-	-	-	-	-
		尼崎市	-	-	-	-	-	-	-	-	-	-	-
		西宮市	-	-	-	-	-	-	-	-	-	-	-
		芦屋市	-	-	-	-	-	-	-	-	-	-	-
		伊丹市	-	-	-	-	-	-	-	-	-	-	-
		宝塚市	-	-	-	-	-	-	-	-	-	-	-
		川西市	-	-	-	-	-	1	0.15	90,800,000	-	-	-
		三田市	-	-	-	-	-	1	0.39	67,748,000	-	-	-
		猪名川町	-	-	-	-	-	-	-	-	-	-	-
		計	-	-	-	-	-	2	0.54	158,548,000	-	-	-
東播磨	加古川	明石市	-	-	-	-	-	-	-	-	-	-	
		加古川市	-	-	-	-	-	-	-	-	-	-	
		高砂市	-	-	-	1	31.25	11,770,000	-	-	-	-	
		稲美町	-	-	-	-	-	-	-	-	-	-	
		播磨町	-	-	-	-	-	-	-	-	-	-	
		計	-	-	-	1	31.25	11,770,000	-	-	-	-	
北播磨	加東	西脇市	-	-	-	-	-	-	-	-	-	-	
		三木市	-	-	-	-	-	-	-	-	-	-	
		小野市	-	-	-	-	-	-	-	-	-	-	
		加西市	-	-	-	-	-	-	-	-	-	-	
		加東市	-	-	-	-	-	-	-	-	-	-	
		多可町	-	-	-	-	-	3	0.30	143,031,000	-	-	-
		計	-	-	-	-	-	3	0.30	143,031,000	-	-	-
中播磨	姫路	姫路市	1	0.59	3,286,800	-	-	-	-	-	-	-	
		神河町	-	-	-	-	-	-	-	-	-	-	
		市川町	-	-	-	-	-	-	-	-	-	-	
		福崎町	-	-	-	-	-	-	-	-	-	-	
		計	1	0.59	3,286,800	-	-	-	-	-	-	-	
西播磨	光都	姫路市	-	-	-	-	-	-	-	-	-	-	
		相生市	-	-	-	1	5.20	2,519,000	-	-	-	-	
		たつの市	-	-	-	-	-	-	-	-	-	-	
		赤穂市	-	-	-	-	-	-	-	-	-	-	
		宍粟市	-	-	-	1	4.24	6,406,400	1	0.12	91,125,600	-	-
		太子町	-	-	-	-	-	-	-	-	-	-	
		上郡町	-	-	-	-	-	-	-	-	-	-	
		佐用町	-	-	-	-	-	-	-	-	-	-	
計	-	-	-	2	9.44	8,925,400	1	0.12	91,125,600	-	-		
但馬	豊岡	豊岡市	-	-	-	-	-	-	-	-	-	-	
		香美町	-	-	-	-	-	1	0.20	67,509,917	-	-	
		新温泉町	-	-	-	-	-	-	-	-	-	-	
	計	-	-	-	-	-	1	0.20	67,509,917	-	-		
	朝来	養父市	-	-	-	1	6.00	2,428,800	1	0.50	130,050,000	-	-
		朝来市	-	-	-	1	7.50	4,310,068	-	-	-	-	
計		-	-	-	2	13.50	6,738,868	1	0.50	130,050,000	-	-	
丹波	丹波	丹波篠山市	-	-	-	-	-	-	-	-	1	0.07	37,982,000
		丹波市	-	-	-	-	-	5	1.82	397,141,943	-	-	
		計	-	-	-	-	-	5	1.82	397,141,943	1	0.07	37,982,000
淡路	洲本	洲本市	-	-	-	-	-	1	0.04	66,860,000	-	-	
		南あわじ市	-	-	-	-	-	-	-	-	-	-	
		淡路市	-	-	-	-	-	-	-	-	-	-	
		計	-	-	-	-	-	1	0.04	66,860,000	-	-	
県計	本工事費等	1	0.59	3,286,800	5	54.19	27,434,268	14	3.52	1,054,266,460	1	0.07	37,982,000
	事務費	-	-	-	-	-	-	-	-	-	-	-	
	事業費	-	-	3,286,800	-	-	27,434,268	-	-	1,054,266,460	-	-	37,982,000

1. 令和5年度に繰り越した繰越明許費(事業費:公共2,284,517千円、県単716,507千円)を含む。
2. 県単独補助治山については、県予算額ベース
3. 公共治山事業の事務費については、全体額を合計欄に記載し、県単独治山事業の事務費については、県営事業の欄に記載している。

県民局名	事務所名	項目 市町名	公 共 計		
			箇所	面積	本工事費等
本庁	治山	全県	-	-	-
		計	-	-	-
神戸	神戸(六甲)	神戸市	3	0.72	292,450,208
		尼崎市	-	-	-
		西宮市	-	-	-
		芦屋市	-	-	-
		伊丹市	-	-	-
		宝塚市	-	-	-
		川西市	1	0.15	90,800,000
		三田市	2	0.64	228,528,000
		猪名川町	3	0.53	280,863,000
		計	9	2.04	892,641,208
東播磨	加古川	明石市	-	-	-
		加古川市	-	-	-
		高砂市	1	31.25	11,770,000
		稲美町	-	-	-
		播磨町	-	-	-
		計	1	31.25	11,770,000
北播磨	加東	西脇市	-	-	-
		三木市	-	-	-
		小野市	-	-	-
		加西市	-	-	-
		加東市	-	-	-
		多可町	5	0.39	221,044,000
計	5	0.39	221,044,000		
中播磨	姫路	姫路市	4	2.73	163,993,200
		神河町	1	-	17,497,700
		市川町	1	0.01	31,010,500
		福崎町	-	-	-
		計	6	2.74	212,501,400
西播磨	光都	姫路市	-	-	-
		相生市	1	5.20	2,519,000
		たつの市	-	-	-
		赤穂市	1	0.01	24,960,000
		宍粟市	4	6.62	254,581,568
		太子町	-	-	-
		上郡町	-	-	-
		佐用町	-	-	-
計	6	11.83	282,060,568		
但馬	豊岡	豊岡市	2	0.23	170,853,000
		香美町	4	0.49	283,737,617
		新温泉町	-	-	-
		計	6	0.72	454,590,617
	朝来	養父市	3	6.75	217,078,800
		朝来市	7	8.09	447,633,689
計	10	14.84	664,712,489		
丹波	丹波	丹波篠山市	2	0.49	112,982,000
		丹波市	9	2.57	691,493,943
		計	11	3.06	804,475,943
淡路	洲本	洲本市	2	0.04	86,954,800
		南あじ市	-	-	-
		淡路市	-	-	-
		計	2	0.04	86,954,800
県計	本工事費等	56	66.91	3,630,751,025	
	事務費	-	-	209,064,551	
	事業費	-	-	3,839,815,576	

- 令和5年度に繰り越した繰越明許費(事業費:公共2,284,517千円、県単716,507千円)を含む。
- 県単独補助治山については、県予算額ベース
- 公共治山事業の事務費については、全体額を合計欄に記載し、県単独治山事業の事務費については、県営事業の欄に記載している。

県民局名	事務所名	項目 市町名	県 単 独 治 山					県 単 独 緊 急 治 山						
			県 単 独 県 営 治 山			県 単 独 補 助 治 山		県 単 独 緊 急 防 災			県 単 独 緊 急 防 災 (緊 急 分)			
			箇所	面積	本工事費等	箇所	面積	本工事費等	箇所	面積	本工事費等	箇所	面積	本工事費等
本庁	治山	全県	-	-	-	-	-	-	-	-	-	-	-	
		計	-	-	-	-	-	-	-	-	-	-	-	
神戸	神戸(六甲)	神戸市	1	-	6,668,200	2	-	47,176,000	-	-	-	8	1.06	254,840,200
		尼崎市	-	-	-	-	-	-	-	-	-	-	-	-
		西宮市	-	-	-	-	-	-	-	-	-	-	-	-
		芦屋市	-	-	-	-	-	-	-	-	-	2	0.10	15,730,000
		伊丹市	-	-	-	-	-	-	-	-	-	-	-	-
		宝塚市	-	-	-	-	-	-	-	-	-	-	-	-
		川西市	-	-	-	-	-	-	-	-	-	-	-	-
		三田市	1	0.10	29,723,300	-	-	-	-	-	-	-	-	-
		猪名川町	1	-	5,914,000	1	-	28,598,000	-	-	-	-	-	-
		計	3	0.10	42,305,500	3	-	75,774,000	-	-	-	10	1.16	270,570,200
東播磨	加古川	明石市	-	-	-	-	-	-	-	-	-	-	-	
		加古川市	1	-	7,849,000	-	-	-	-	-	-	-	-	
		高砂市	-	-	-	-	-	-	-	-	-	-	-	
		稲美町	-	-	-	-	-	-	-	-	-	-	-	
		播磨町	-	-	-	-	-	-	-	-	-	-	-	
		計	1	-	7,849,000	-	-	-	-	-	-	-	-	
北播磨	加東	西脇市	2	0.94	1,602,700	-	-	-	-	-	-	1	-	15,950,000
		三木市	-	-	-	-	-	-	-	-	-	-	-	
		小野市	-	-	-	-	-	-	-	-	-	-	-	
		加西市	-	-	-	1	-	12,000,000	-	-	-	2	-	13,836,900
		加東市	-	-	-	-	-	-	-	-	-	-	-	
		多可町	-	-	-	-	-	-	-	-	-	4	0.20	68,435,400
計	2	0.94	1,602,700	1	-	12,000,000	-	-	-	7	0.20	98,222,300		
中播磨	姫路	姫路市	1	0.01	12,997,600	1	-	14,588,000	2	0.15	54,514,100	-	-	-
		神河町	-	-	-	-	-	-	1	-	6,891,500	-	-	-
		市川町	1	0.01	9,431,000	-	-	-	2	0.02	48,192,000	-	-	-
		福崎町	-	-	-	1	-	3,478,000	-	-	-	-	-	-
		計	2	0.02	22,428,600	2	-	18,066,000	5	0.17	109,597,600	-	-	-
西播磨	光都	姫路市	-	-	-	-	-	-	-	-	-	-	-	
		相生市	-	-	-	-	-	-	-	-	-	-	-	
		たつの市	-	-	-	-	-	-	-	-	-	-	-	
		赤穂市	-	-	-	1	-	2,300,000	2	0.01	63,564,300	-	-	-
		宍粟市	-	-	-	1	-	4,496,000	1	-	14,616,000	-	-	-
		太子町	-	-	-	-	-	-	-	-	-	-	-	
		上郡町	-	-	-	2	-	3,840,000	-	-	-	-	-	
		佐用町	-	-	-	-	-	-	2	0.60	5,379,000	-	-	-
		計	-	-	-	4	-	10,636,000	5	0.61	83,559,300	-	-	-
但馬	豊岡	豊岡市	2	0.01	21,917,000	-	-	-	9	0.50	299,412,900	2	-	25,000,000
		香美町	2	-	10,448,900	-	-	-	2	0.05	59,516,600	-	-	-
		新温泉町	1	-	1,538,900	1	-	11,673,000	-	-	-	-	-	
		計	5	0.01	33,904,800	1	-	11,673,000	11	0.55	358,929,500	2	-	25,000,000
	朝来	養父市	-	-	-	-	-	-	6	-	179,982,800	-	-	-
		朝来市	2	-	1,575,832	-	-	-	3	-	24,422,179	-	-	-
計	2	-	1,575,832	-	-	-	9	-	204,404,979	-	-	-		
丹波	丹波	丹波篠山市	-	-	-	1	-	3,153,000	-	-	-	4	0.30	104,455,900
		丹波市	1	0.10	5,652,900	-	-	-	-	-	-	8	0.30	184,242,257
		計	1	0.10	5,652,900	1	-	3,153,000	-	-	-	12	0.60	288,698,157
淡路	洲本	洲本市	-	-	-	-	-	1	-	3,709,200	-	-	-	
		南あわじ市	-	-	-	-	-	-	-	-	-	-	-	
		淡路市	-	-	-	1	-	4,969,000	1	-	594,000	-	-	
		計	-	-	-	1	-	4,969,000	2	-	4,303,200	-	-	
県計	事業費	本工事費等	16	1.17	115,319,332	13	-	136,271,000	32	1.33	760,794,579	31	1.96	682,490,657
		事務費	-	-	149,599,646	-	-	-	-	-	19,105,421	-	-	17,409,343
		事業費	-	-	264,918,978	-	-	136,271,000	-	-	779,900,000	-	-	699,900,000

1. 令和5年度に繰り越した繰越明許費(事業費:公共2,284,517千円、県単716,507千円)を含む。
2. 県単独補助治山については、県予算額ベース
3. 公共治山事業の事務費については、全体額を合計欄に記載し、県単独治山事業の事務費については、県営事業の欄に記載している。

県民局名	事務所名	項目 市町名	県 単 計		
			箇所	面積	本工事費等
本庁	治山	全県	-	-	-
		計	-	-	-
神戸	神戸(六甲)	神戸市	11	1.06	308,684,400
		尼崎市	-	-	-
		西宮市	-	-	-
		芦屋市	2	0.10	15,730,000
		伊丹市	-	-	-
		宝塚市	-	-	-
		川西市	-	-	-
		三田市	1	0.10	29,723,300
		猪名川町	2	-	34,512,000
		計	16	1.26	388,649,700
東播磨	加古川	明石市	-	-	-
		加古川市	1	-	7,849,000
		高砂市	-	-	-
		稲美町	-	-	-
		播磨町	-	-	-
		計	1	-	7,849,000
北播磨	加東	西脇市	3	0.94	17,552,700
		三木市	-	-	-
		小野市	-	-	-
		加西市	3	-	25,836,900
		加東市	-	-	-
		多可町	4	0.20	68,435,400
計	10	1.14	111,825,000		
中播磨	姫路	姫路市	4	0.16	82,099,700
		神河町	1	-	6,891,500
		市川町	3	0.03	57,623,000
		福崎町	1	-	3,478,000
		計	9	0.19	150,092,200
西播磨	光都	姫路市	-	-	-
		相生市	-	-	-
		たつの市	-	-	-
		赤穂市	3	0.01	65,864,300
		宍粟市	2	-	19,112,000
		太子町	-	-	-
		上郡町	2	-	3,840,000
		佐用町	2	0.60	5,379,000
計	9	0.61	94,195,300		
但馬	豊岡	豊岡市	13	0.51	346,329,900
		香美町	4	0.05	69,965,500
		新温泉町	2	-	13,211,900
		計	19	0.56	429,507,300
	朝来	養父市	6	-	179,982,800
		朝来市	5	-	25,998,011
		計	11	-	205,980,811
丹波	丹波	丹波篠山市	5	0.30	107,608,900
		丹波市	9	0.40	189,895,157
		計	14	0.70	297,504,057
淡路	洲本	洲本市	1	-	3,709,200
		南あわじ市	-	-	-
		淡路市	2	-	5,563,000
計	3	-	9,272,200		
県計		本工事費等	92	4.46	1,694,875,568
		事務費	-	-	186,114,410
		事業費	-	-	1,880,989,978

- 令和5年度に繰り越した繰越明許費(事業費:公共2,284,517千円、県単716,507千円)を含む。
- 県単独補助治山については、県予算額ベース
- 公共治山事業の事務費については、全体額を合計欄に記載し、県単独治山事業の事務費については、県営事業の欄に記載している。

XVI 保安林

第1表 市町別保安林面積

県 民 局 名	事 務 所 名	保安 林種	保安林面積																
			水かん	土流	土崩	飛砂	防風	潮害	干害	雪崩	落石	防火	魚つき	航行	保健	風致	合計		
神 戸	神 戸	神戸市	— (9) — 62	— (122) — 1,755	— — — 2,216	— — — —	— — — —	— — — —	— — — 109	— — — —	— — — —	— — — 3	— — — 6	— — — 88	— — — 12	— — — 12	[(118)] (132) [1,213] 4,252		
		小計	— — — 62	— (122) — 1,755	— — — 2,216	— — — —	— — — —	— — — —	— — — 109	— — — —	— — — —	— — — —	— — — 3	— — — 6	— — — 88	— — — 12	— — — 12	[(118)] (122) [1,213] 4,252	
阪 神 北	阪 神 北	西宮市	— — — 1,164	— (188) — 1,164	— — — 19	— — — —	— — — —	— — — —	— — — —	— — — —	— — — —	— — — —	— — — 72	— — — 2	— — — 2	— — — —	[(197)] (197) [23] 1,257		
		芦屋市	— — — 321	— (122) — 321	— — — 2	— — — —	— — — —	— — — —	— — — —	— — — —	— — — —	— — — —	— — — —	— — — —	— — — —	— — — —	[(122)] (122) [136] 323		
		伊丹市	— — — —	— — — —	— — — —	— — — —	— — — —	— — — —	— — — —	— — — —	— — — —	— — — —	— — — —	— — — —	— — — —	— — — —	— — — —	— — — —	
		宝塚市	— — — 612	— (248) — 612	— — — —	— — — —	— — — —	— — — —	— — — —	— — — —	— — — —	— — — —	— — — —	— — — —	— — — 11	— — — 10	— — — —	[(248)] (248) [10] 633	
		川西市	— — — —	— — — —	— — — —	— — — —	— — — —	— — — —	— — — —	— — — —	— — — —	— — — —	— — — —	— — — —	— — — —	— — — —	— — — —	— — — —	
		三田市	— (123) 2,903	— (49) 185	— — 1	— — —	— — —	— — —	— — —	— — —	— — —	— — —	— — —	— — —	— — —	— — —	— — 1	— — —	(173) 3,090
		猪名川町	— — — —	— — — —	— — — —	— — — —	— — — —	— — — —	— — — —	— — — —	— — — —	— — — —	— — — —	— — — —	— — — —	— — — —	— — — 1	— — — 72	
		小計	— (123) — 2,903	— (608) — 1,755	— — — 22	— — — —	— — — —	— — — —	— — — —	— — — —	— — — —	— — — —	— — — —	— — — 72	— — — 13	— — — 12	— — — —	[(567)] (740) [159] 5,380	
東 播 磨	加 古 川	明石市	— — — —	— — — —	— — — —	— — — —	— — — —	— — — —	— — — —	— — — —	— — — —	— — — —	— — — —	— — — —	— — — —	— — — —	— — — —		
		加古川市	— — — —	— (426) — 1,406	— — — 38	— — — —	— — — —	— — — —	— — — —	— — — —	— — — —	— — — —	— — — —	— — — —	— — — —	— — — —	— — — —		
		高砂市	— — — —	— (72) — 79	— — — —	— — — —	— — — —	— — — —	— — — —	— — — —	— — — —	— — — —	— — — —	— — — —	— — — —	— — — —	— — — —	— — — —	
		小計	— — — —	— (498) — 1,488	— — — 38	— — — —	— — — —	— — — —	— — — —	— — — —	— — — —	— — — —	— — — —	— — — —	— — — —	— — — —	— — — —	— — — —	
		加東市	— — — —	— (1,034) — 1,150	— — — 550	— — — —	— — — —	— — — —	— — — —	— — — —	— — — —	— — — —	— — — —	— — — —	— — — —	— — — —	— — — —	— — — —	
北 播 磨	加 東	西脇市	— 1,638	— 2,147	— 4	— — — —	— — — —	— — — —	— — — —	— — — —	— — — —	— — — —	— — — —	— — — —	— — — —	— — — —	— — — —		
		三木市	— — — —	— 160 — (45)	— 3 — —	— — — —	— — — —	— — — —	— — — —	— — — —	— — — —	— — — —	— — — —	— — — —	— — — —	— — — —	— — — —		
		小野市	— — — —	— 158 — —	— 55 — —	— — — —	— — — —	— — — —	— — — —	— — — —	— — — —	— — — —	— — — —	— — — —	— — — —	— — — —	— — — —	— — — —	
		加西市	— — — —	— 1,540 — —	— 13 — —	— — — —	— — — —	— — — —	— — — —	— — — —	— — — —	— — — —	— — — —	— — — —	— — — —	— — — —	— — — —	— — — —	
		加東市	— — — —	— (1,034) — 1,150	— — — 550	— — — —	— — — —	— — — —	— — — —	— — — —	— — — —	— — — —	— — — —	— — — —	— — — —	— — — —	— — — —	— — — —	
		多可町	— (60) 5,433	— — 1,057	— — 10	— — —	— — —	— — —	— — —	— — —	— — —	— — —	— — —	— — —	— — —	— — —	— — —	— — —	
		小計	— (60) — 7,592	— (1,079) — 6,212	— — — 634	— — — —	— — — —	— — — —	— — — —	— — — —	— — — —	— — — —	— — — —	— — — —	— — — —	— — — —	— — — —	— — — —	
中 播 磨	姫 路	姫路市	— (207) 4,811	— (449) 3,677	— — 99	— — —	— — —	— — —	— — —	— — —	— — —	— — —	— — —	— — —	— — —	— — —	— — —		
		神河町	— (177) 8,765	— — 440	— — 7	— — —	— — —	— — —	— — —	— — —	— — —	— — —	— — —	— — —	— — —	— — —	— — —		
		市川町	— (57) 1,387	— — 298	— — 6	— — —	— — —	— — —	— — —	— — —	— — —	— — —	— — —	— — —	— — —	— — —	— — —		
		福崎町	— — 265	— — 299	— — 11	— — —	— — —	— — —	— — —	— — —	— — —	— — —	— — —	— — —	— — —	— — —	— — —		
		小計	— (441) — 15,227	— (449) — 4,716	— — — 124	— — — —	— — — —	— — — —	— — — —	— — — —	— — — —	— — — —	— — — —	— — — —	— — — —	— — — —	— — — —	— — — —	
		— — — —	— — — —	— — — —	— — — —	— — — —	— — — —	— — — —	— — — —	— — — —	— — — —	— — — —	— — — —	— — — —	— — — —	— — — —	— — — —	— — — —	

裸書きは民有林保安林面積、()は国有林及び官行造林地保安林面積。
[]は同一箇所でも2種類以上の保安林に指定されている兼種保安林面積。
四捨五入のため、内訳数字と計との合計数字が一致しない場合がある。

県民局名	事務所名	保安林種 市町名	保安林面積														合計
			水かん	土流	土崩	飛砂	防風	潮害	干害	雪崩	落石	防火	魚つき	航行	保健	風致	
西播磨	光都	相生市	—	—	—	—	—	—	—	—	—	—	(2)	—	—	—	(2)
		赤穂市	—	—	—	—	—	—	—	—	—	—	—	—	[357]	—	[357]
		上郡町	169	830	205	—	10	17	—	—	—	—	6	32	—	10	1,276
		佐用町	—	—	—	—	—	—	—	—	—	—	—	—	—	—	(107)
		たつの市	7,731	859	19	—	—	—	—	—	—	—	—	—	[197]	—	[197]
		宍粟市	—	—	—	—	—	—	—	—	—	—	—	—	—	—	(107)
		太子町	—	—	—	—	—	—	—	—	—	—	—	—	—	—	[197]
		小計	515	1,933	181	—	—	—	—	—	—	—	—	—	—	—	1,265
		豊岡市	(12,933)	—	—	—	—	—	—	—	—	—	—	—	—	—	(240)
		香美町	21,771	1,711	90	—	—	—	—	—	—	—	—	—	—	—	23,719
但馬	豊岡	豊岡市	—	(4)	—	—	—	—	—	—	—	—	—	—	—	(4)	
		香美町	—	—	—	—	—	—	—	—	—	—	—	—	[76]	—	[76]
		新温泉町	1	247	—	—	—	—	—	—	—	—	—	—	—	—	248
		小計	30,192	7,131	683	—	10	17	—	—	—	—	—	—	—	—	(280)
		養父市	(720)	—	—	—	—	—	—	—	—	—	—	—	—	—	(720)
		香美町	—	[156]	—	—	—	—	—	—	—	—	—	—	[112]	—	[268]
		新温泉町	18,150	1,570	323	5	—	—	—	—	—	—	—	—	—	18	20,374
		小計	(1,606)	(275)	—	—	—	—	—	—	—	—	—	—	—	—	(275)
		朝来市	11,481	697	104	—	—	—	—	—	—	—	—	—	—	—	(1,910)
		朝来市	(1,404)	—	—	—	—	—	—	—	—	—	—	—	—	—	(1,404)
小計	6,631	550	295	6	1	—	—	—	—	—	—	—	—	—	7,884		
朝来	朝来	養父市	—	—	—	—	—	—	—	—	—	—	—	—	—	—	(1,404)
		朝来市	—	—	—	—	—	—	—	—	—	—	—	—	—	—	[243]
		小計	(3,730)	(275)	—	—	—	—	—	—	—	—	—	—	—	—	(275)
		養父市	36,262	2,817	721	11	1	—	—	—	—	—	—	—	—	—	41,214
		朝来市	—	[156]	—	—	—	—	—	—	—	—	—	—	—	—	(4,034)
		小計	(1,181)	(5)	—	—	—	—	—	—	—	—	—	—	—	—	(1,181)
		朝来市	12,285	1,724	100	—	—	—	—	—	—	—	—	—	—	—	14,177
		小計	(1,515)	(5)	—	—	—	—	—	—	—	—	—	—	—	—	(1,520)
		朝来市	11,478	2,265	117	—	—	—	—	—	—	—	—	—	—	—	13,876
		小計	23,763	3,989	217	—	—	—	—	—	—	—	—	—	—	—	28,053
丹波	丹波	丹波篠山市	(5,244)	(280)	—	—	—	—	—	—	—	—	—	—	—	(628)	
		丹波市	—	[156]	—	—	—	—	—	—	—	—	—	—	—	(5,554)	
		小計	60,025	6,806	938	11	1	—	—	—	—	—	—	—	—	—	69,266
		丹波篠山市	(305)	—	—	—	—	—	—	—	—	—	—	—	—	—	(305)
		丹波市	—	—	—	—	—	—	—	—	—	—	—	—	—	—	(899)
		小計	4,327	731	11	—	—	—	—	—	—	—	—	—	—	—	5,225
		丹波市	(899)	—	—	—	—	—	—	—	—	—	—	—	—	—	(899)
		小計	10,447	2,248	43	—	—	—	—	—	—	—	—	—	—	—	12,800
		丹波市	(1,204)	—	—	—	—	—	—	—	—	—	—	—	—	—	(1,204)
		小計	14,774	2,979	54	—	—	—	—	—	—	—	—	—	—	—	18,025
淡路	洲本	洲本市	(715)	—	—	—	—	—	—	—	—	—	—	—	—	(715)	
		南あわじ市	—	[33]	—	—	—	—	—	—	—	—	—	—	—	—	[908]
		淡路市	—	—	—	—	—	—	—	—	—	—	—	—	—	—	(454)
		小計	1,682	210	7	—	1	—	—	—	—	—	—	—	—	—	1,997
		南あわじ市	(417)	—	—	—	—	—	—	—	—	—	—	—	—	—	(454)
		淡路市	—	—	—	—	—	—	—	—	—	—	—	—	—	—	[156]
		小計	2,365	936	57	5	2	—	—	—	—	—	—	—	—	—	3,507
		淡路市	—	—	—	—	—	—	—	—	—	—	—	—	—	—	[30]
		小計	—	192	24	—	5	1	—	—	—	—	—	—	—	—	251
		淡路市	(1,132)	—	—	—	—	—	—	—	—	—	—	—	—	—	(1,169)
小計	—	[33]	—	—	—	—	—	—	—	—	—	—	—	—	[1,094]		
県計	洲本市	4,047	1,338	88	5	8	—	—	—	—	—	—	—	—	—	5,756	
	淡路市	—	—	—	—	—	—	—	—	—	—	—	—	—	—	(1,169)	
県計			(21,218)	(3,286)	(9)	—	—	—	—	—	—	—	—	—	—	(24,704)	
淡路市			—	[189]	—	—	—	—	—	—	—	—	—	—	—	[8,832]	
淡路市			134,823	34,783	4,798	16	19	18	263	281	61	37	1,027	1,133	123	177,464	

淡書きは私有林保安林面積、()は国有林及び官行造林地保安林面積。
 []は同一箇所でも2種類以上の保安林に指定されている兼種保安林面積。
 四捨五入のため、内訳数字と計との合計数字が一致しない場合がある。

第2表 指定及び解除状況

(令和4年4月～令和5年3月)

県民局名	事務所名	指 定		解 除		備 考
		件 数	面 積 ha	件 数	面 積 ha	
神 戸	神 戸	1	9	-	-	
阪神北	阪 神	-	-	-	-	
東播磨	加古川	-	-	-	-	
北播磨	加 東	1	3	-	-	
中播磨	姫 路	-	-	1	0	
西播磨	光 都	6	76	-	-	
但 馬	豊 岡	52	1,344	-	-	
	朝 来	4	42	2	0	
丹 波	丹 波	-	-	-	-	
淡 路	洲 本	-	-	2	0	
県 計		64	1,475	5	1	

(注) 四捨五入のため、内訳数字と計との合計数字が一致しない場合がある。

XVII 林地開発

第1表 林地開発許可状況

(単位:件、面積 ha)

県民局名	事務所名	市町名	開発行為の目的		太陽光発電施設の設置	住宅用地の造成	別荘地の造成	ゴルフ場の設置	レジャー施設の設置	農用地の造成	土石等の採掘	道路の新設又は改築		その他		計			
			工場・事業場用地の造成																
阪神北	阪神	西宮市	—	—	1	2	—	—	—	—	—	—	—	—	—	—	1	2	
			(—)	(—)	(3)	(—)	(—)	(—)	(—)	(—)	(—)	(—)	(—)	(—)	(—)	(—)	(3)	(3)	
東播磨	加古川	加古川市	—	—	1	4	—	—	—	—	—	—	—	—	—	—	1	4	
			(—)	(—)	(5)	(—)	(—)	(—)	(—)	(—)	(—)	(—)	(—)	(—)	(—)	(—)	(5)	(5)	
北播磨	加東	三木市	1	8	—	—	—	—	—	—	—	—	—	—	—	—	1	8	
			(10)	(—)	(—)	(—)	(—)	(—)	(—)	(—)	(—)	(—)	(—)	(—)	(—)	(—)	(10)	(10)	
西播磨	光都	宍粟市	1	6	—	—	—	—	—	—	—	—	—	—	—	—	1	6	
			(11)	(—)	(—)	(—)	(—)	(—)	(—)	(—)	(—)	(—)	(—)	(—)	(—)	(—)	(11)	(11)	
但馬	豊岡	豊岡市	—	—	—	—	—	—	—	—	—	—	—	—	1	3	1	3	
			(—)	(—)	(—)	(—)	(—)	(—)	(—)	(—)	(—)	(—)	(—)	(—)	(8)	(8)	(8)	(8)	
淡路	洲本	洲本市	—	—	—	—	—	—	—	—	—	1	3	—	—	—	1	3	
			(—)	(—)	(—)	(—)	(—)	(—)	(—)	(—)	(—)	(6)	(6)	(—)	(—)	(—)	(6)	(6)	
計			2	14	2	6	—	—	—	—	—	1	3	—	—	1	3	6	26
			(21)	(8)	(—)	(—)	(—)	(—)	(—)	(—)	(—)	(6)	(6)	(—)	(—)	(8)	(8)	(43)	(43)

注1 ()内は開発行為をしようとする森林面積である。

第2表 林地開発協議状況

(単位:件、面積 ha)

県民局名	事務所名	市町名	開発行為の目的		太陽光発電施設の設置	学校、博物館用地の造成	住宅用地の造成	レジャー施設の設置	農用地の造成	土石等の採掘	道路の新設又は改築		鉄道・軌道・索道の新設又は改築		ダム等の設置	その他		計		
			工場・事業場用地の造成																	
北播磨	加東	三木市	—	—	—	—	—	—	—	—	1	2	—	—	—	—	—	1	2	
			(—)	(—)	(—)	(—)	(—)	(—)	(—)	(—)	(2)	(2)	(—)	(—)	(—)	(—)	(—)	(2)	(2)	
北播磨	加東	小野市	—	—	—	—	—	—	—	—	1	5	—	—	—	—	—	1	5	
			(—)	(—)	(—)	(—)	(—)	(—)	(—)	(—)	(5)	(5)	(—)	(—)	(—)	(—)	(—)	(5)	(5)	
北播磨	加東	多可町	1	2	—	—	—	—	—	—	—	—	—	—	—	—	—	1	2	
			(3)	(—)	(—)	(—)	(—)	(—)	(—)	(—)	(—)	(—)	(—)	(—)	(—)	(—)	(—)	(3)	(3)	
但馬	豊岡	豊岡市	—	—	—	—	—	—	—	—	—	—	—	—	—	—	1	9	1	9
			(—)	(—)	(—)	(—)	(—)	(—)	(—)	(—)	(—)	(—)	(—)	(—)	(—)	(—)	(16)	(16)	(16)	(16)
淡路	洲本	淡路市	—	—	—	—	—	—	—	—	1	2	—	—	—	—	—	1	2	
			(—)	(—)	(—)	(—)	(—)	(—)	(—)	(—)	(2)	(2)	(—)	(—)	(—)	(—)	(—)	(2)	(2)	
計			1	2	—	—	—	—	—	—	3	9	—	—	—	—	1	9	5	20
			(3)	(—)	(—)	(—)	(—)	(—)	(—)	(—)	(9)	(9)	(—)	(—)	(—)	(—)	(16)	(16)	(28)	(28)

注1 ()内は開発行為をしようとする森林面積である。

XVIII 林業行政機構及び人員

第3表 令和元年7月1日現在

所 属		事務職	技術職	合 計
総	計	21	189	210
	農 政 環 境 部	21	77	98
	森林参事		1	1
	林 務 課	3	18	21
	課長		1	1
	副課長	1	1	2
	林政調整班	2	4	6
	造林計画班		6	6
	木材利用班		6	6
	(公社)兵庫みどり公社派遣		3	3
	豊かな森づくり課	4	11	15
	課長		1	1
	森林保全室長		1	1
	副課長兼森づくり普及班長	1		1
	副課長		1	1
	森づくり普及班	3	1	4
	森づくり整備班		3	3
	森林保全班		4	4
	治 山 課	2	11	13
	課長		1	1
	副課長	1	1	2
	計画班	1	3	4
	治山林道班		6	6
	鳥獣対策課	5	4	9
	課長		1	1
	副課長兼鳥獣保護管理班長		1	1
	鳥獣保護管理班	3	1	4
	被害対策班	2	1	3
	農林水産技術総合センター 森林林業技術センター	3	14	17
	所長		1	1
	副所長	1		1
	所付	2		2
	森林活用部		7	7
	木材利用部		6	6
	森林動物研究センター	2	7	9
	次長		1	1
	所長補佐兼総務課長	1		1
	業務部	1	6	7
	県立森林大学校	2	8	10
	校長		1	1
	副校長	1		1
	主任森林教育専門員		1	1
	総務課	1		1
	教務課		4	4
	研修課		2	2

所 属		事務職	技術職	合 計
	神戸県民センター 神戸農林振興事務所		13	13
		森林課	5	5
		六甲治山事務所	8	8
		所長	1	1
		所長補佐兼工務第1課長	1	1
		工務第1課	3	3
		工務第2課	3	3
	阪神北県民局 阪神農林振興事務所		4	4
		里山・森林課	4	4
	東播磨県民局 加古川農林水産振興事務所		4	4
		副所長	1	1
		森林課	3	3
	北播磨県民局 加東農林振興事務所		10	10
		副所長	1	1
		所長補佐兼森林課長	1	1
		森林課	8	8
	中播磨県民センター 姫路農林水産振興事務所		10	10
		森林課	10	10
	西播磨県民局 光都農林振興事務所		20	20
		副所長	1	1
所長補佐兼森林第1課長		1	1	
森林第1課		9	9	
森林第2課		7	7	
	林道建設課	3	3	
但馬県民局			33	33
	豊岡農林水産振興事務所		13	13
	森林課		13	13
	朝来農林振興事務所		20	20
	所長補佐兼森林第1課長		1	1
	森林第1課		7	7
	森林第2課		7	7
	林道建設課		5	5
丹波県民局 丹波農林振興事務所			11	11
	森林課		11	11
淡路県民局 洲本農林水産振興事務所			7	7
	所長		1	1
	所長補佐兼森林課長		1	1
	森林課		6	6

XVIII 林業行政機構及び人員

第4表 令和2年7月1日現在

所 属		事務職	技術職	合 計
総	計	21	188	209
	農 政 環 境 部	21	78	99
	森林参事		1	1
	林 務 課	3	18	21
	課長		1	1
	副課長	1	1	2
	林政調整班	2	4	6
	造林計画班		6	6
	木材利用班		6	6
	(公社)兵庫みどり公社派遣		4	4
	豊かな森づくり課	4	11	15
	課長		1	1
	森林保全室長		1	1
	副課長兼森づくり普及班長	1		1
	副課長		1	1
	森づくり普及班	3	1	4
	森づくり整備班		3	3
	森林保全班		4	4
	治 山 課	2	11	13
	課長		1	1
	副課長	1	1	2
	計画班	1	3	4
	治山林道班		6	6
	鳥獣対策課	5	4	9
	課長		1	1
	副課長兼鳥獣保護管理班長		1	1
	鳥獣保護管理班	3	1	4
	被害対策班	2	1	3
	農林水産技術総合センター 森林林業技術センター	3	14	17
	所長		1	1
	副所長	1		1
	所付	2		2
	森林活用部		7	7
	木材利用部		6	6
	森林動物研究センター	2	7	9
	次長		1	1
	所長補佐兼総務課長	1		1
	業務部	1	6	7
	県立森林大学校	2	8	10
	校長		1	1
	副校長	1		1
	主任森林教育専門員		1	1
	総務課	1		1
	教務課		4	4
	研修課		2	2

所 属		事務職	技術職	合 計	
	神戸県民センター 神戸農林振興事務所		13	13	
		森林課	5	5	
		六甲治山事務所	所長	1	1
			所長補佐兼工務第1課長	1	1
			工務第1課	2	2
			工務第2課	4	4
	阪神北県民局 阪神農林振興事務所		3	3	
		里山・森林課	3	3	
	東播磨県民局 加古川農林水産振興事務所		4	4	
		副所長	1	1	
	北播磨県民局 加東農林振興事務所	森林課	3	3	
		所長補佐兼森林課長	8	8	
	中播磨県民センター 姫路農林水産振興事務所	森林課	1	1	
			7	7	
	西播磨県民局 光都農林振興事務所		10	10	
		森林課	10	10	
		副所長	21	21	
		所長補佐兼森林第1課長	1	1	
		森林第1課	1	1	
	但馬県民局	森林第2課	9	9	
森林第2課		7	7		
林道建設課		3	3		
		33	33		
豊岡農林水産振興事務所		13	13		
丹波県民局 丹波農林振興事務所	森林課	13	13		
	朝来農林振興事務所	20	20		
	所長補佐兼森林第1課長	1	1		
	森林第1課	8	8		
	森林第2課	6	6		
淡路県民局 洲本農林水産振興事務所	林道建設課	5	5		
		11	11		
丹波県民局 丹波農林振興事務所	森林課	11	11		
		7	7		
淡路県民局 洲本農林水産振興事務所	所長	1	1		
	所長補佐兼森林課長	1	1		
	森林課	5	5		

XVIII 林業行政機構及び人員

第5表 令和3年7月1日現在

所 属		事務職	技術職	合 計
総	計	19	189	208
	農 政 環 境 部	19	79	98
	森林参事		1	1
	林 務 課	3	18	21
	課長		1	1
	副課長	1	1	2
	林政調整班	2	4	6
	造林計画班		6	6
	木材利用班		6	6
	(公社)ひょうご農林機構派遣		3	3
	豊かな森づくり課	3	12	15
	課長		1	1
	森林保全室長		1	1
	副課長兼森づくり普及班長	1		1
	副課長		1	1
	森づくり普及班	2	2	4
	森づくり整備班		3	3
	森林保全班		4	4
	治 山 課	2	11	13
	課長		1	1
	副課長	1	1	2
	計画班	1	3	4
	治山林道班		6	6
	鳥獣対策課	4	4	8
	課長		1	1
	副課長兼鳥獣保護管理班長		1	1
	鳥獣保護管理班	2	1	3
	被害対策班	2	1	3
	農林水産技術総合センター 森林林業技術センター	3	14	17
	所長		1	1
	副所長	1		1
	所付	2		2
	森林活用部		6	6
	木材利用部		7	7
	森林動物研究センター	2	8	10
	次長		1	1
	業務部副部長		1	1
	所長補佐兼総務課長	1		1
	業務部	1	6	7
	県立森林大学校	2	8	10
	校長		1	1
	副校長	1		1
	主任森林教育専門員		1	1
	総務課	1		1
	教務課		4	4
	研修課		2	2

所 属		事務職	技術職	合 計
	神戸県民センター 神戸農林振興事務所		12	12
	森林課		5	5
	六甲治山事務所		7	7
	所長		1	1
	所長補佐兼工務第1課長		1	1
	工務第1課		2	2
	工務第2課		3	3
	阪神北県民局 阪神農林振興事務所		3	3
	里山・森林課		3	3
	東播磨県民局 加古川農林水産振興事務所		4	4
	副所長		1	1
	森林課		3	3
	北播磨県民局 加東農林振興事務所		9	9
	副所長		1	1
	所長補佐兼森林課長		1	1
	森林課		7	7
	中播磨県民センター 姫路農林水産振興事務所		10	10
森林課		10	10	
西播磨県民局 光都農林振興事務所		20	20	
副所長		1	1	
所長補佐兼森林第1課長		1	1	
森林第1課		8	8	
森林第2課		7	7	
林道建設課		3	3	
但馬県民局		35	35	
豊岡農林水産振興事務所		13	13	
森林課		13	13	
朝来農林振興事務所		22	22	
所長		1	1	
所長補佐兼森林第1課長		1	1	
森林第1課		7	7	
森林第2課		8	8	
林道建設課		5	5	
丹波県民局 丹波農林振興事務所		11	11	
森林課		11	11	
淡路県民局 洲本農林水産振興事務所		6	6	
所長補佐兼森林課長		1	1	
森林課		5	5	

XVIII 林業行政機構及び人員

第5表 令和4年7月1日現在

所 属		事務職	技術職	合 計
総 計		19	188	207
	農 林 水 産 部	13	63	76
	林 務 課	4	21	25
	課長		1	1
	林政企画官	1		1
	副課長	1		1
	副課長兼森林整備計画班長		1	1
	林政調整班	2	4	6
	森林整備計画班		8	8
	木材利用班		7	7
	(公社)ひょうご農林機構派遣		4	4
	治 山 課	4	18	22
	課長		1	1
	副課長	1	1	2
	計画班	1	3	4
	治山班		3	3
	森づくり普及班	2	2	4
	森づくり整備班		4	4
	森林保全班		4	4
	農林水産技術総合センター 森林林業技術センター	3	12	15
所長		1	1	
副所長	1		1	
所付	2		2	
森林活用部		5	5	
木材利用部		6	6	
県立森林大学校	2	8	10	
校長		1	1	
副校長	1		1	
主任森林教育専門員		1	1	
総務課	1		1	
教務課		4	4	
研修課		2	2	
環 境 部	6	13	19	
自然・鳥獣共生課	4	6	10	
課長	1		1	
鳥獣対策官		1	1	
副課長兼鳥獣保護管理班長		1	1	
鳥獣保護管理班	2	1	3	
被害対策班	1	3	4	
森林動物研究センター	2	7	9	
次長兼業務部長		1	1	
業務部副部長		1	1	
所長補佐兼総務課長	1		1	
業務部	1	5	6	

所 属		事務職	技術職	合 計
県 民 局			112	112
神戸県民センター	神戸農林振興事務所		13	13
	副所長		1	1
	森林課		5	5
	六甲治山事務所		7	7
	所長		1	1
	所長補佐兼工務第1課長		1	1
	工務第1課		2	2
	工務第2課		3	3
阪神北県民局	阪神農林振興事務所		5	5
	所長		1	1
	里山・森林課		4	4
東播磨県民局	加古川農林水産振興事務所		5	5
	所長		1	1
	森林課		4	4
北播磨県民局	加東農林振興事務所		8	8
	副所長		1	1
	所長補佐兼森林課長		1	1
	森林課		6	6
中播磨県民センター	姫路農林水産振興事務所		10	10
	森林課		10	10
西播磨県民局	光都農林振興事務所		20	20
	副所長		1	1
	所長補佐兼森林第1課長		1	1
	森林第1課		8	8
	森林第2課		7	7
	林道建設課		3	3
但馬県民局			35	35
	豊岡農林水産振興事務所		13	13
	森林課		13	13
	朝来農林振興事務所		22	22
	所長		1	1
	所長補佐兼森林第1課長		1	1
	森林第1課		8	8
	森林第2課		7	7
	林道建設課		5	5
丹波県民局	丹波農林振興事務所		10	10
	森林課		10	10
淡路県民局	洲本農林水産振興事務所		6	6
	所長補佐兼森林課長		1	1
	森林課		5	5

XVIII 林業行政機構及び人員

第5表 令和5年7月1日現在

所 属		事務職	技術職	合 計
総 計		18	188	206
農 林 水 産 部		13	64	77
	次長		1	1
	林 務 課	4	21	25
	課長		1	1
	林政企画官	1		1
	副課長	1		1
	副課長兼森林整備計画班長		1	1
	林政調整班	2	4	6
	森林整備計画班		8	8
	木材利用班		7	7
	(公社)ひょうご農林機構派遣		4	4
	治 山 課	4	18	22
	課長		1	1
	副課長	1	1	2
	計画班	1	3	4
	治山班		3	3
	森づくり普及班	2	2	4
	森づくり整備班		4	4
	森林保全班		4	4
	農林水産技術総合センター 森林林業技術センター	3	12	15
	所長		1	1
	副所長	1		1
	所付	2		2
	森林活用部		5	5
	木材利用部		6	6
	県立森林大学校	2	8	10
	校長		1	1
	副校長	1		1
	主任森林教育専門員		1	1
	総務課	1		1
	教務課		4	4
	研修課		2	2
環 境 部		5	13	18
	自然鳥獣共生課	4	6	10
	課長	1		1
	鳥獣対策官		1	1
	副課長兼鳥獣保護管理班長		1	1
	鳥獣保護管理班	2	1	3
	被害対策班	1	3	4
	森林動物研究センター	1	7	8
	次長兼業務部長		1	1
	業務部副部長		1	1
	総務課長	—		—
	業務部	1	5	6

所 属		事務職	技術職	合 計
県 民 局			111	111
神戸県民センター	神戸農林振興事務所		14	14
	副所長		1	1
	森林課		5	5
	六甲治山事務所		8	8
	所長		1	1
	所長補佐兼工務第1課長		1	1
	工務第1課		3	3
	工務第2課		3	3
阪神北県民局	阪神農林振興事務所		5	5
	所長		1	1
	里山・森林課		4	4
東播磨県民局	加古川農林水産振興事務所		4	4
	所長		1	1
	森林課		3	3
北播磨県民局	加東農林振興事務所		8	8
	副所長		1	1
	所長補佐兼森林課長		1	1
	森林課		6	6
中播磨県民センター	姫路農林水産振興事務所		10	10
	森林課		10	10
西播磨県民局	光都農林振興事務所		20	20
	副所長		1	1
	所長補佐兼森林第1課長		1	1
	森林第1課		8	8
	森林第2課		7	7
	林道建設課		3	3
但馬県民局			34	34
	豊岡農林水産振興事務所		13	13
	森林課		13	13
	朝来農林振興事務所		21	21
	所長		1	1
	所長補佐兼森林第1課長		1	1
	森林第1課		7	7
	森林第2課		7	7
	林道建設課		5	5
丹波県民局	丹波農林振興事務所		10	10
	森林課		10	10
淡路県民局	洲本農林水産振興事務所		6	6
	森林課		6	6

XIX 令和4年度林業関係決算額

(単位：千円)

事 項 名	決 算 額	財 源 内 訳			
		国 庫	特 定	起 債	一 般
地域創生推進事業費	0	0	0	0	0
雇用対策費	7,118	7,118	0	0	0
建設設計監理費 (繰越明許費)	0	0	0	0	0
豊かな森・海再生プロジェクト推進費	0	0	0	0	0
農林行政企画調整費	2,462	0	0	0	2,462
農林行政企画調整費 (繰越明許費)	0	0	0	0	0
総務費国庫支出金返納金	367	0	367	0	0
農林水産費国庫支出金返納金	88,331	0	67,259	0	21,072
林業事務職員費	1,406,363	24,169	0	174,600	1,207,594
森林計画樹立費	9,607	1,500	0	0	8,107
林業技術普及費	4,928	1,938	0	0	2,990
林産流通指導費	21,200,836	70,939	21,129,245	0	652
林業構造改善対策事業費	(86,791) 11,180	(76,132) 5,590	(0) 0	(7,900) 5,000	(2,759) 590
林業構造改善対策事業費 (繰越明許費)	143,439	125,824	0	13,200	4,415
森林整備地域活動支援事業基金積立金	1	0	1	0	0
森林整備地域活動支援事業費	7,343	0	4,895	0	2,448
野生動物保護管理費	851,138	544,656	171,744	0	134,738
野生動物保護管理費 (繰越明許費)	231,457	0	0	208,300	23,157
野生動物保護管理費 (繰越事故費)	540,000	0	0	486,000	54,000
農林水産資金特別会計へ繰出	450,586	0	0	0	450,586
森林林業緊急整備基金積立金	62,817	0	62,817	0	0
森林害虫駆除予防事業費	68,291	7,345	0	0	60,946
森林害虫駆除予防事業費 (繰越明許費)	0	0	0	0	0
林業労働対策費	963,104	30,033	6,875	0	926,196
森林環境対策費	189,127	0	189,127	0	0
森林環境事業基金積立金	188,615	0	351	0	188,264
造林事業推進費	(72,607) 1,122,255	(42,965) 776,703	(0) 0	(3,900) 130,500	(25,742) 215,052
造林事業推進費 (繰越明許費)	415,220	281,301	0	121,900	12,019
森林整備推進費	(252,894) 47,362	(252,894) 0	(0) 16,586	(0) 0	(0) 30,776
森林整備推進費 (繰越明許費)	147,687	147,687	0	0	0

(単位：千円)

事 項 名	決 算 額	財 源 内 訳			
		国 庫	特 定	起 債	一 般
新ひょうごの森づくり推進費	57,015	4,455	4,894	0	47,666
県民緑基金積立金	2,605,950	0	324	0	2,605,626
災害に強い森づくり推進費	1,242,436	0	1,242,436	0	0
針葉樹林と広葉樹林の混交整備事業費	261,857	0	261,857	0	0
里山防災林整備事業費	565,601	0	565,601	0	0
県有環境林等特別会計へ繰出	6,817,743	0	0	0	6,817,743
造林事業国土強靱化等緊急対策事業費	(283,717) 26,247	(207,217) 19,683	(0)	(76,500) 6,500	(0) 64
造林事業国土強靱化等緊急対策事業費 (繰越明許費)	344,777	254,950	0	89,800	27
公共事業林道事業費	(368,147) 198,025	(181,571) 92,483	(28,851) 9,649	(140,800) 85,000	(16,925) 10,893
公共事業林道事業費 (繰越明許費)	491,722	239,676	0	190,300	61,746
県単独林道事業費	(129,703) 273,785	(0) 0	(0) 0	(115,700) 201,200	(14,003) 72,585
県単独林道事業費 (繰越明許費)	163,382	0	0	129,100	34,282
公共事業林道国土強靱化等緊急 対策事業費	(154,117) 4,383	(73,017) 883	(0) 0	(81,100) 3,400	(0) 100
公共事業林道国土強靱化等緊急 対策事業費(繰越明許費)	100,192	50,000	0	50,100	92
保安林等整備管理費	13,039	6,915	0	0	6,124
治山事業費	(1,815,752) 1,403,790	(884,101) 653,225	(0) 0	(821,700) 644,900	(109,951) 105,665
治山事業費 (繰越明許費)	2,041,885	974,155	0	933,400	134,330
治山事業費 (事故繰越費)	0	0	0	0	0
県単独治山事業費	(162,790) 102,129	(0) 0	(0) 0	(162,200) 101,800	(590) 329
県単独治山事業費 (繰越明許費)	169,816	0	0	166,100	3,716
県単独緊急防災事業費	(316,000) 463,900	(0) 0	(0) 0	(316,000) 463,900	(0) 0
県単独緊急防災事業費 (繰越明許費)	296,300	0	0	296,300	0
治山事業国土強靱化等緊急対策事業費	(554,587) 65,613	(262,287) 21,713	(0) 0	(292,300) 43,900	(0) 0
治山事業国土強靱化等緊急対策事業費 (繰越明許費)	659,645	324,745	0	334,900	0
県単独治山緊急自然災害防止対策事業費	(278,800) 421,100	(0) 0	(0) 0	(278,800) 421,100	0
県単独治山緊急自然災害防止対策事業費 (繰越明許費)	0	0	0	0	0
県単独山地防災 緊急自然災害防止対策事業費	0	0	0	0	(0) 0
県単独山地防災 緊急自然災害防止対策 事業費(繰越明許費)	352,700	0	0	352,700	0
公共農林水産施設災害復旧費	0	0	0	0	0
公共農林水産施設災害復旧費 (繰越明許費)	0	0	0	0	0
林地開発許可制度実施費	319	0	319	0	0
県有環境林管理費	69,269	0	69,269	0	0

(単位：千円)

事 項 名	決 算 額	財 源 内 訳			
		国 庫	特 定	起 債	一 般
公債費特別会計へ繰出	6,779,794	0	6,779,794	0	0
税外収入精算等還付金	902	0	0	0	902
県行造林管理事業費	0	0	0	0	0
三木山森林公園管理運営費	120,980	1,636	112,444	6,900	0
自然活用型野外CSR事業運営費	173,407	626	172,781	0	0
林業・木材産業改善資金貸付金	0	0	0	0	0
貸付事務費	11	0	11	0	0
林業・木材産業改善資金貸付金 国庫支出金返納金	132,600	0	132,600	0	0
一般会計へ繰出	66,300	0	66,300	0	0
ひょうご農林機構事業資金 利子補給	438,273	0	438,273	0	0
一般会計へ繰出	373	0	373	0	0
公債費特別会計へ繰出	12,301	0	12,301	0	0
緑化基金積立金	485,914	0	485,914	0	0
緑化事業交付金	5,846	0	5,846	0	0
緑化基金造成費補助金	480,068	0	480,068	0	0
県債管理基金積立金	28,527	0	28,527	0	0
県債管理基金（緑化基金分）積立金	173	0	173	0	0
県債管理基金（県民緑基金分）積立金	14,030	0	14,030	0	0
県民緑基金積立金	1,088,058	0	1,088,058	0	0
森林整備担い手対策基金積立金	1,928,842	0	1,928,842	0	0
森林整備担い手対策事業交付金	28,842	0	28,842	0	0
森林整備担い手対策基金造成費補助金	1,900,000	0	1,900,000	0	0
県 計	(4,475,905) 61,057,495	(1,980,184) 4,669,948	(28,851) 37,478,793	(2,296,900) 5,660,800	(169,970) 13,247,954

(注) 上段()書きは、5年度への繰越分を外数。

(注) 過去3年度分の決算額が0のときは事項名を削除。