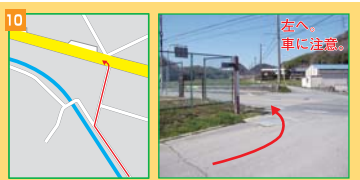




注意 迷いやすいポイント 走行要注意ポイント!!



加古川右岸 自転車道線
 一般 延長 22.5km
 兵庫県 延長 22.5km

兵庫県東播磨県民局 加古川土木事務所
 〒675-8566 加古川市加古川町家町天神木 97-1
 ☎079-421-1101 (代表)
 E-mail: kakogawadoboku@pref.hyogo.lg.jp
 HP: http://web.pref.hyogo.jp/kakogawadoboku/

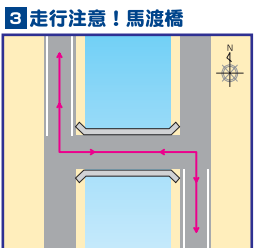
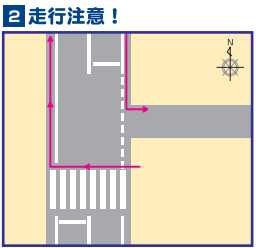
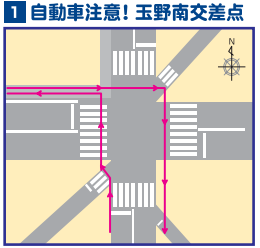
播磨中央サイクリング 自転車道一般 県道 延長 13.8km マップ

凡例

- 加古川右岸自転車道
- 播磨中央自転車道
- 高速道路・有料道路
- 国道
- 県道
- 鉄道 (JR線)
- 鉄道 (私鉄)
- マラソンコース
- 注意ポイント
- 駐車場
- トイレ
- 駐輪場
- レンタサイクル受付
- 神社
- 寺院
- 市役所
- 踏切
- 標高

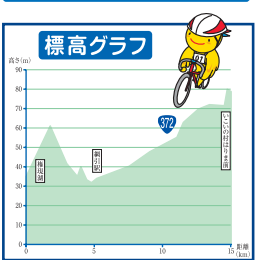


注意 迷いやすいポイント
走行要注意ポイント!!



これを目安に!
自転車道の途中には、約2km毎に看板が設置されています。

加古川市	18.3km (22.5km)
玉野市	4.2km
加古川市	13.8km (17.8km)



**兵庫県北播磨県民局
加東土木事務所**

〒673-1431
加東市社字西柿 1075-2
☎0795-42-5111
E-mail: katodoboku@pref.hyogo.lg.jp
HP: <http://web.pref.hyogo.jp/katodoboku/>