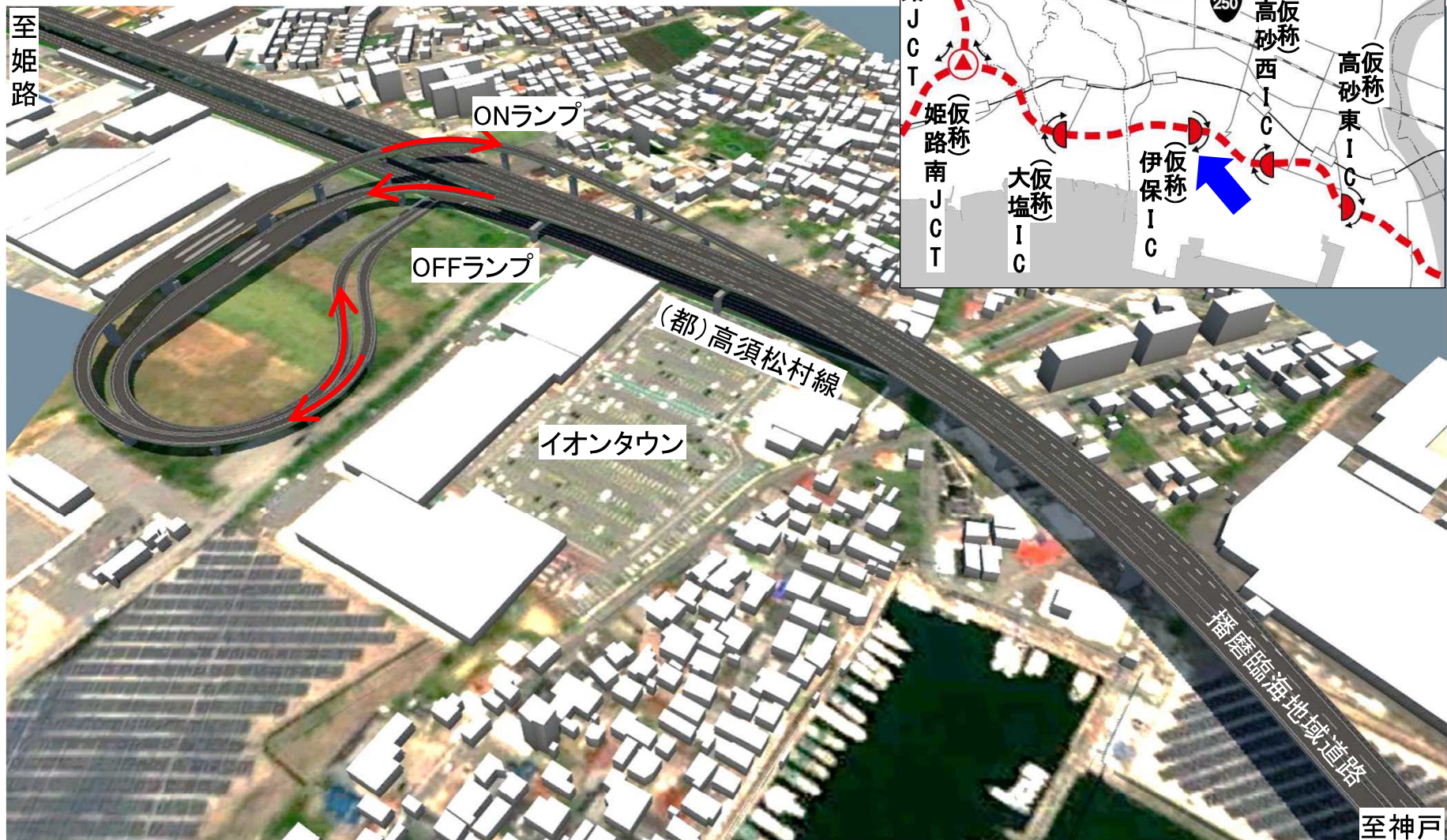




## 6. 計画概要 インターチェンジの接続道路（伊保IC）

【イメージ図】(仮称)伊保インターチェンジ





## 6. 計画概要 インターチェンジの接続道路（大塩IC）

【イメージ図】(仮称)大塩インターチェンジ





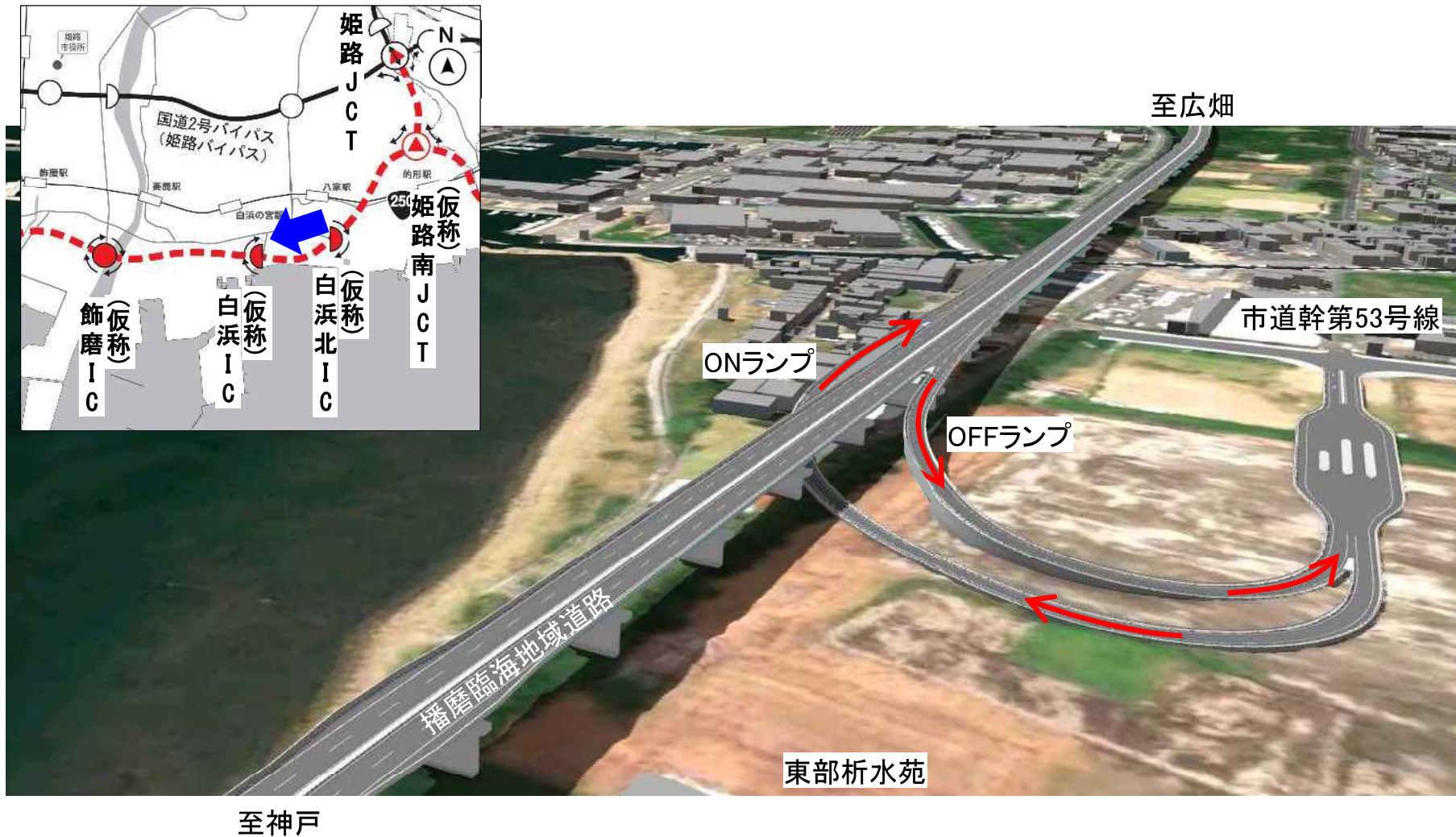
## 6. 計画概要 インターチェンジの接続道路（白浜北IC）

【イメージ図】(仮称)白浜北インターチェンジ



## 6. 計画概要 インターチェンジの接続道路（白浜IC）

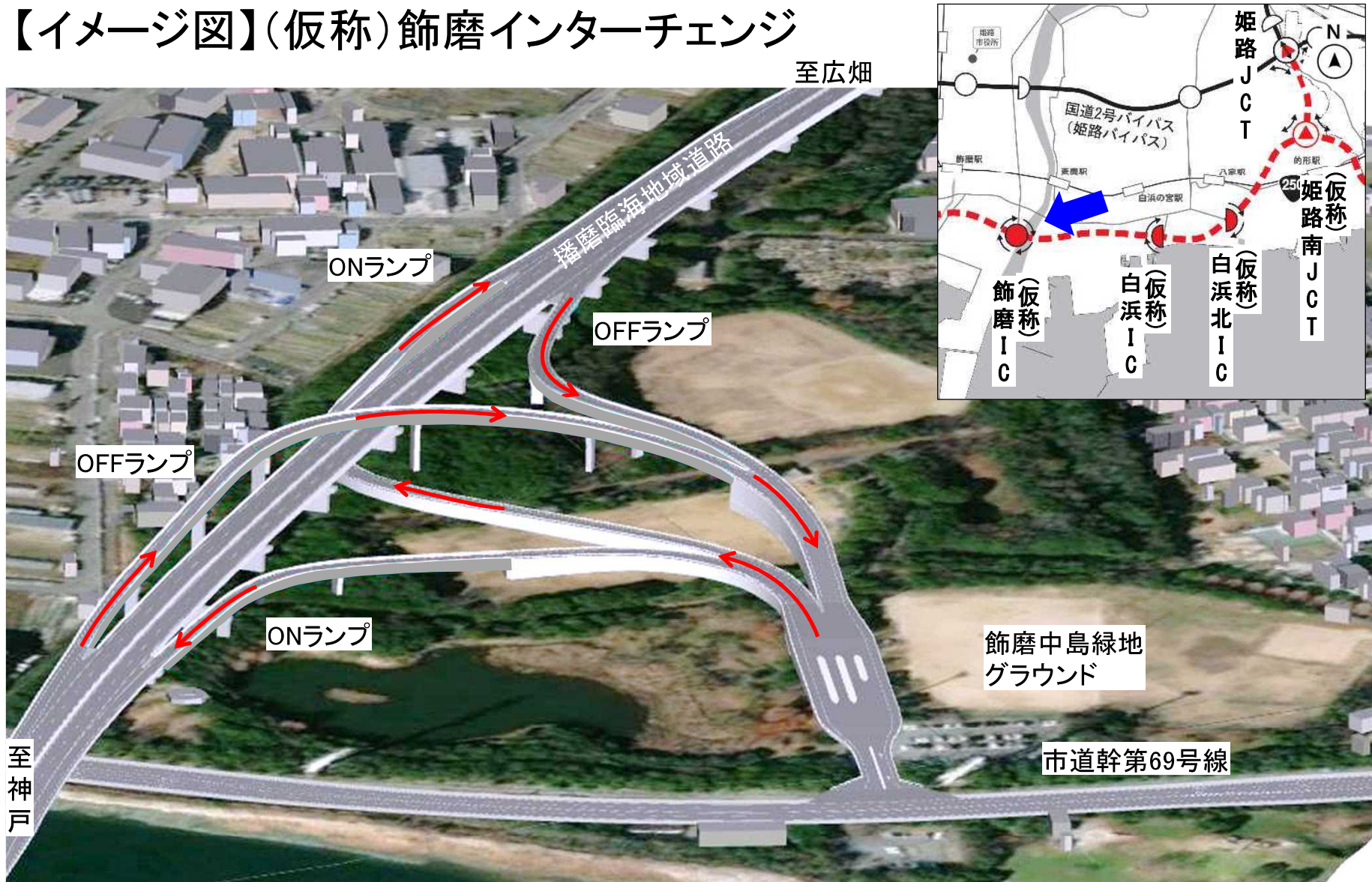
【イメージ図】(仮称)白浜インターチェンジ





## 6. 計画概要 インターチェンジの接続道路（飾磨IC）

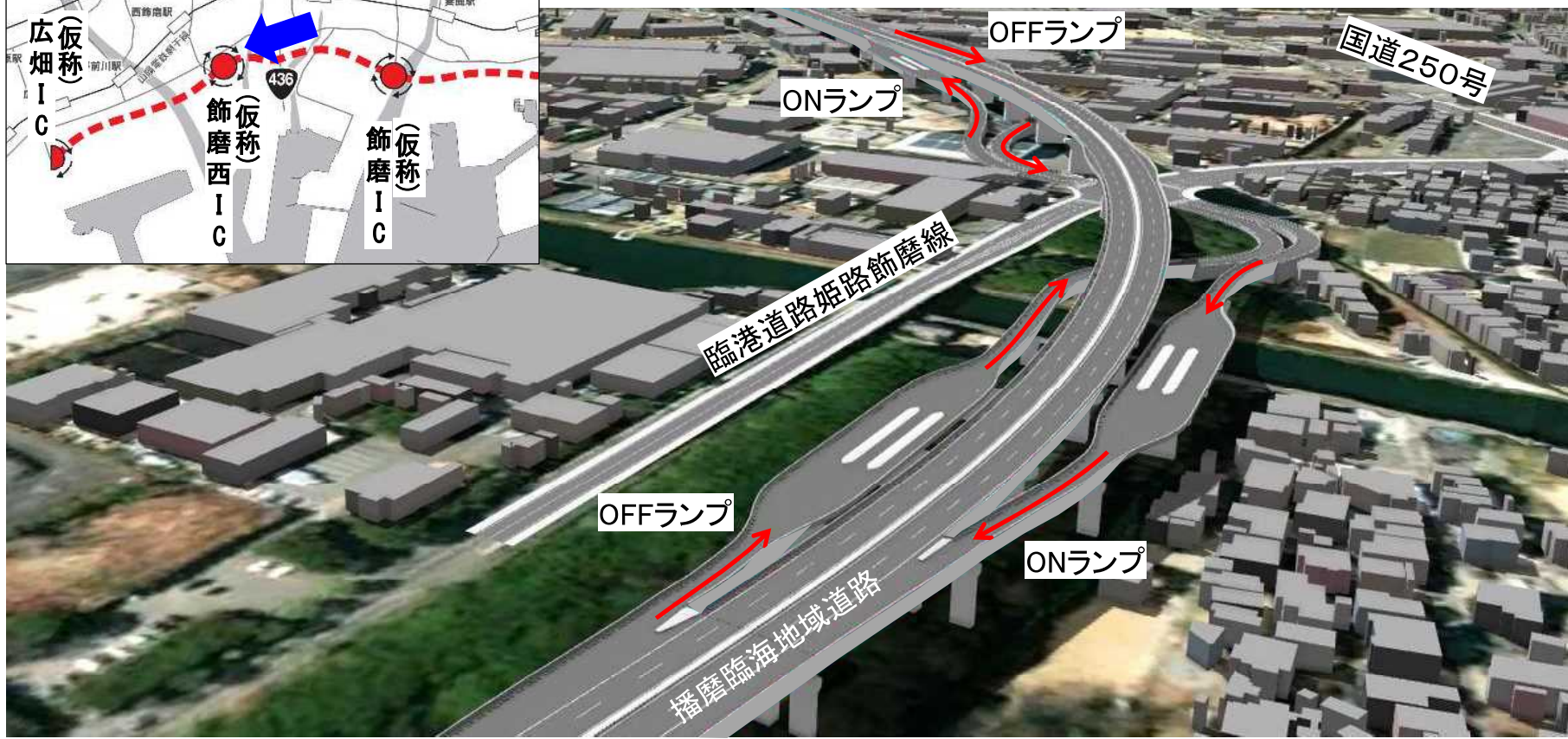
【イメージ図】(仮称)飾磨インターチェンジ





## 6. 計画概要 インターチェンジの接続道路（飾磨西IC）

### 【イメージ図】(仮称)飾磨西インターチェンジ

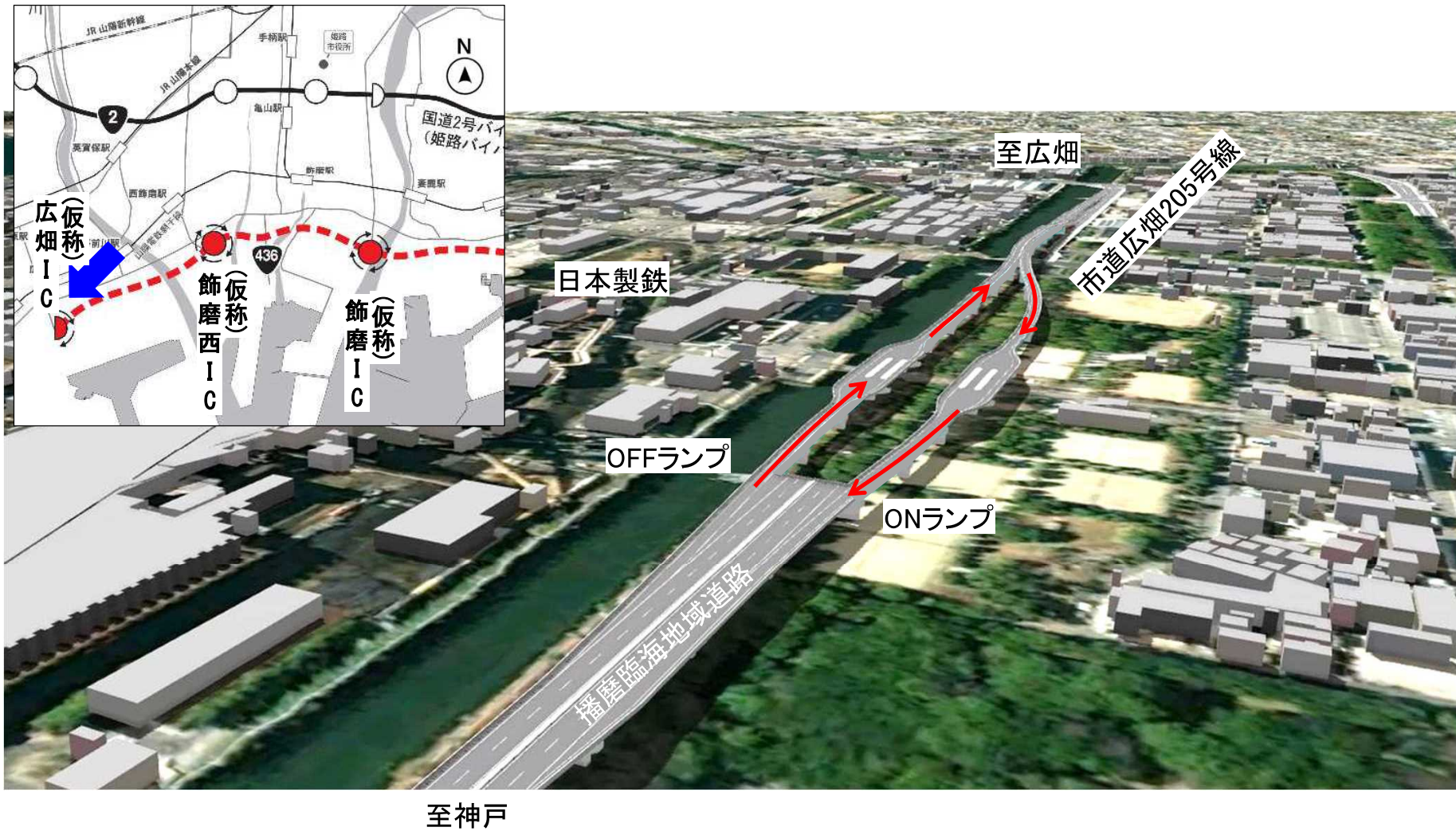


至神戸



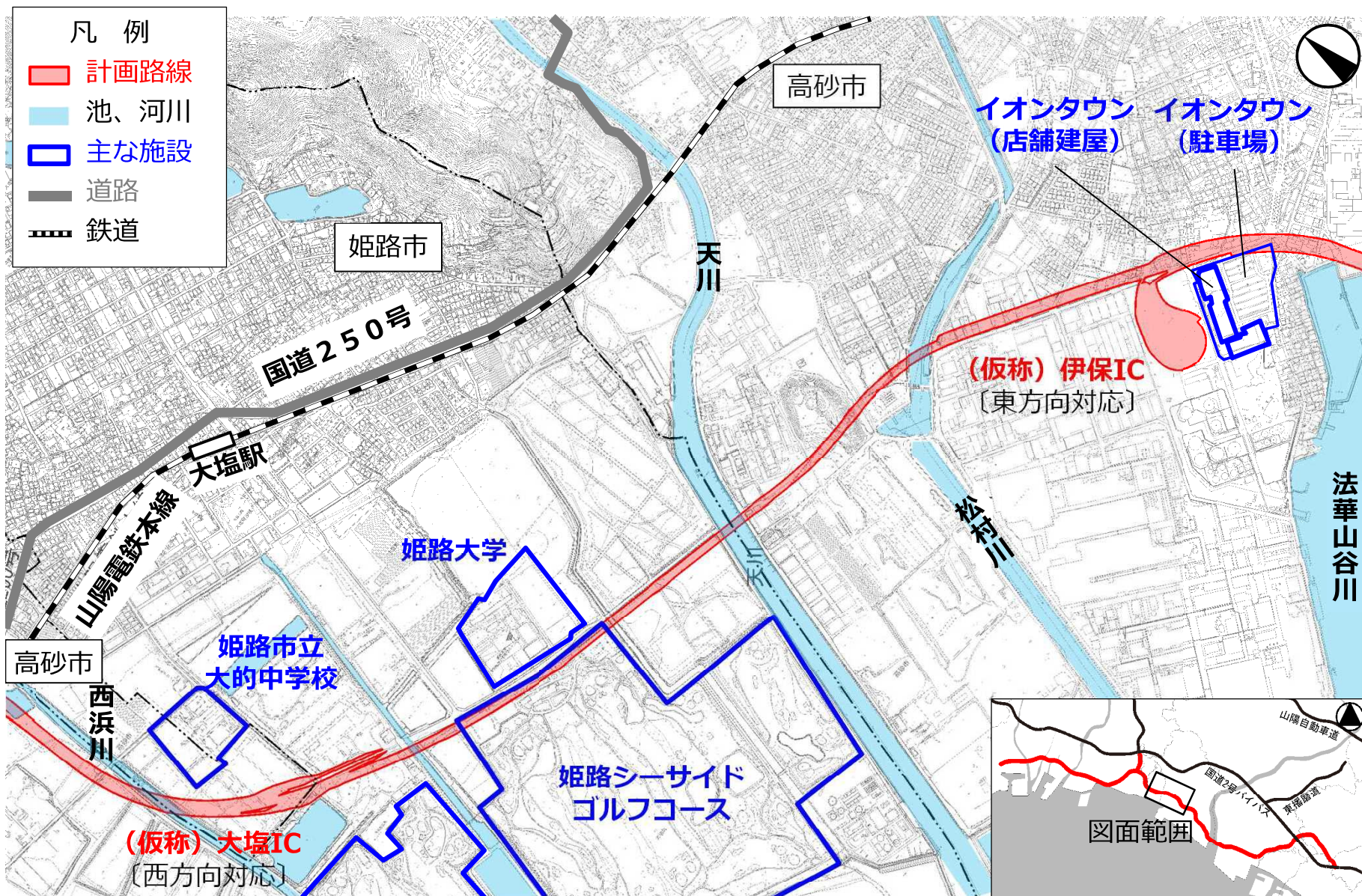
## 6. 計画概要 インターチェンジの接続道路（広畑IC）

### 【イメージ図】(仮称)広畑インターチェンジ





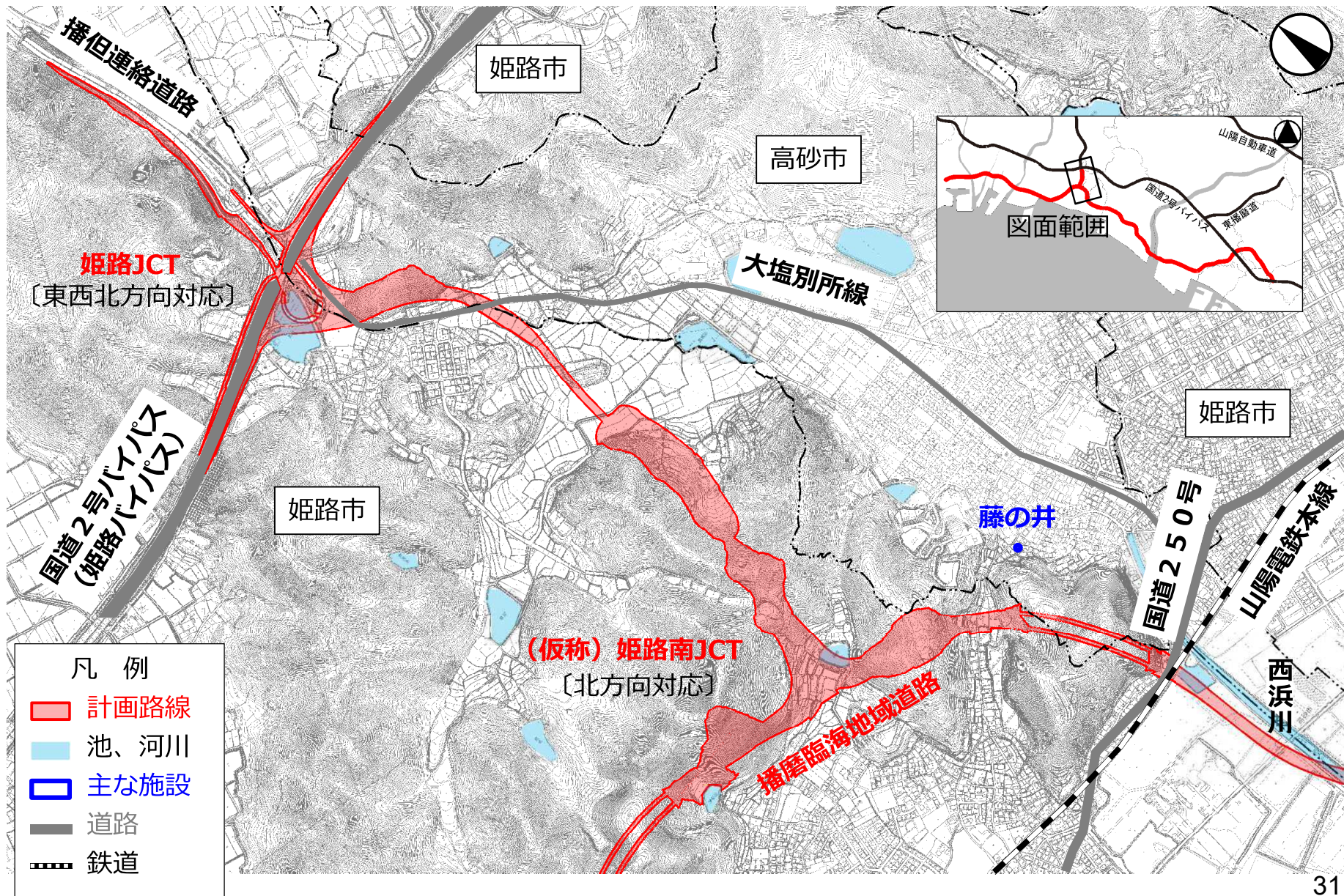
## 6. 計画概要 播磨臨海地域道路の詳細ルート（姫路市域）



※本資料は、地域の皆様のご意見を伺うために作成した都市計画の素案です。  
 今後の地域の皆様のご意見や関係機関等との調整結果により、図面の一部に修正が生じる可能性があります。

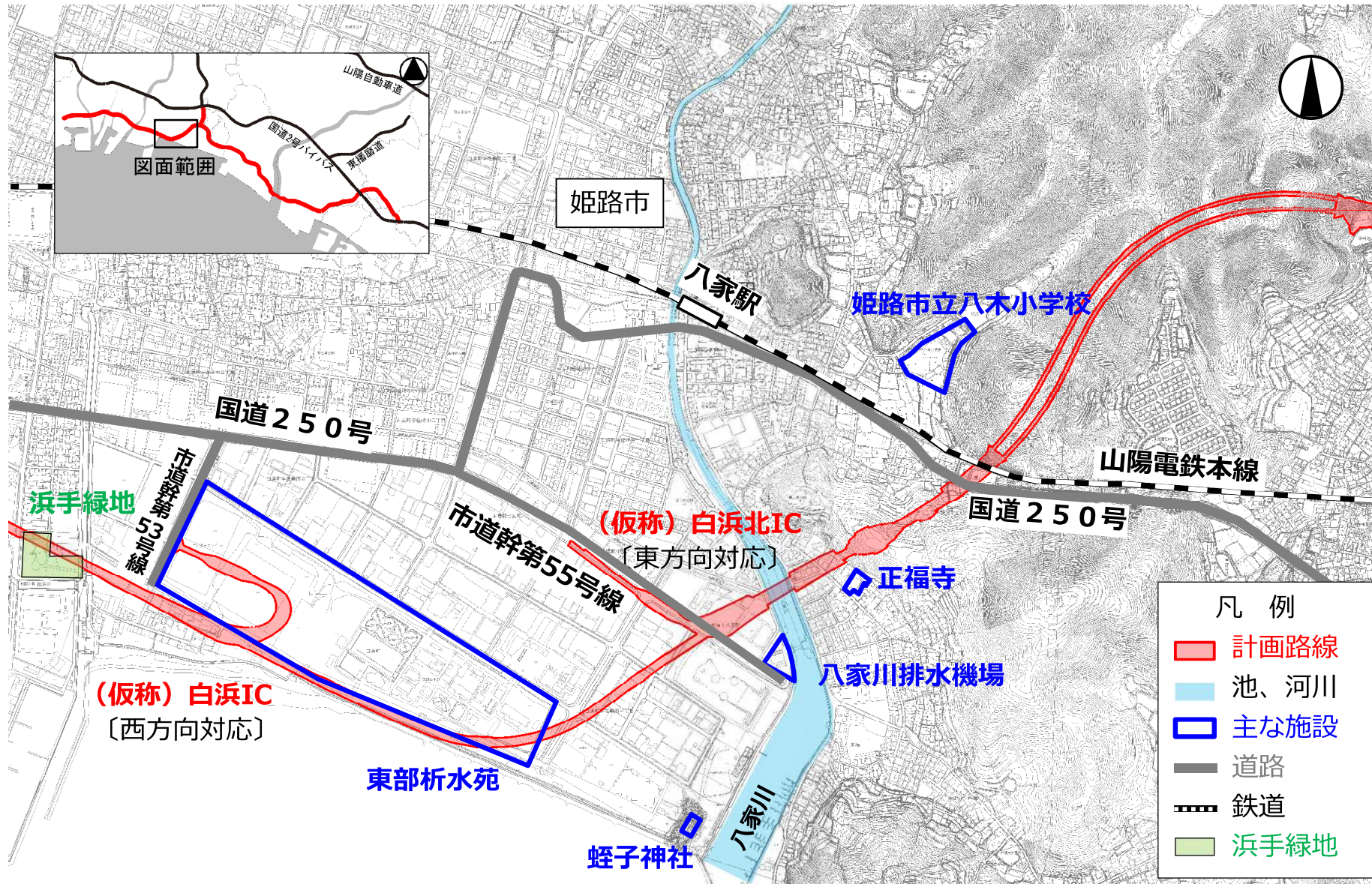


## 6. 計画概要 播磨臨海地域道路の詳細ルート（姫路市域）





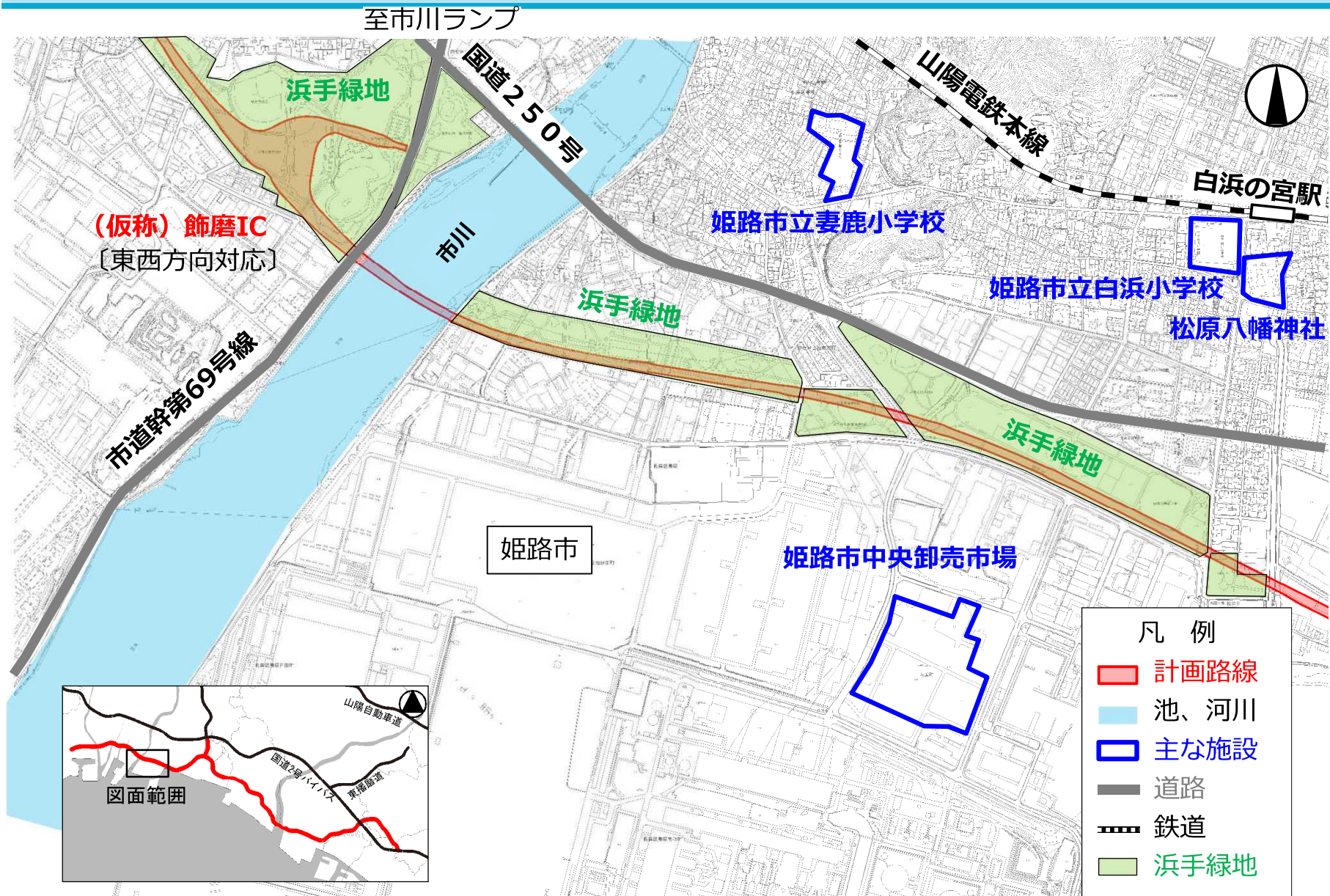
## 6. 計画概要 播磨臨海地域道路の詳細ルート (姫路市域)



※本資料は、地域の皆様のご意見を伺うために作成した都市計画の素案です。  
今後の地域の皆様のご意見や関係機関等との調整結果により、図面の一部に修正が生じる可能性があります。



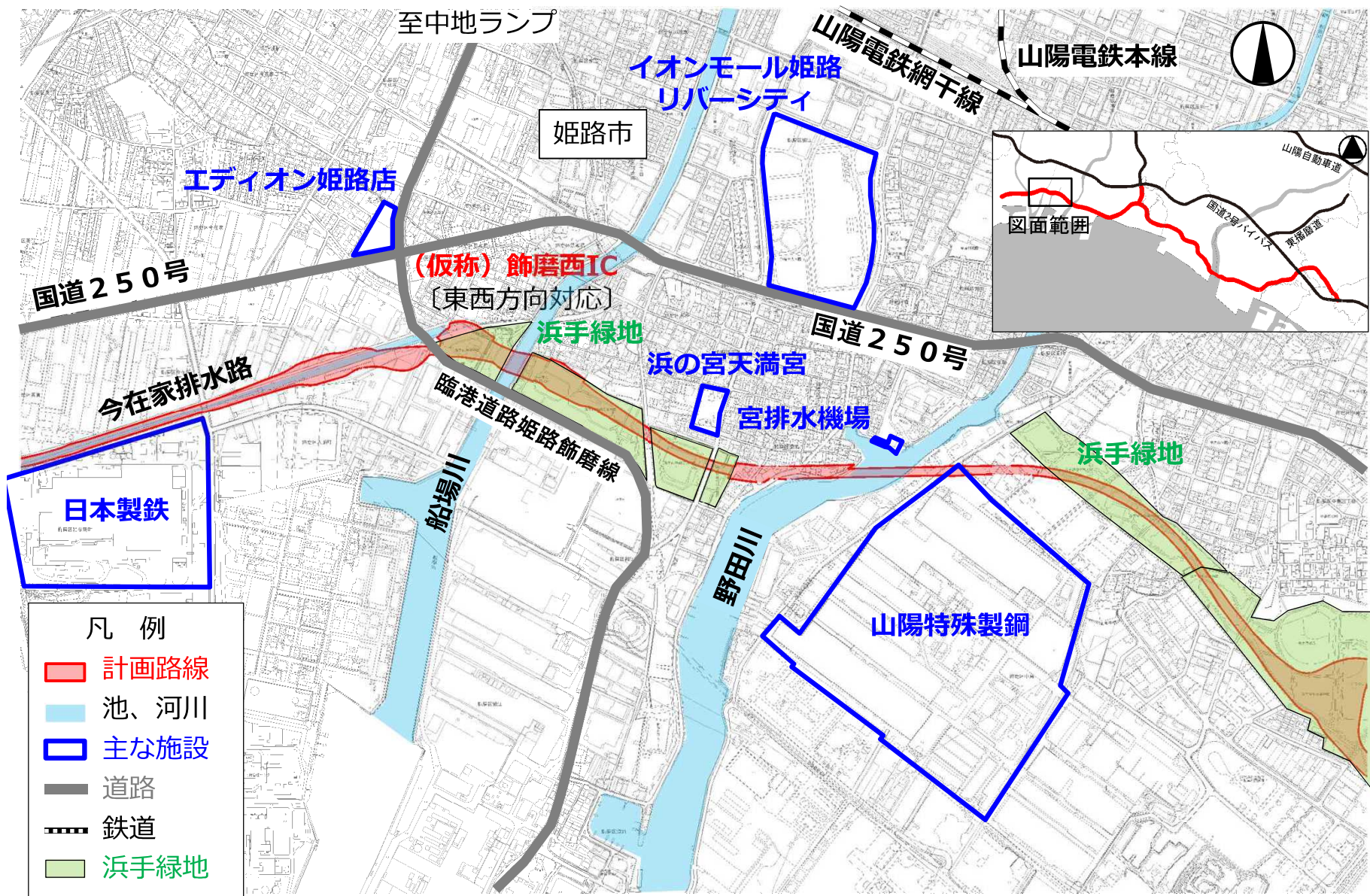
# 6. 計画概要 播磨臨海地域道路の詳細ルート（姫路市域）



※本資料は、地域の皆様のご意見を伺うために作成した都市計画の素案です。  
 今後の地域の皆様のご意見や関係機関等との調整結果により、図面の一部に修正が生じる可能性があります。



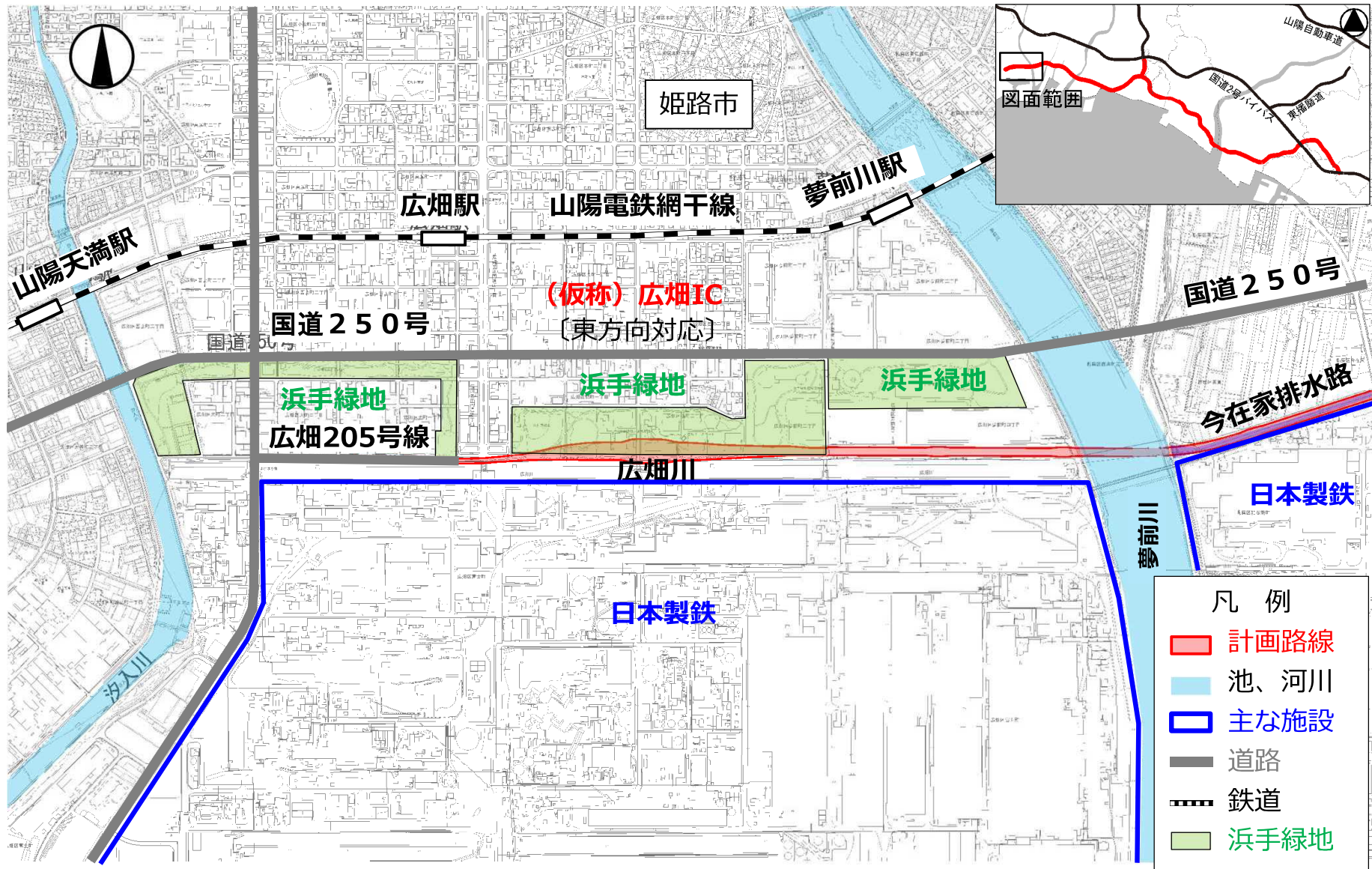
# 6. 計画概要 播磨臨海地域道路の詳細ルート (姫路市域)



※本資料は、地域の皆様のご意見を伺うために作成した都市計画の素案です。  
今後の地域の皆様のご意見や関係機関等との調整結果により、図面の一部に修正が生じる可能性があります。



## 6. 計画概要 播磨臨海地域道路の詳細ルート(姫路市域)



※本資料は、地域の皆様のご意見を伺うために作成した都市計画の素案です。  
今後の地域の皆様のご意見や関係機関等との調整結果により、図面の一部に修正が生じる可能性があります。



# 7. 今後の予定

