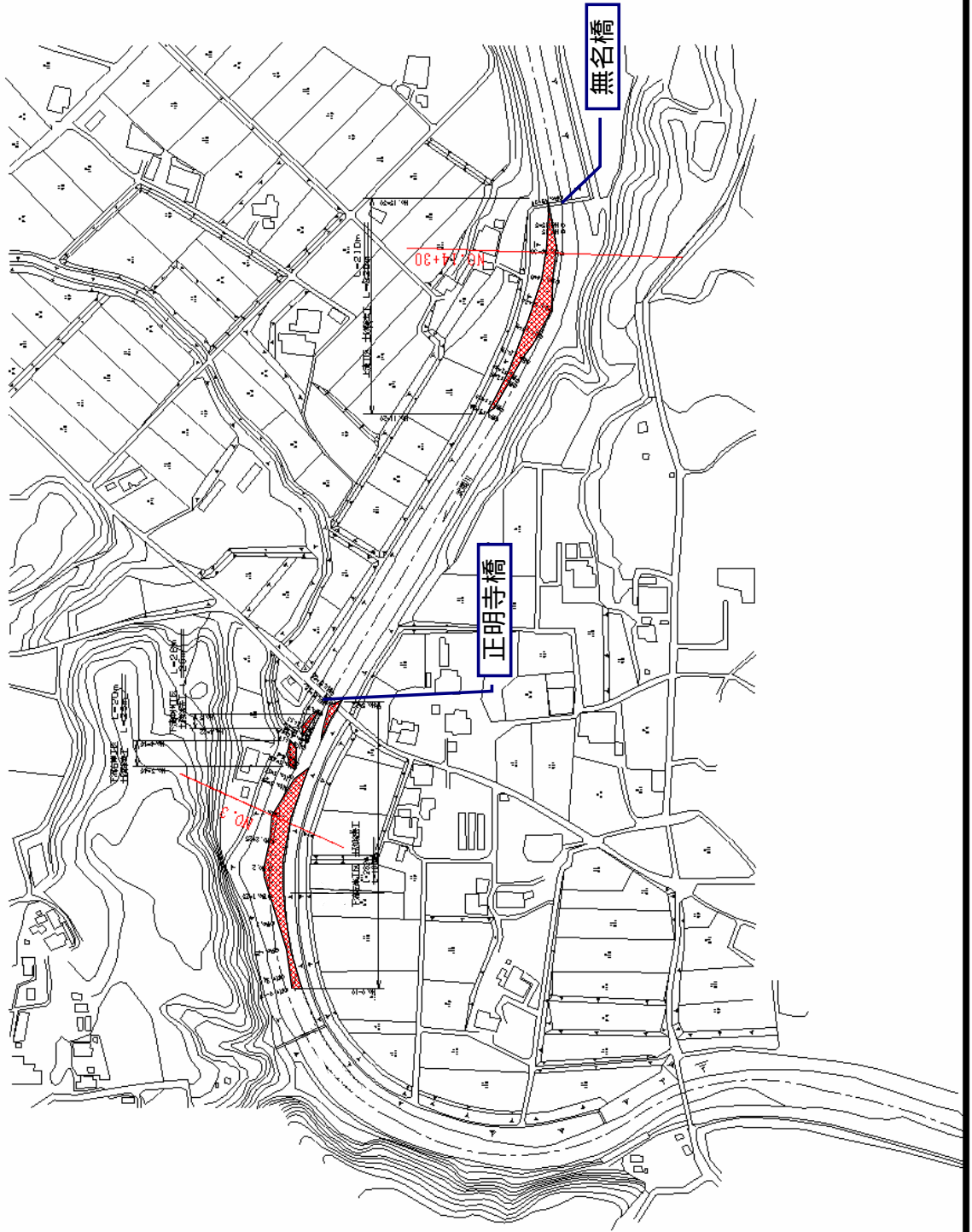


武庫川三田地区河川改修について

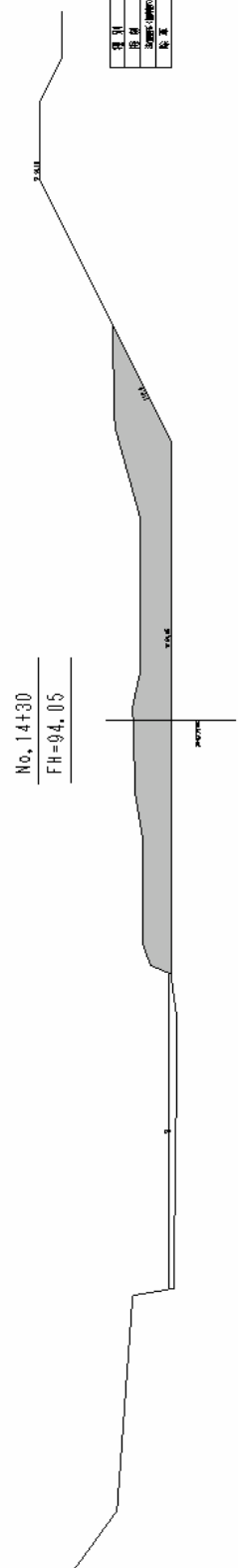
平面図



(実施段階) 河川改修工事 河川改修工事 (二) 堤防・橋梁 三田町 河川改修工事	
平面図	2/10
縮尺	1:2000
日付	10

河川横断面図（上流工区）（その2）

無名橋下流

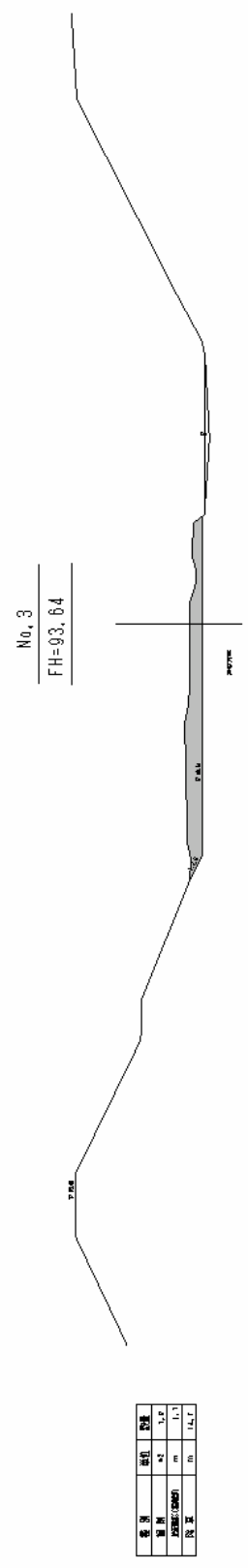


番号	断面	距離
14	4.2	51.2
15	4.5	51.1
16	4.8	51.1

DL=80.000

河川横断面図（下流左岸工区）

正明寺橋下流



番号	断面	距離
3	4.2	14.7
4	4.5	14.7
5	4.8	14.7

河川横断面図
 河川名称 河川横断面図
 (二) 河川名称 河川横断面図
 三田市河川課
 〒400-0000
 河川名称 河川横断面図
 縮尺 1:100
 氏名 氏名

正明寺橋下流

(整備前)



(整備後)



無名橋下流

(整備前)



(整備後)

