

あすわ  
福井県管理の足羽川等で破堤2箇所、護岸破損や溢水等多数。  
特に福井市内の破堤により、大きな被害。  
足羽川の国管理区間でも河道洗掘3箇所。

〔国管理河川〕			X 河道洗掘箇所詳細		
番号	水系名	河川名	河道洗掘位置	被災状況	発生日時
A	九頭竜川	足羽川	美山町西河原	破堤延長(m)	130 7月18日
B	九頭竜川	足羽川	美山町東河原		不明
C	九頭竜川	足羽川	美山町折立		不明

〔福井県管理河川〕			X 破堤箇所詳細		
番号	水系名	河川名	破堤位置	被災状況	発生日時
①	九頭竜川	足羽川	福井市春日	破堤延長(m)	60 7月18日
②	九頭竜川	清滝川	大野市		13:35頃

〔福井県管理河川〕		護岸破損	
市町村名	河川名	河川名	箇所数
福井市	七瀬川	七瀬川	1
鯖江市	一乗谷川	一乗谷川	7
美山町	河和川	河和川	10
今立町	足羽川	足羽川	5
池田町	三万谷川	三万谷川	1
清水町	水間川	水間川	2
	龍部川	龍部川	4
	足羽川	足羽川	1
	水鷲川	水鷲川	1
	御子川	御子川	2
	志津川	志津川	1
	越知川	越知川	1
	合計		36





# 死者3人、行方不明者2人、被害1万4000世帯以上の大被害

## 福井市内の被害状況

福井県 被害状況		住家被害(種)				
人的被害(人)		全壊	半壊	一部破損	床上浸水	床下浸水
市町村	死者	22	40	97	3,254	8,059
	行方不明				4	46
		4	20	19	10	48
		33	65		445	818
					233	156
					2	5
		2	6	1	353	10
		4	10	1	20	91
						6
						3
					4	52
<b>計</b>	<b>3</b>	<b>26</b>	<b>141</b>	<b>118</b>	<b>4,325</b>	<b>9,878</b>

福井県調べ 8月29日 00現在



排水ポンプ車  
延べ10台配備

破堤箇所付近  
足羽川左岸破堤部 (7月18日撮影)

浸水状況  
足羽川左岸福井市内 (7月16日撮影)

破堤箇所付近  
足羽川左岸福井市内 (7月18日撮影)

破堤箇所付近  
足羽川左岸福井市内 (7月18日撮影)



# 河川管理施設等の被災状況（清滝川・足羽川・一乗谷川・河和田川）

## 他の地域の被害状況



清滝川左岸が破堤 大野市友江（18日撮影）



足羽川右岸堤防が護岸破損  
（19日撮影）



足羽川が越水し、堤内地を流下  
美山町高田上空（18日撮影）



一乗谷川を閉塞した土砂の撤去状況  
（22日撮影）



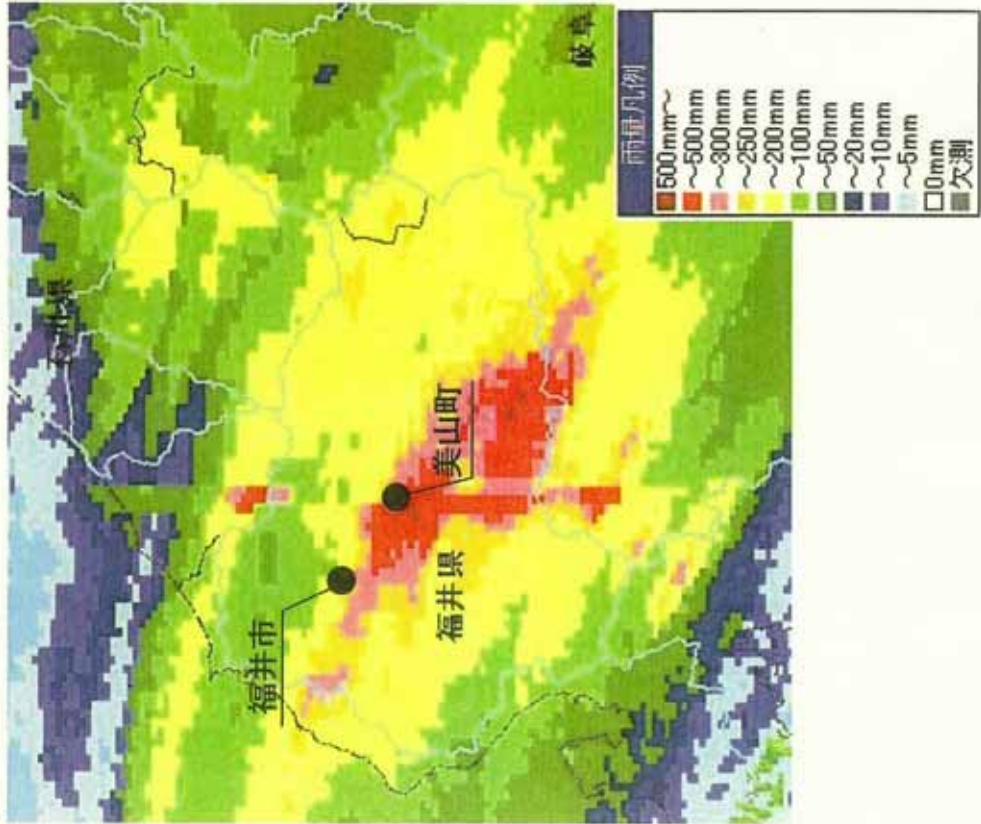
一乗谷川が土石により閉塞したため、  
家屋を流下  
福井市浄教寺町上空  
（20日撮影）



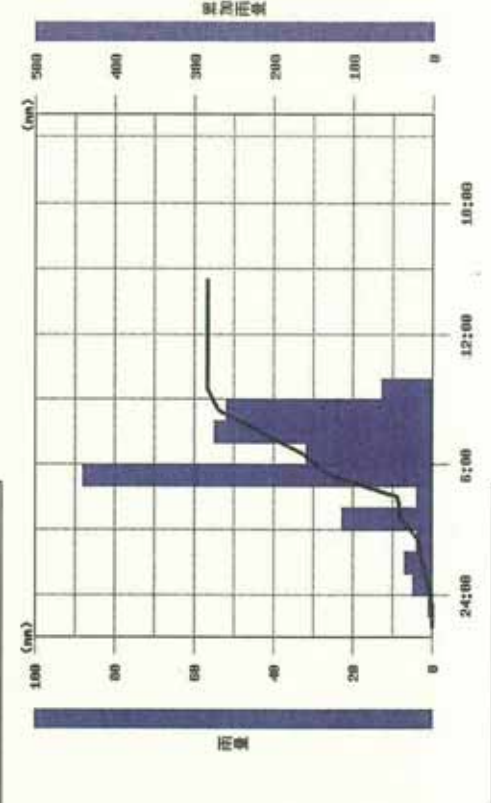
河和田川が越水し、堤内地を流下  
鯖江市河和田町上空（19日撮影）

前線の停滞により狭い範囲に集中豪雨をもたらし、  
福井県美山町を中心に豪雨を観測

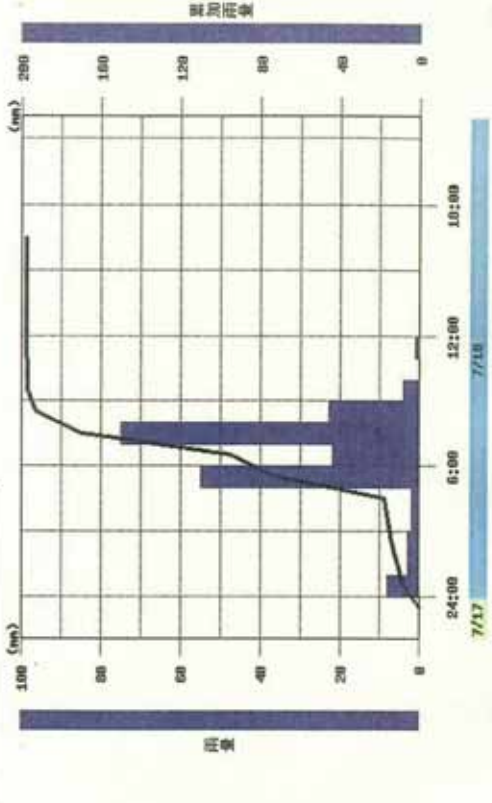
累加しーダ雨量(18日0~24時)



美山観測所(気象庁)

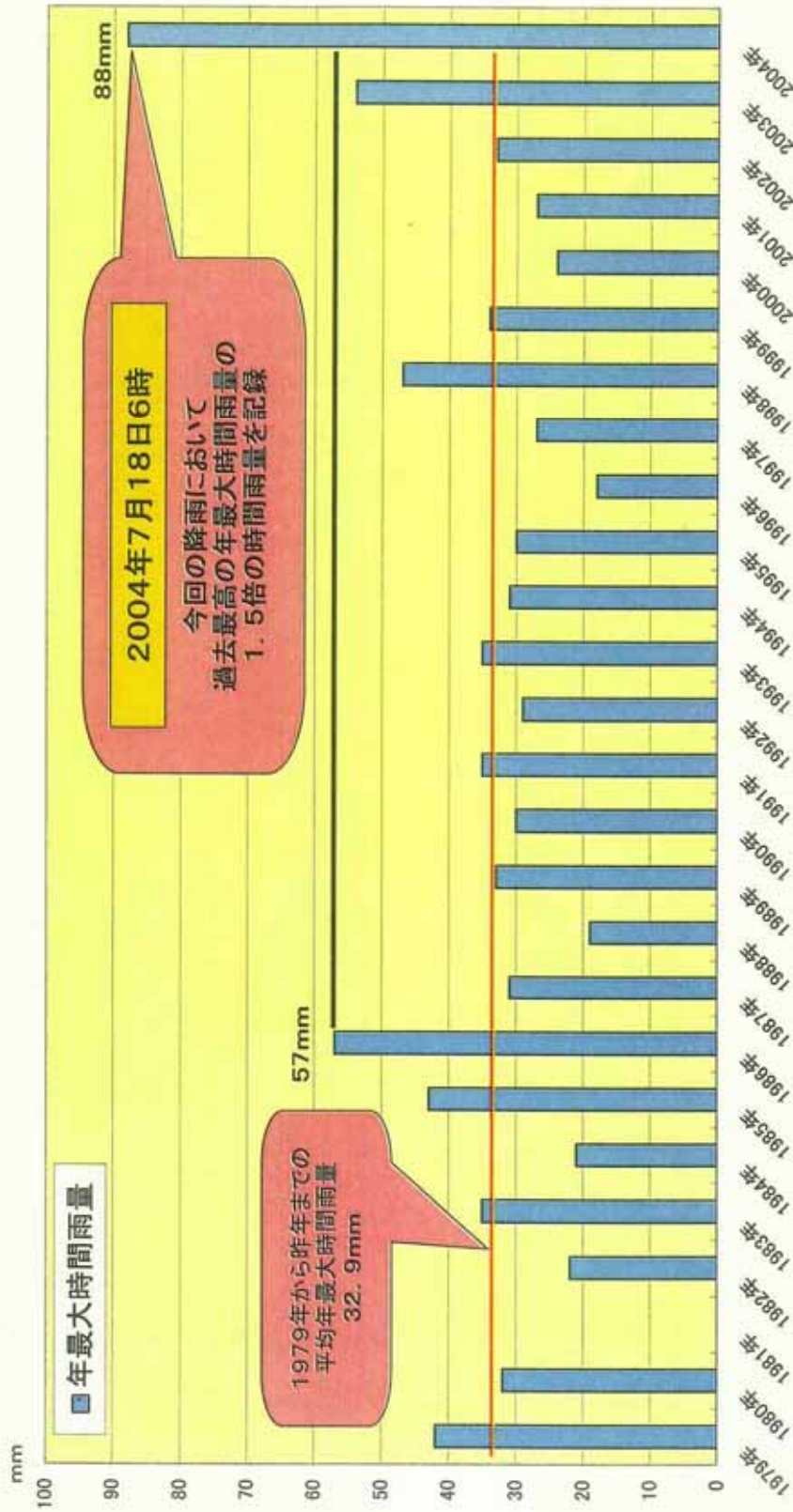


福井観測所(気象庁)





美山雨量観測所(気象庁)における雨量データでは、1979年以降、  
最も多かった1986年の年最大時間雨量の約1.5倍を記録




破堤箇所の災害復旧状況（足羽川 福井市内） 20日3時30分仮復旧完了

◇被災状況◇

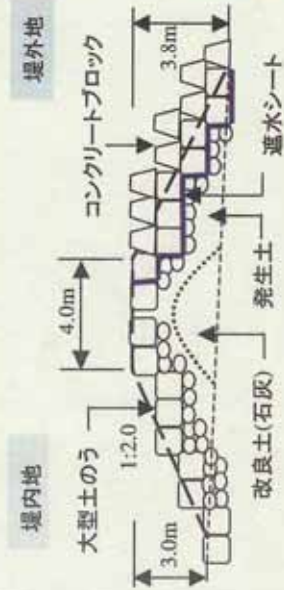


18日14:30撮影



18日撮影

◇復旧状況（20日3時30分仮復旧完了）◇



復旧工法



18日深夜撮影



20日撮影



## 平成16年7月福井豪雨による土砂災害の状況について

### 1. 被害状況

河川局 砂防部 保全課

②平成16年7月福井豪雨(7月17日～18日発生)

(8月4日11時現在) ※詳細については確認中

発生災害	都道府県名	発生 件数	人的被害		家屋損壊数			被害状況等	避難状況 ※
			死者	行方不明	負傷者	全壊	半壊		
土石流	長野県	1							
地すべり	富山県	1						道路・宅地間の石積擁壁崩壊	
がけ崩れ	富山県	2						県道通行止め1箇所	
土石流	富山県	3						砂防安心堤壊れ1箇所、県道通行止め1箇所	
土石流	石川県	6						町道路肩損壊	
地すべり	福井県	1	0	0	0	0	0		
がけ崩れ	福井県	27	0	0	0	1	4	8	<8/4(9:00現在)> 避難勧告は全て解除 被災市町村合計で自主避難 84人
土石流	福井県	69	0	1	0	2	28	32	
計		110	0	1	0	3	32	40	

(人的被害)

福井県：行方不明者・・・1名(鯖江市上河内町河和田地区1名)

### 2. 砂防関係対応状況

- ・7月21日 国土交通副大臣を団長とする現地調査団の一員として砂防部保全課課長補佐が随行して調査(福井)
- ・7月22日～23日 国土技術政策総合研究所砂防研究室及び土木研究所土砂管理グループが現地調査(福井)

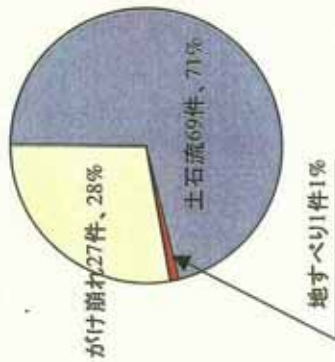
# 平成16年7月福井豪雨による土砂災害の概要(速報)

河川局 砂防部 保全課

(8月4日 11:00現在)

## 福井県内土砂災害分布図

### 福井県における土砂災害の発生形態



・福井・長野・石川・富山県で110件  
・うち福井県97件

凡例 各市町村別の土砂災害発生件数  
 ● (1~4件): ● (5~9件)  
 ● (10件以上)

### 福井県内土砂災害件数

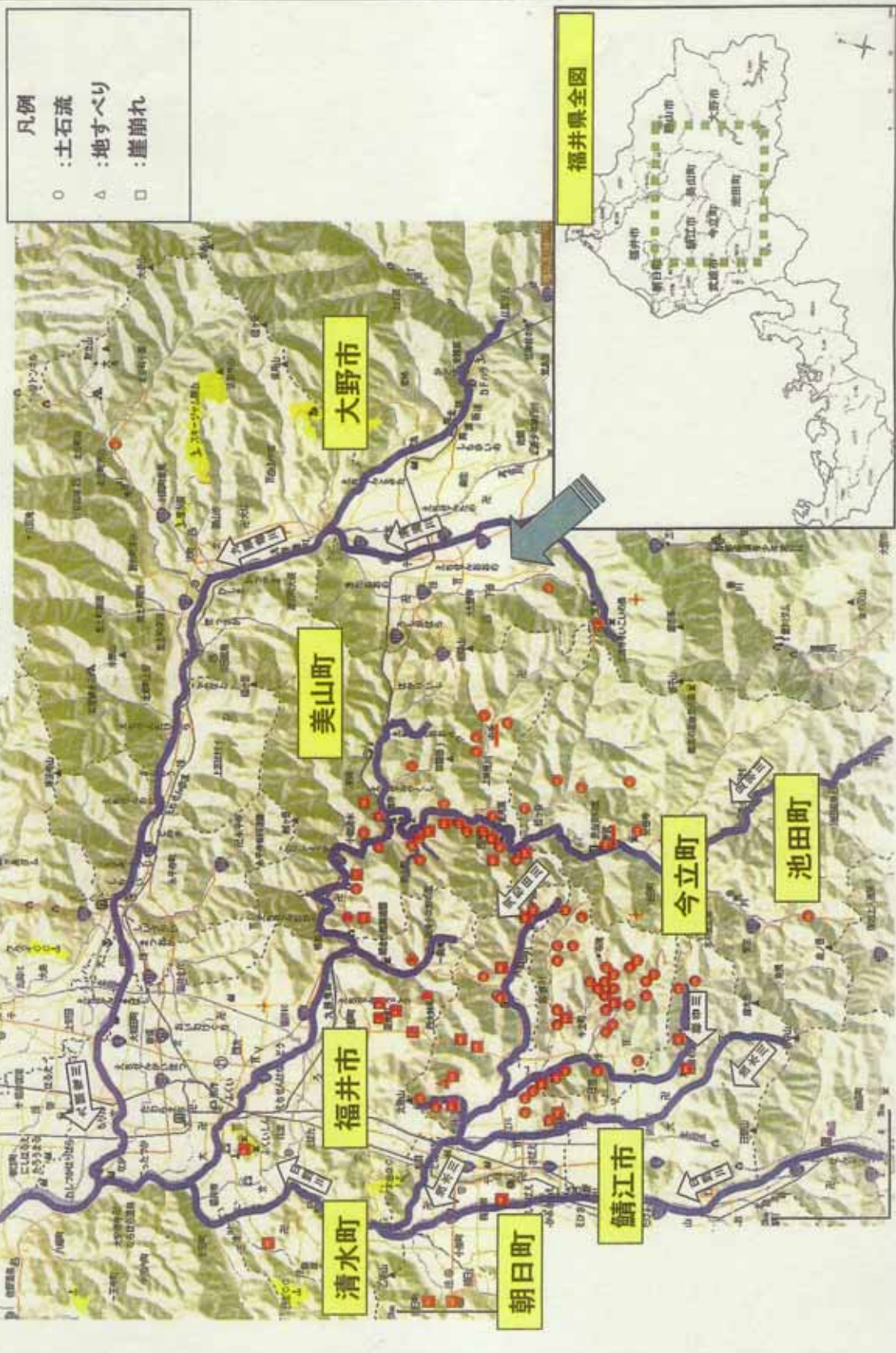
整理番号	市町村名	災害種別		小計
		がけ崩れ	土石流	
1	今立町	3	0	27
2	美山町	5	0	19
3	鯖江市	8	1	9
4	池田町	0	0	7
5	福井市	5	0	2
6	武生市	2	0	2
7	大野市	1	0	2
8	朝日町	2	0	0
9	清水町	1	0	0
10	勝山市	0	0	1
	小計	27	1	69
				97

(8月4日 11:00現在)


※詳細については確認中



福井県内土砂災害発生箇所位置図)  
(8月3日現在)




福井県内土砂災害写真



福井市浄教寺町  
流木をともなった土石流で家屋・道路等が被災。



福井県内土砂災害写真




今立町

今立市野々  
土石流により、0.8kmに渡って河川埋塞、家屋11戸半壊。



砂防施設が効果を発揮した事例(福井県)



※一部の写真は国際航業株式会社撮影

砂防えん堤が土砂、流木を捕捉し、下流の被害を軽減した。