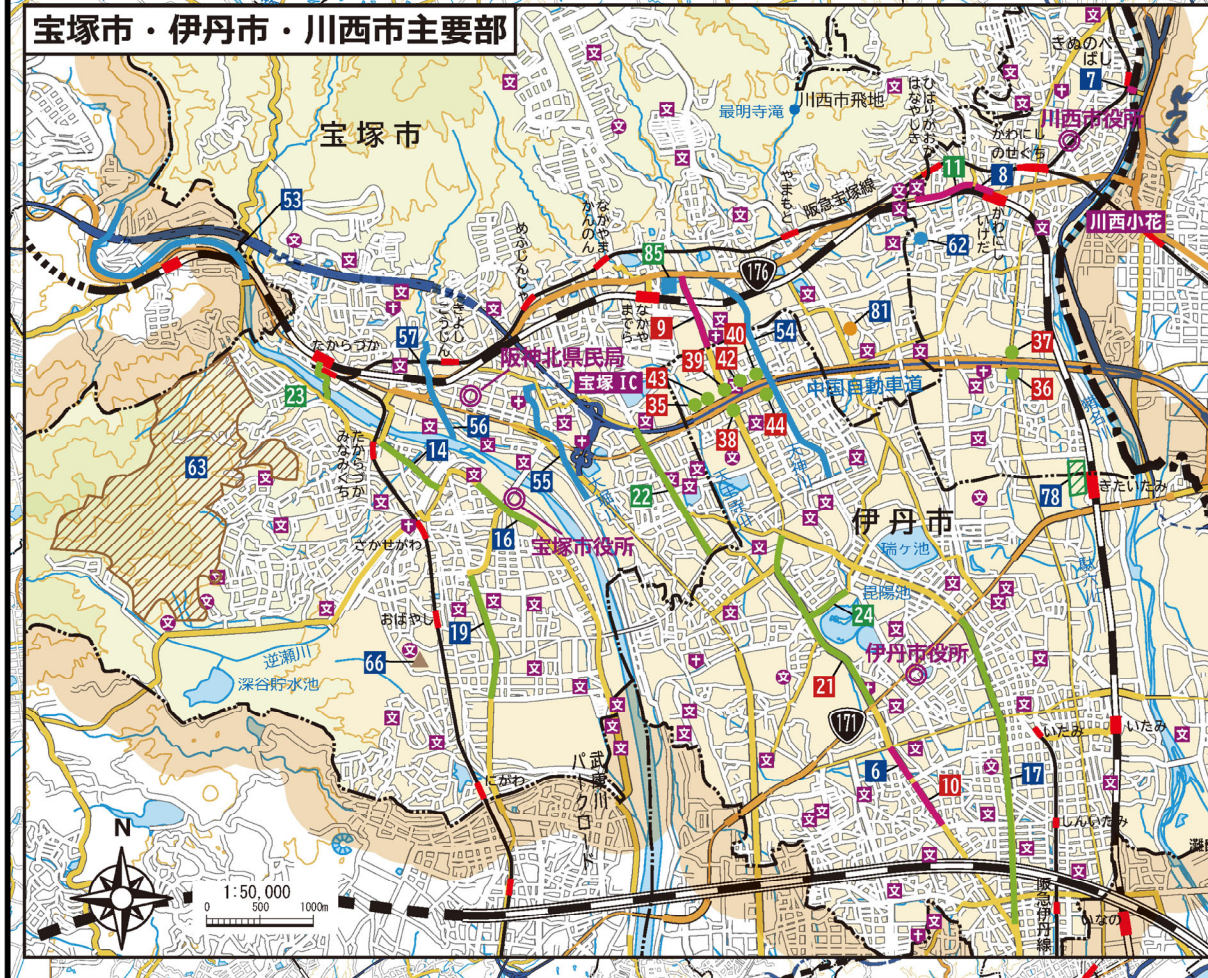
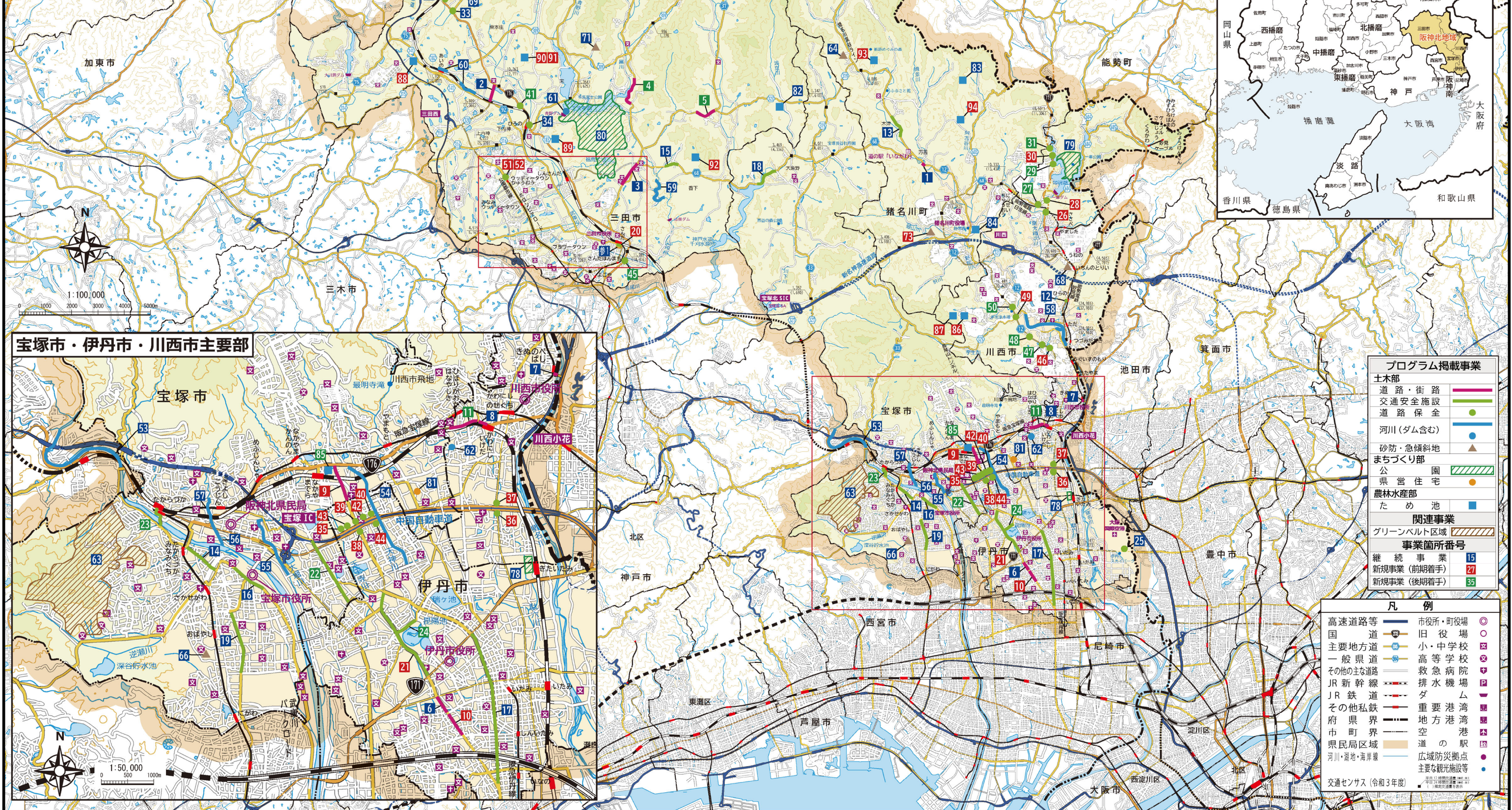
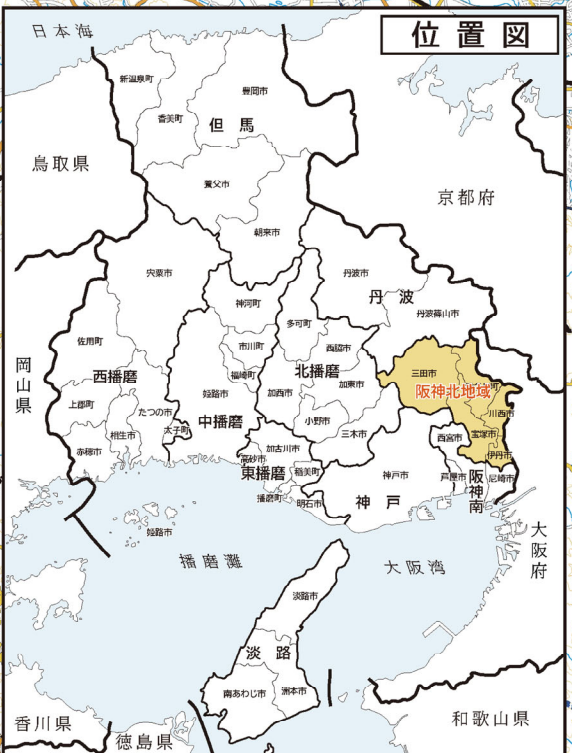
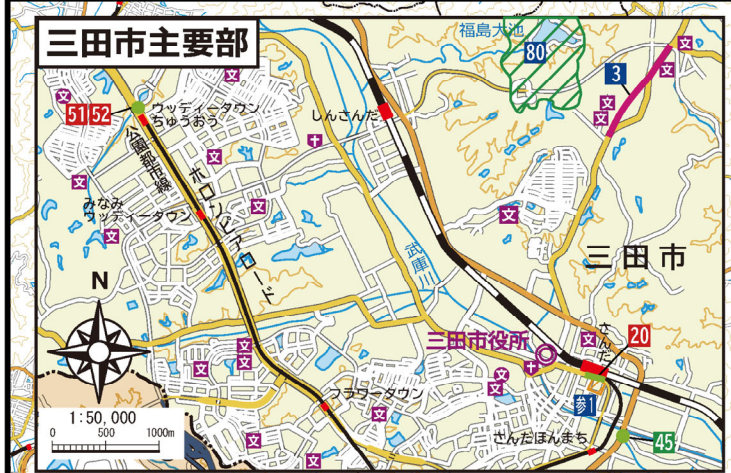


阪神北地域 インフラ整備プログラム 事業箇所図



プログラム掲載事業	
土木部	
道路・街路	
交通安全施設	
道路保全	
河川(ダム含む)	
砂防・急傾斜地	
まちづくり部	
公園	
営住宅	
農林水産部	
ため池	
関連事業	
グリーンベルト区域	
事業箇所番号	
継続事業	15
新規事業(前期着手)	27
新規事業(後期着手)	35

凡例	
高速道路等	
国道	
主要地方道	
一般県道	
その他の主道路	
JR新幹線	
JR鉄道	
その他私鉄	
府県界	
市町界	
県民局区域	
河川・道地・海岸線	
市役所・町役場	
旧役場	
小・中学校	
高等学校	
救急病院	
排水機場	
ダム	
重要港湾	
地方港湾	
空港	
道の駅	
広域防災拠点	
主要な観光施設等	
交通センサス(令和3年度)	

この地図の作成にあたっては、国土地理院長の承認を得て、同院発行の2万5千分の1地形図を使用した。〔測量法に基づく国土地理院長承認(使用)R5JHs911〕