

# 猪名川 河川改修事業について

令和6年10月  
兵庫県

## 1 事業概要

事業目的：河川整備計画(平成28年3月)に基づく治水安全度の向上  
昭和42年7月洪水(戦後最大の被害)と同程度の洪水(概ね20年に1回の確率で発生する降雨による洪水)を安全に流下させる

事業区間：川西市鼓が滝～多田院(延長2.9km)

事業概要：河道改修、橋梁2橋

## 2 浸水実績

昭和42(1967)年7月梅雨前線による豪雨、昭和58(1983)年台風第10号、平成26年8月豪雨などにより発生した洪水により、甚大な浸水被害が発生

昭和58年台風第10号



川西市多田桜木1丁目

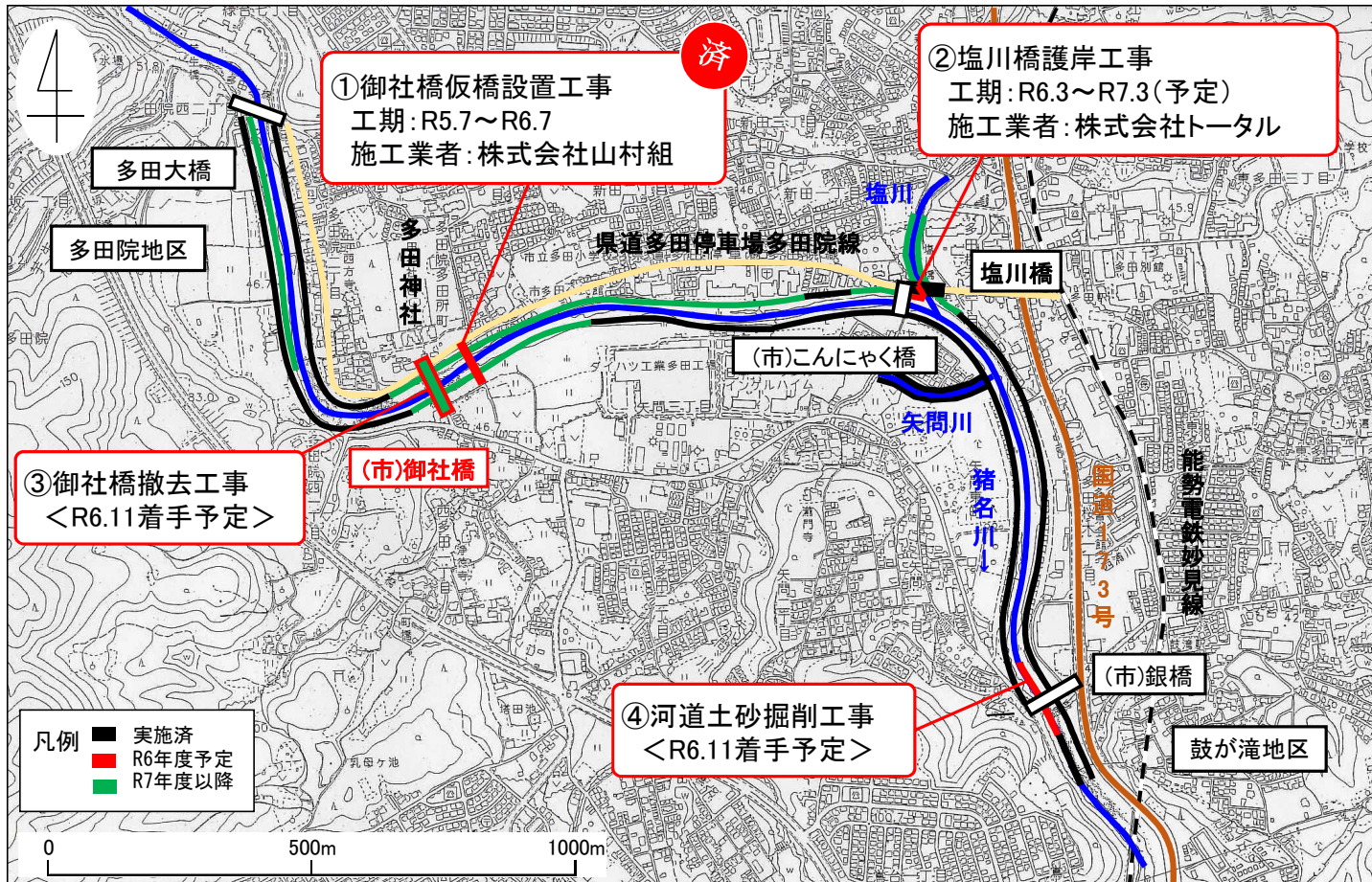
平成26年8月豪雨



能勢電鉄鼓滝駅踏切より東側

## 3 令和6年度の取り組み

- ①御社橋仮橋設置工事
- ②塩川橋護岸工事
- ③御社橋撤去工事(予定)
- ④銀橋土砂掘削工事(予定)



ごんこやく橋から上流を臨む



H30年7月6日豪雨における出水

上流から御社橋を臨む

# 御社橋の架け替え計画のお知らせ（第3号）

地域の皆様へ

令和6年10月

兵庫県 宝塚土木事務所  
川西市 土木部

## 御社橋の架け替え計画のお知らせ

日頃より兵庫県及び川西市の河川・道路行政につきまして、ご理解、ご協力を賜り厚くお礼申し上げます。兵庫県と川西市が実施する御社橋の架け替えの計画について、ご案内いたします。

橋梁撤去工事について、11月から河川内の工事を予定しており、現在進めております河川改修事業と合わせて、兵庫県が実施いたします。

地域の皆様には、ご不便・ご迷惑をお掛けすることになりますが、ご理解・ご協力を賜りますようよろしくお願いいたします。

### 1. 事業箇所



### 2. 目的

本事業は兵庫県宝塚土木事務所と川西市が御社橋を下記の目的で架け替えするものです。

●兵庫県宝塚土木事務所

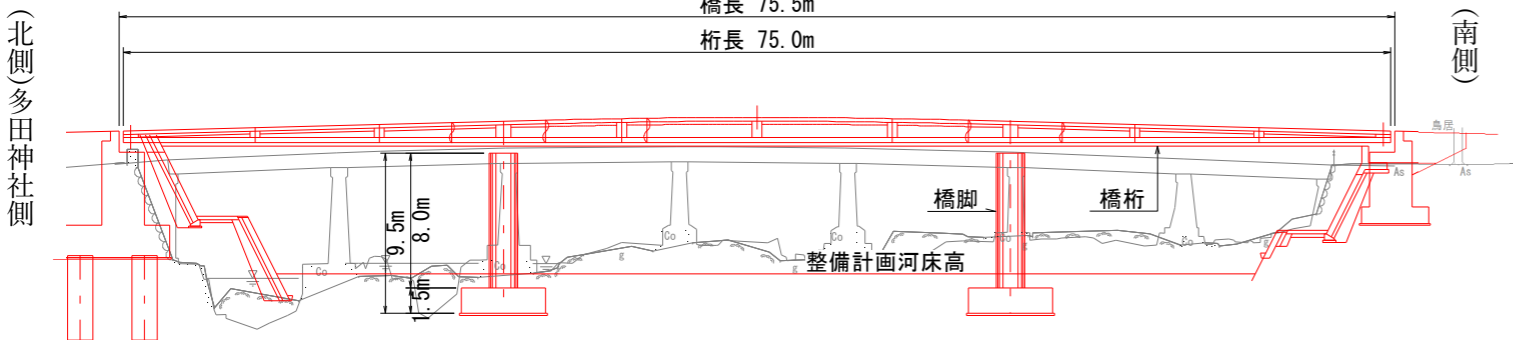
【目的】河川改修事業

- 周辺地域の浸水対策
- 橋脚を減らし、橋桁を高くします

●川西市

【目的】橋梁拡幅事業

- 歩行者の安全確保・交通の円滑化
- 車道を拡幅し、歩道を設置します



### 3. 整備内容

■概要

完成時期 令和9年5月末(予定)  
 規模 (橋長)75.5m (桁長)75.0m (橋脚)2本  
 幅員 11.5m (車道6.5m(片側3.25m×2)、歩道4.0m)

■仮橋イメージ

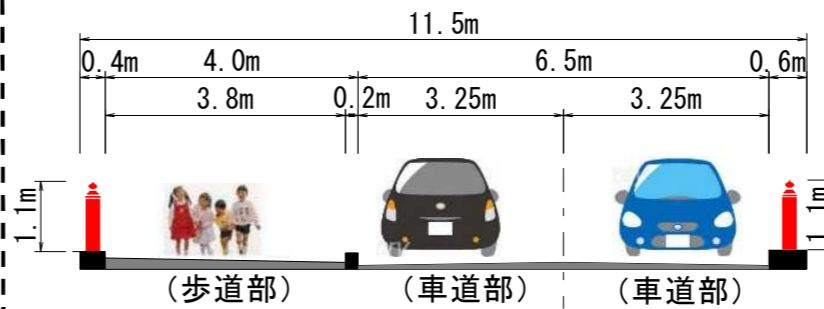


※幅員4.0m(歩行者と自転車のみ通行可能)

《お知らせ》

歩道の位置について、橋の下流側に計画しています。(現在、関係機関と協議中)。

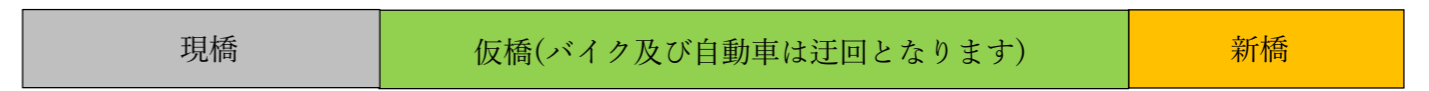
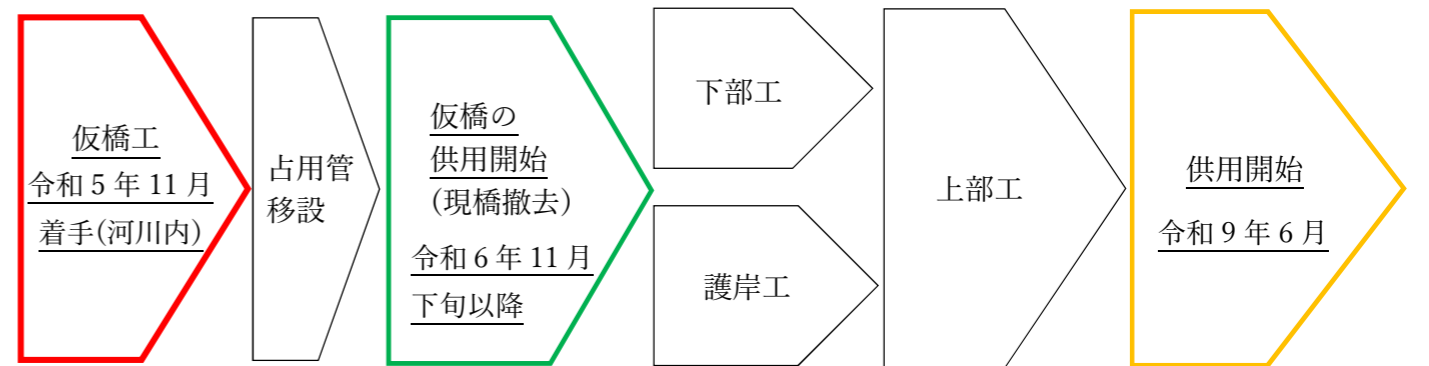
■計画幅員



■完成イメージ



### 4. 工事スケジュール(予定)と交通規制



- ※ スケジュールは現時点の予定であり、今後変更となる可能性があります。
- ※ 仮橋は歩行者と自転車のみ通行することができます。バイク及び自動車は迂回してください。
- ※ 県道(多田神社前)の道路整備に伴い、適宜、通行止めが生じることとなります。
- ※ 交通規制の詳細は今後決まり次第、工事のお知らせ等にてご案内いたします。

### 5. 問い合わせ先

兵庫県 宝塚土木事務所 河川砂防課

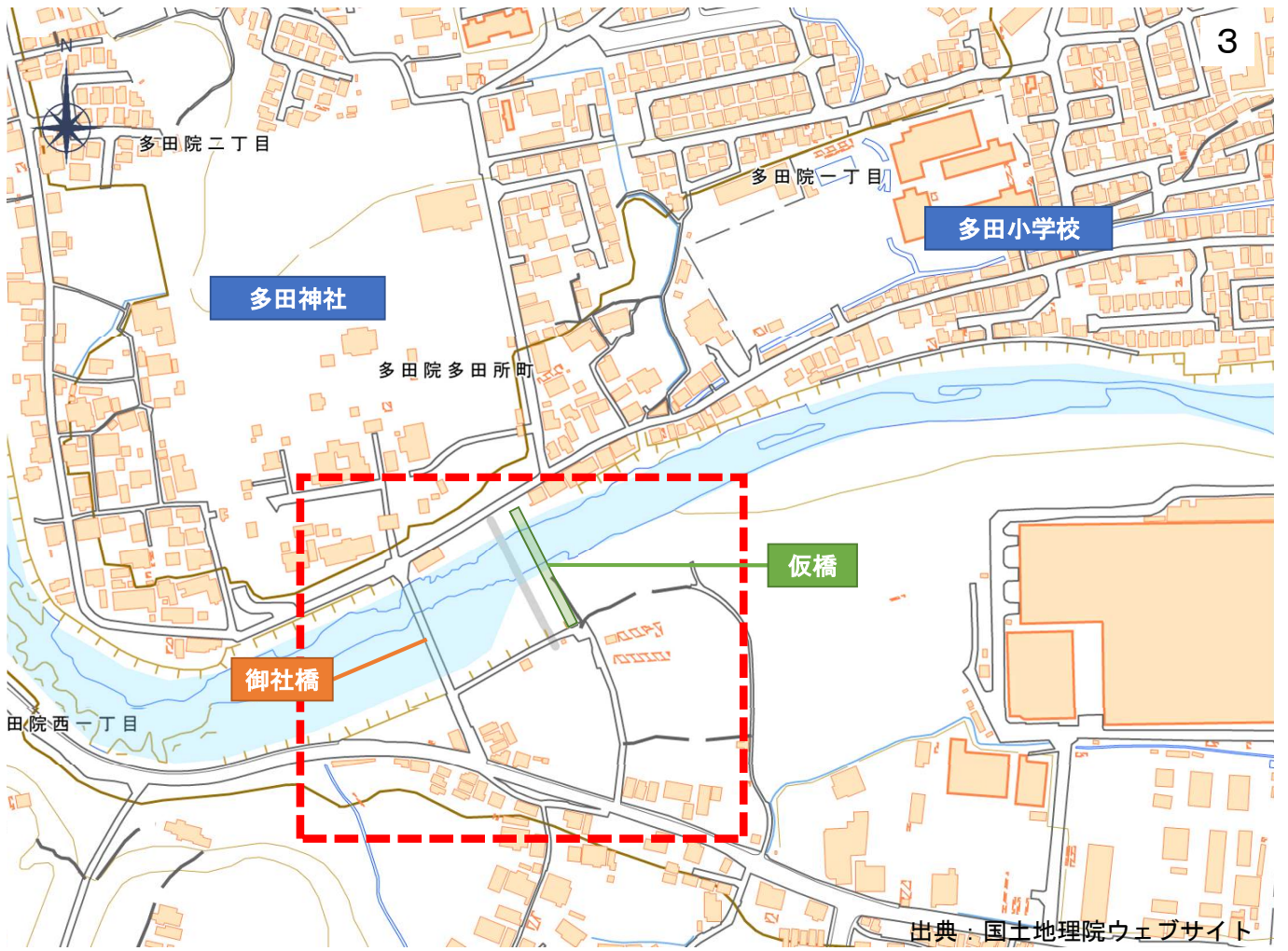
連絡先：0797-83-3189

Email：Takarazukadoboku@pref.hyogo.lg.jp

川西市 土木部 道路整備課

連絡先：072-740-1183

Email：kawa0174@city.kawaniashi.lg.jp



御社橋仮橋

