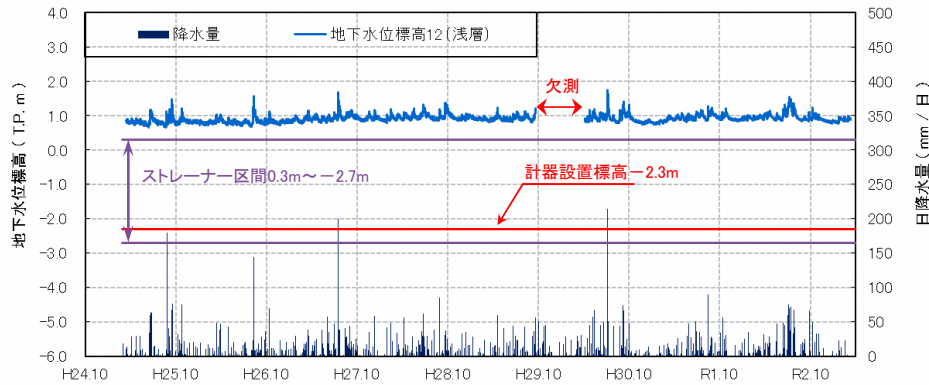


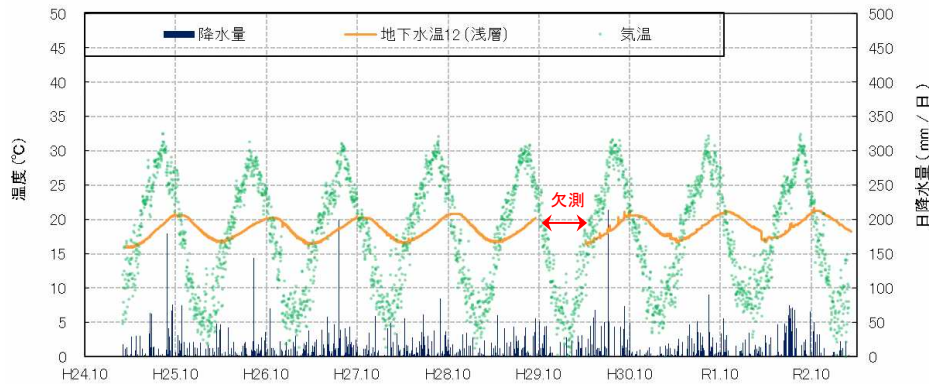
# 観測井番号:12(浅層)

## 【地下水位】



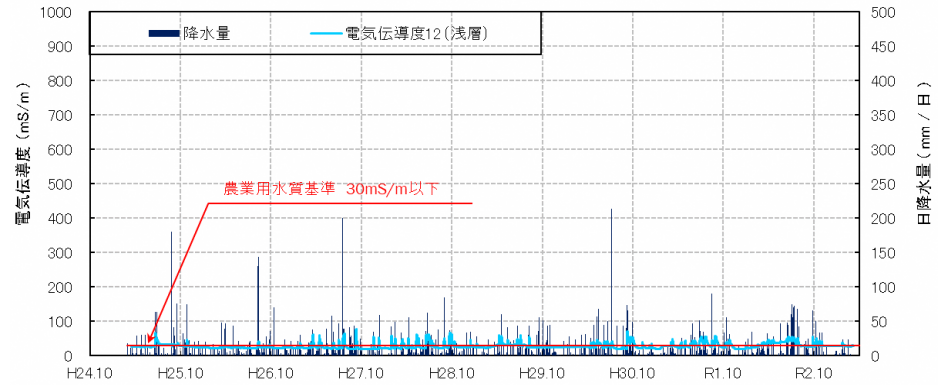
・地下水位は、降雨の影響により変動するものの、年間を通じて標高1.0m前後で安定している。変動幅は最大1.1m程度である。

## 【地下水温】



・水温は、16~22°Cの幅で変動する。周期性をもっており、気温と比較して、概ね2ヶ月ピークがずれている。

## 【電気伝導度】



## 【水質分析結果】

水質分析結果									
		H26.2.5	H28.2.26	H29.1.20	H31.2.1	R2.2.7	R3.2.11		
分析項目	単位	値	値	値	値	値	値	水道水質基準	農業用水質基準
塩化物イオン	mg/L	29	13	18	20	22	19	200mg/L 以下	/
水素イオン濃度 (pH)	-	7.0	6.6	6.6	7.0	6.6	6.5	5.8以上8.6以下	
電気伝導度	mS/m	/	/	23	28	30	28	/	30mS/m以下

・電気伝導度は、農業用水質基準値を下回り、塩化水の指標である塩化物イオン濃度も水道水質基準値を下回り、塩化は認められない。  
 ・水素イオン濃度は、水道水質基準、農業用水質基準ともに基準値内である。