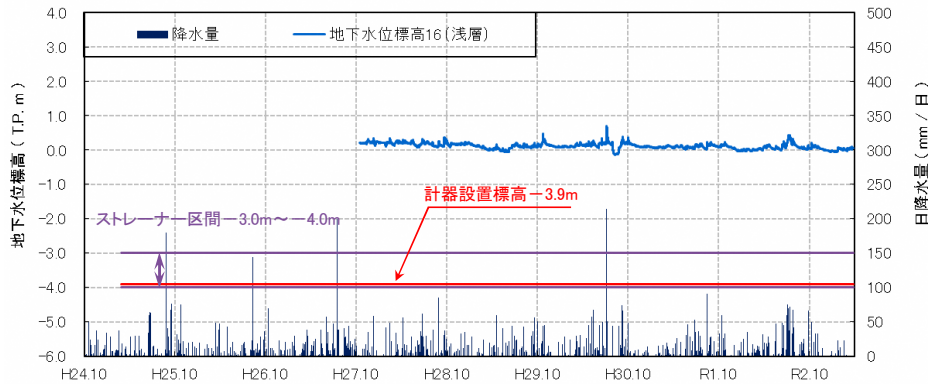


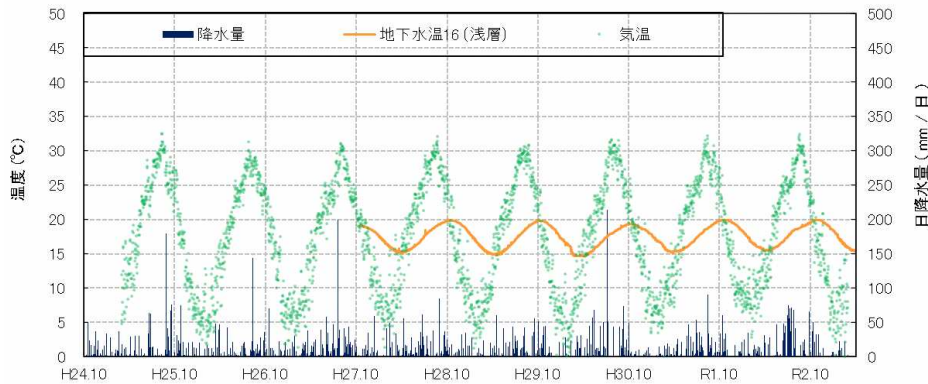
観測井番号:16(浅層)

【地下水位】



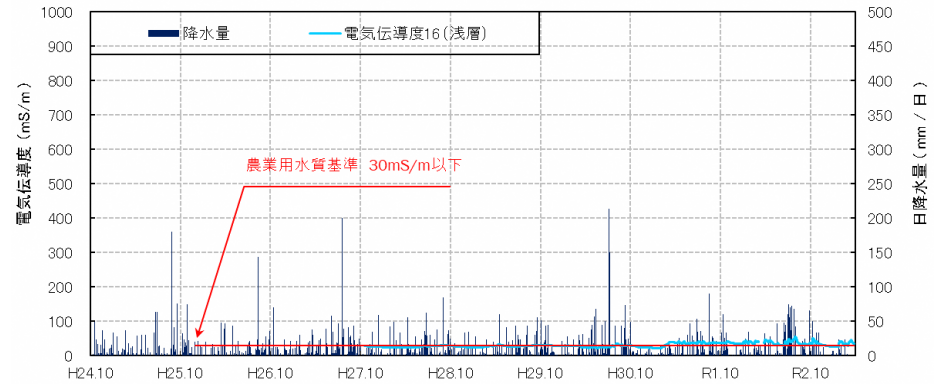
・地下水位は、年間を通じて標高0m前後で安定している。変動幅は最大80cm程度である。

【地下水温】



・水温は、15~19°Cの幅で変動する。周期性をもっており、気温と比較して、概ね2ヵ月ピークがずれている。

【電気伝導度】



【水質分析結果】

水質分析結果								
		H28.2.25	H29.1.19	H30.2.9	H31.2.15	R2.2.21	R3.2.19	
分析項目	単位	値	値	値	値	値	値	水道水質基準
塩化物イオン	mg/L	35	24	39	34	48	33	200mg/L 以下
水素イオン濃度 (pH)	-	7.4	7.1	7.3	7.1	7.4	7.0	5.8以上8.6以下
電気伝導度	mS/m		24	31	30	42	31	30mS/m以下

・電気伝導度は、農業用水質基準値をわずかに超過するものの塩水化の指標である塩化物イオン濃度は水道水質基準値を下回り、塩水化は認められない。
 ・水素イオン濃度は、農業用水質基準、水道水質基準ともに基準値内である。