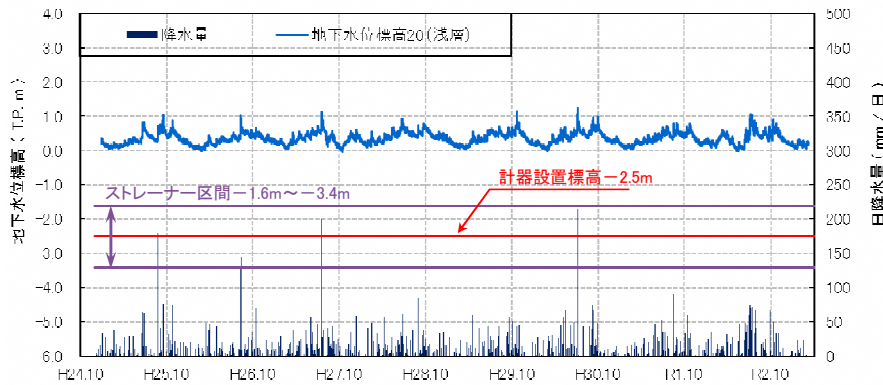


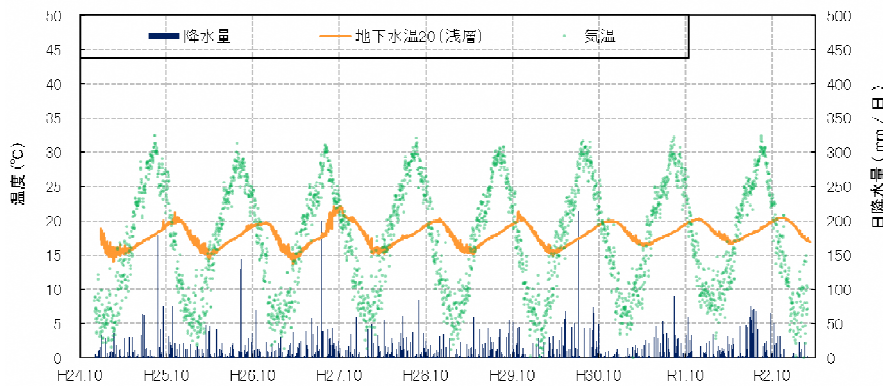
# 観測井番号:20(浅層)

## 【地下水位】



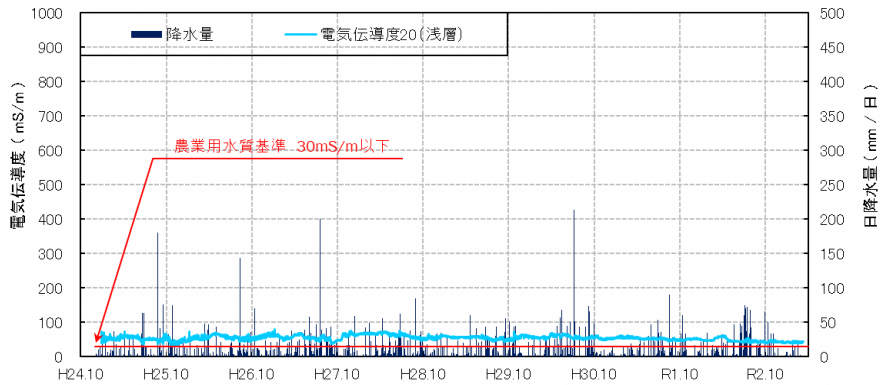
・地下水位は、降雨の影響により変動する。他の観測井と比較して小刻みな変動がある。標高0~1.0m前後の変動幅を持つ。

## 【地下水温】



・水温は、15~20°Cの幅で変動する。周期性を持っているが、小刻みに変動する。気温と比較して、概ね4か月ピークがずれている。

## 【電気伝導度】



## 【水質分析結果】

水質分析結果										
		H27.3.18	H28.2.17	H29.2.17	H30.2.21	H31.2.21	R2.2.5	R3.2.24		
分析項目	単位	値	値	値	値	値	値	値	水道水質基準	農業用水質基準
塩化物イオン	mg/L	24	25	18	22	41	21	27	200mg/L 以下	/
水素イオン濃度 (pH)	-	6.9	7.3	7.1	7.3	7.2	7.1	7.0	5.8以上8.6以下	
電気伝導度	mS/m	56	67	55	52	61	48	44	/	30mS/m以下

・電気伝導度は、農業用水質基準値を超過するが、塩化物イオン濃度は水道水質基準値を下回り、塩水化は認められない。  
 ・水素イオン濃度は、水道水質基準、農業用水質基準ともに基準値内である。