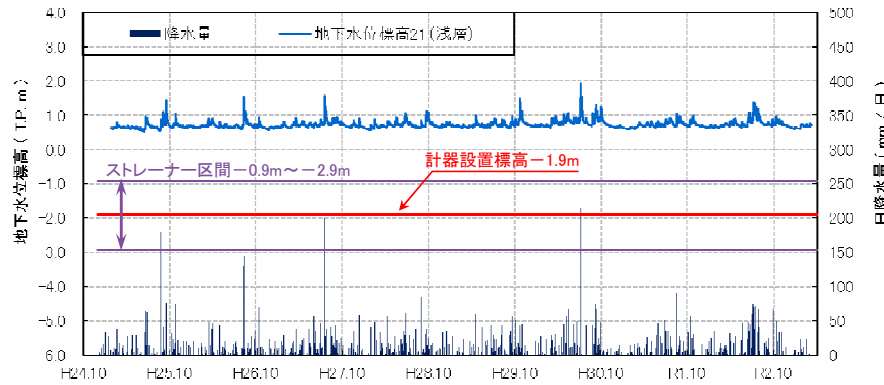


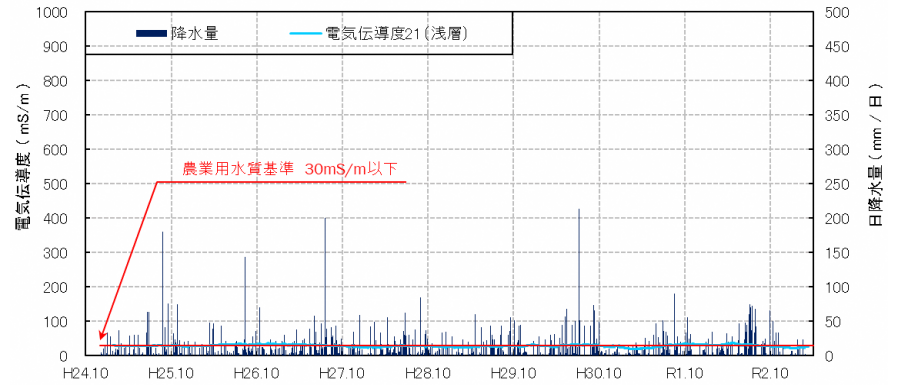
観測井番号:21(浅層)

【地下水位】



・地下水位は、降雨により標高0.5～2.0m前後の幅で変動する。

【電気伝導度】

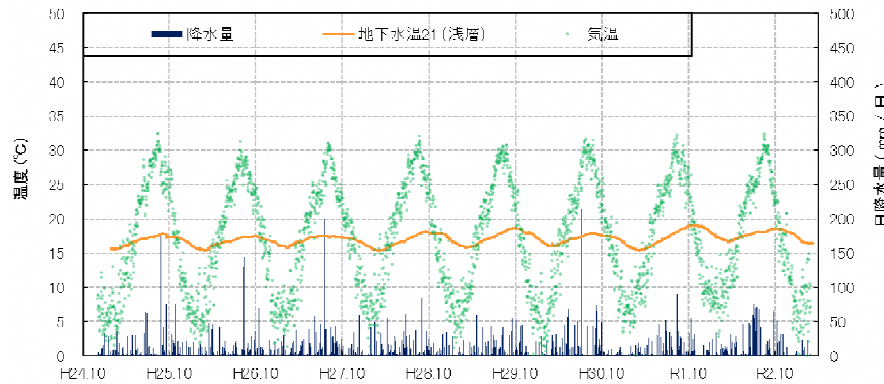


【水質分析結果】

水質分析結果										
		H27.3.18	H28.2.17	H29.2.1	H30.2.27	H31.2.21	R2.2.26	R3.2.3		
分析項目	単位	値	値	値	値	値	値	値	水道水質基準	農業用水質基準
塩化物イオン	mg/L	48	46	21	25	19	38	22	200mg/L 以下	/
水素イオン濃度 (pH)	-	7.2	7.3	7.3	7.3	7.4	7.4	7.2	5.8以上8.6以下	
電気伝導度	mS/m	32	25	23	28	20	31	24	/	30mS/m以下

・電気伝導度は、水質基準値を超過するが、塩化物イオン濃度は水道水質基準値を下回り、塩水化は認められない。
 ・水素イオン濃度は、水道水質基準、農業用水質基準ともに基準値内である。

【地下水温】



・水温は、15～20℃の幅で変動する。周期性を持つが、年により形状が変化する。気温と比較して、概ね4か月ピークがずれている。