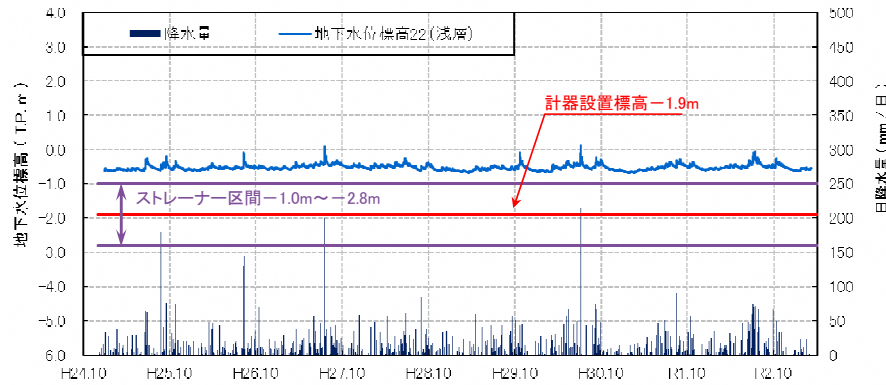


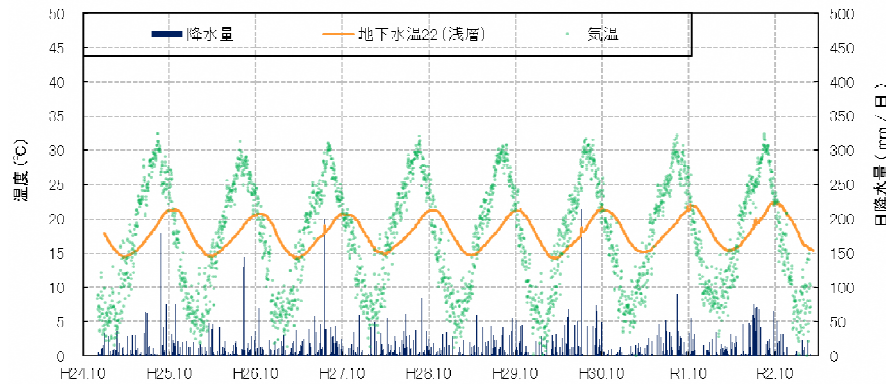
観測井番号:22(浅層)

【地下水位】



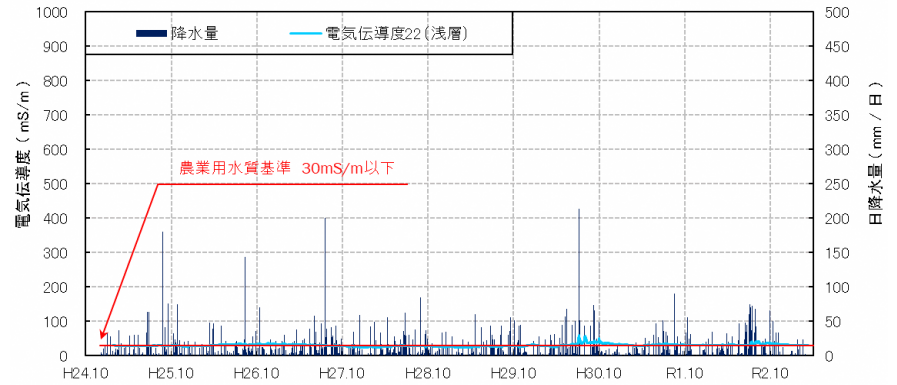
・地下水位は、降雨の影響により若干変動するものの、年間を通じて標高-0.5m前後で安定している。変動幅は最大0.5m程度である。

【地下水温】



・水温は、14~22°Cの幅で変動する。周期性を持っており、気温と比較して、概ね2ヵ月ピークがずれている。

【電気伝導度】



【水質分析結果】

水質分析結果										
		H27.3.18	H28.2.17	H29.2.1	H30.2.27	H31.2.21	R2.2.26	R3.2.3	水道水質基準	農業用水質基準
分析項目	単位	値	値	値	値	値	値	値		
塩化物イオン	mg/L	45	39	25	26	27	25	27	200mg/L 以下	農業用水質基準
水素イオン濃度 (pH)	-	7.6	7.7	7.5	7.5	7.4	7.4	7.3	5.8以上8.6以下	
電気伝導度	mS/m	36	40	33	31	31	31	30		30mS/m以下

・電気伝導度は、農業用水質基準値を若干超過するが、塩化物イオン濃度は水道水質基準値を下回り、塩化は認められない。
 ・水素イオン濃度は、農業用水質基準値を超過するが、水道水質基準では基準値内である。