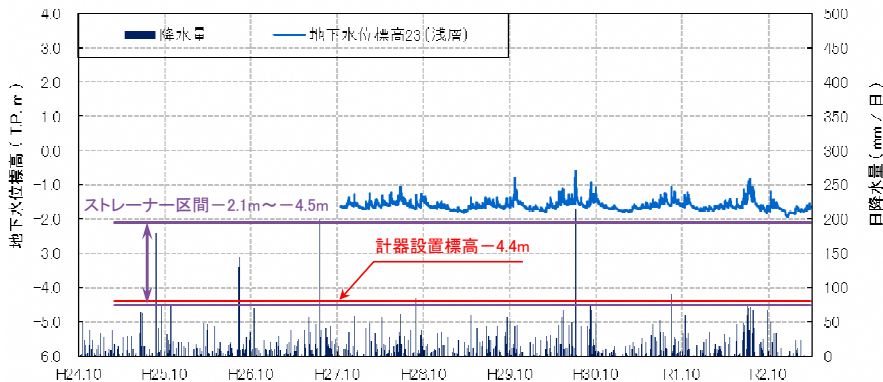


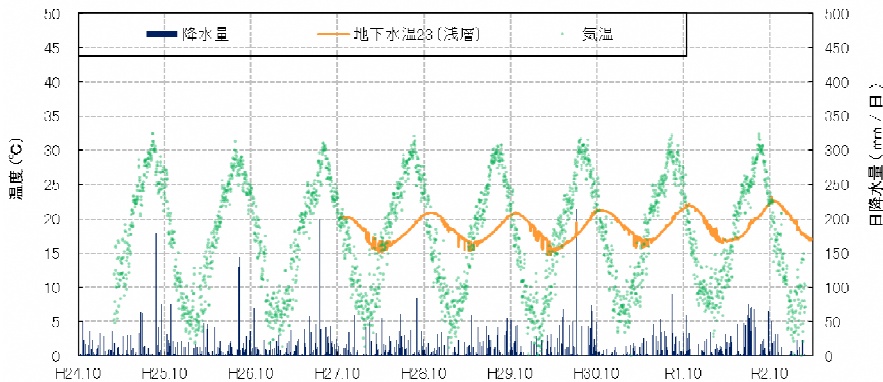
# 観測井番号:23(浅層)

## 【地下水水位】



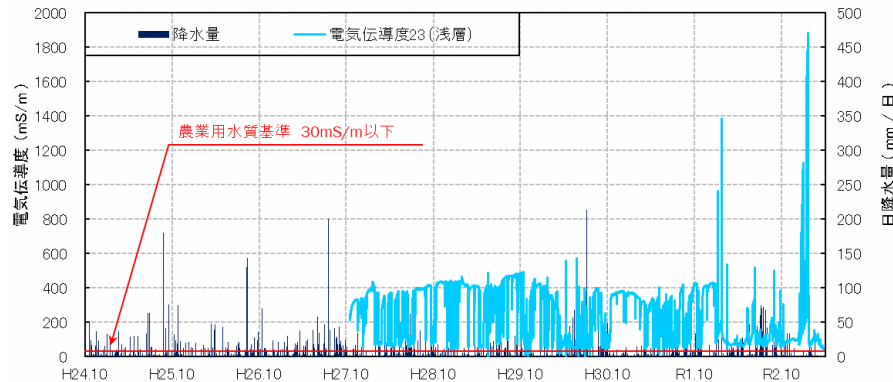
・地下水水位は、降雨の影響により変動するものの、年間を通じて標高-1.7m前後で安定している。変動幅は1.5m程度である。

## 【地下水水温】



・水温は、15~23°C程度の幅で変動する。周期性をもっており、気温と比較して、概ね3か月ピークがずれている。

## 【電気伝導度】



## 【水質分析結果】

水質分析結果									
		H28.2.25	H29.1.19	H30.2.9	H31.2.15	R2.2.14	R3.2.12		
分析項目	単位	値	値	値	値	値	値	水道水質基準	農業用水質基準
塩化物イオン	mg/L	130	78	200	510	580	200	200mg/L 以下	/
水素イオン濃度 (pH)	-	7.2	6.7	6.9	7.0	7.0	6.8	5.8以上8.6以下	
電気伝導度	mS/m	/	57	100	190	230	110	/	30mS/m 以下

・電気伝導度は、農業用水質基準値を超過し、塩化の指標である塩化物イオン濃度は変動はあるが水道水質基準値を超過しており、塩化傾向にある。  
 ・水素イオン濃度は、農業用水質基準、水道水質基準ともに基準値内である。