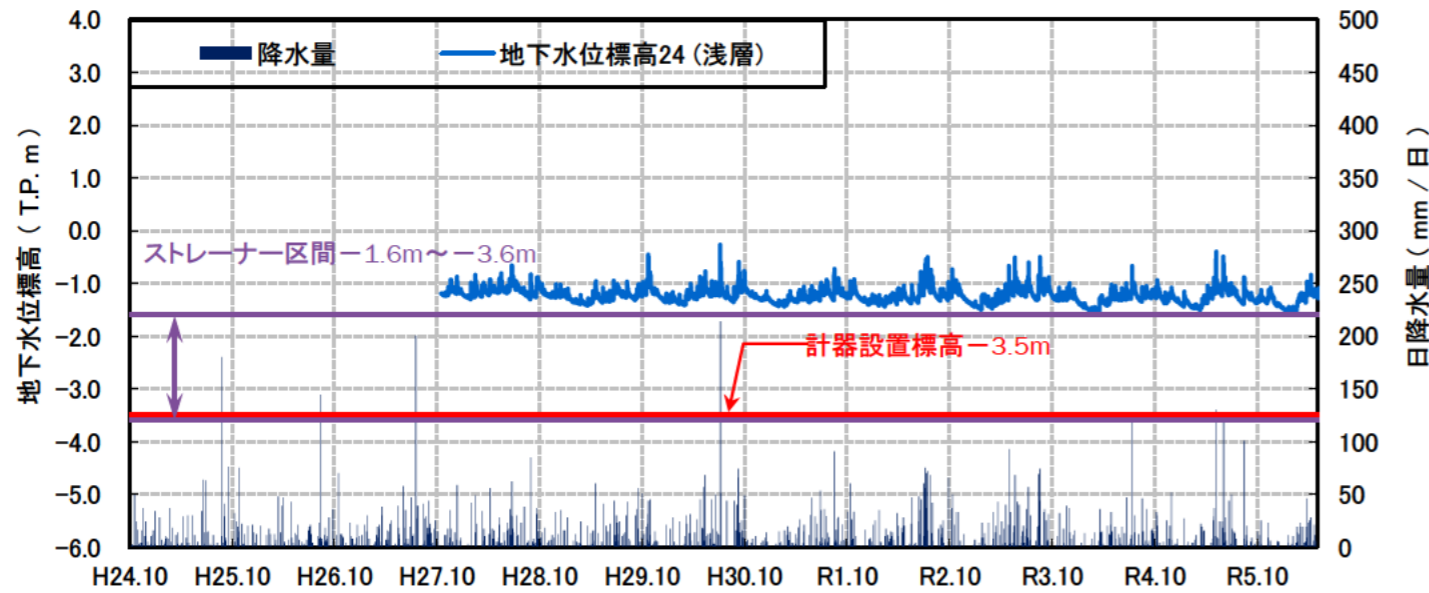


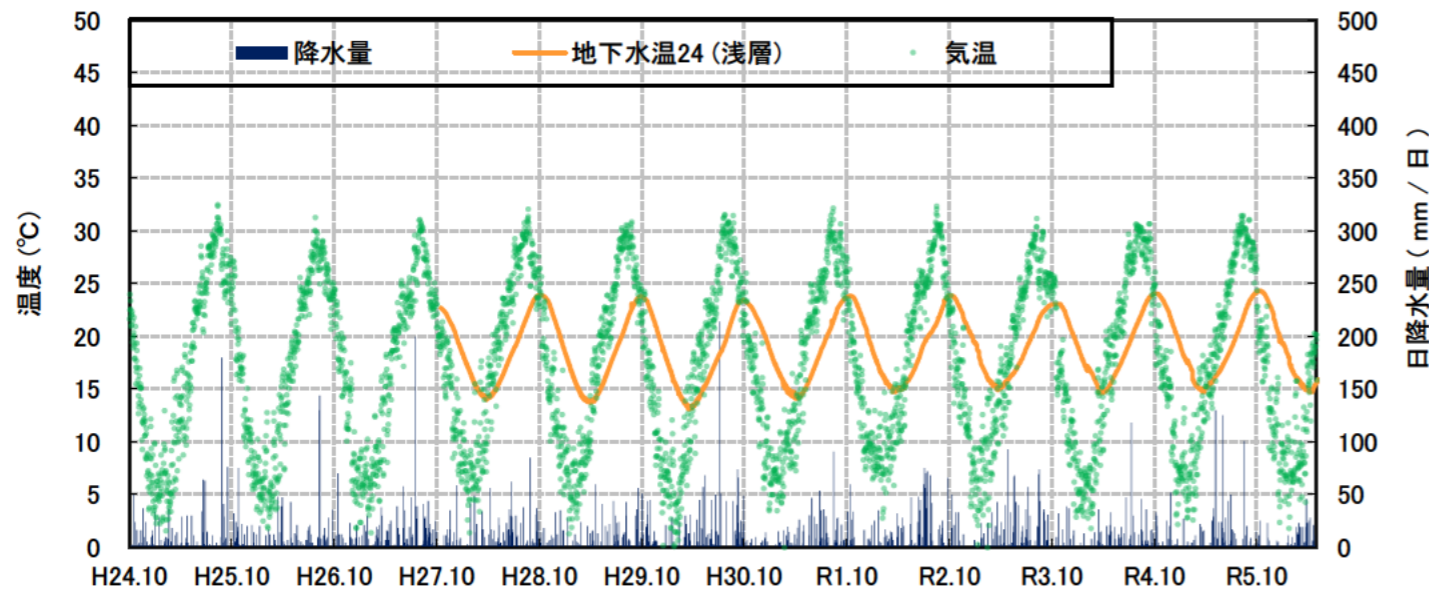
観測井番号:24(浅層)

【地下水位】



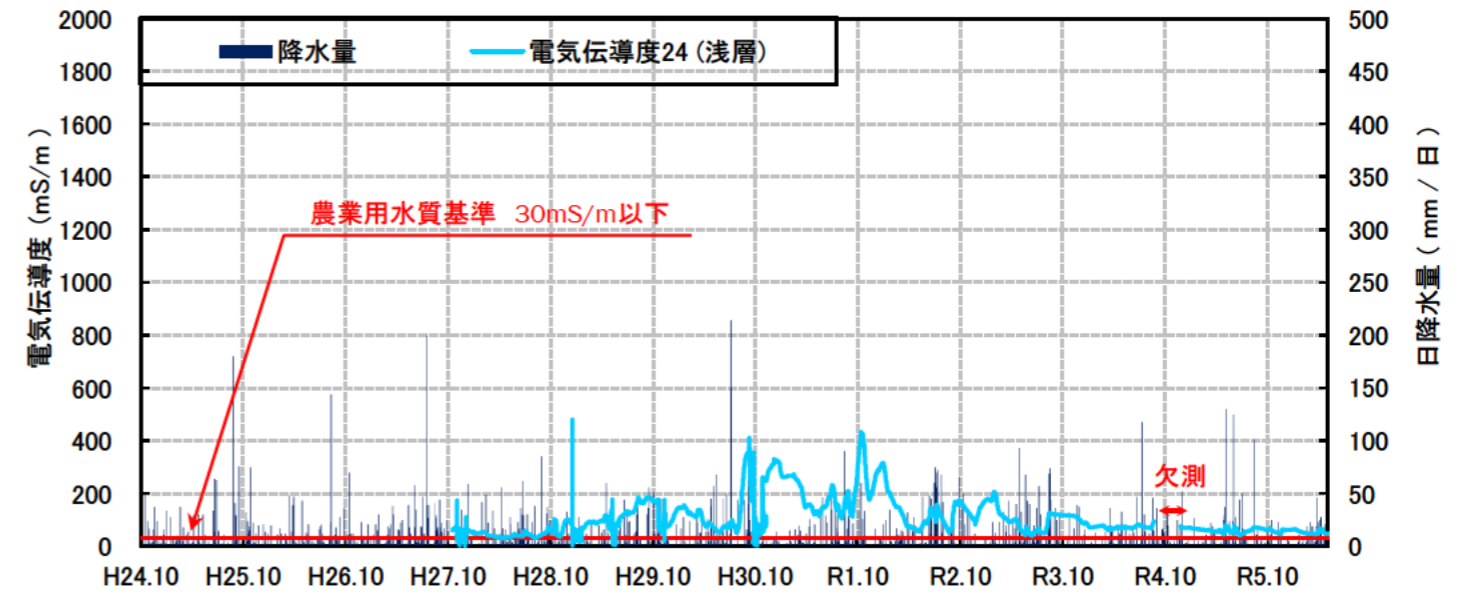
・地下水位は、降雨の影響により若干変動するものの、年間を通じて標高-1.2m前後である。変動幅は最大1.3m程度である。

【地下水温】



・水温は、13°C~25°C程度の幅で変動する。周期性をもっており、気温と比較して、概ね2ヵ月ピークがずれている。

【電気伝導度】



【水質分析結果】

水質分析結果												
日付	H28	H29	H30	H31	R2	R3	R4	R5	R6			
	2.25	1.19	2.9	2.15	2.14	2.12	2.24	2.16	2.22			
分析項目	単位	値	値	値	値	値	値	値	値	水道水質基準	農業用水質基準	
塩化物イオン	mg/L	41	120	220	800	350	290	130	88	200mg/L 以下		
水素イオン濃度 (pH)	-	6.9	6.6	6.7	6.6	6.6	6.9	6.9	7.0	7.1	5.8以上8.6以下	6.0以上7.5以下
電気伝導度	mS/m	-	70	110	270	150	150	79	63	49		30mS/m以下

・電気伝導度は、農業用水質基準値(30mS/m)を超過している。塩水化の指標である塩化物イオン濃度はH30.2.9から水道水質基準値を超過し塩水化傾向にあったが、R4.2.24から塩化物イオン濃度は基準値内である。
 ・水素イオン濃度は、農業用水質基準、水道水質基準ともに基準値内である。