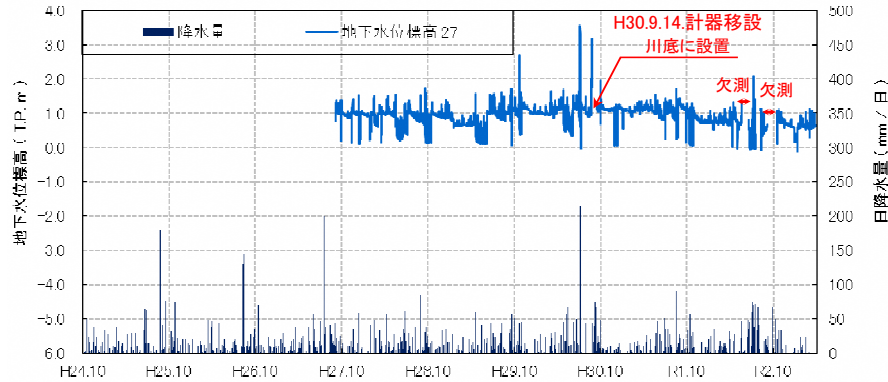


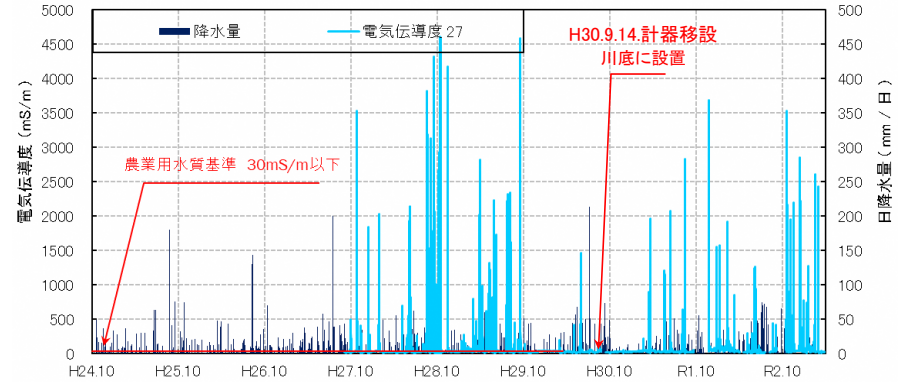
# 観測井番号:27 武庫川河川水位(潮止堰上流)

【地下水位】



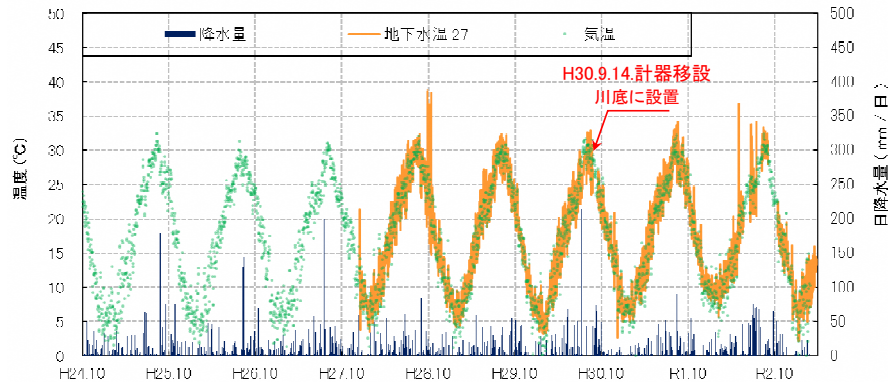
・河川水位(潮止堰上流)は、降雨の影響により大きく変動するが、下流の潮止堰の設定高さに規制される。

【電気伝導度】



【水質分析結果】 採水場所は1号床止工上流

【地下水温】



・水温は、約2℃～37℃で大きく変動する。周期性をもっており、気温とほぼ同じ変動である。

水質分析結果						
		H29.1.19	H30.2.9	R2.2.28	R3.2.24	
分析項目	単位	値	値	値	値	水道水質基準
塩化物イオン	mg/L	50	60	103	49	200mg/L 以下
水素イオン濃度 (pH)	-	8.6	7.6	7.8	8.7	5.8以上8.6以下
電気伝導度	mS/m	34	45	56	35	30mS/m以下

・潮止堰上流にて観測している電気伝導度は、農業用水質基準値を超過している。  
 ・1号床止工上流の電気伝導度は、農業用水質基準値を超過しているが、塩水化の指標である塩化物イオン濃度は水道水質基準値を下回り、塩水化は認められない。  
 ・水素イオン濃度は、農業用水質基準を超過するが、水道水質基準では基準値内である。