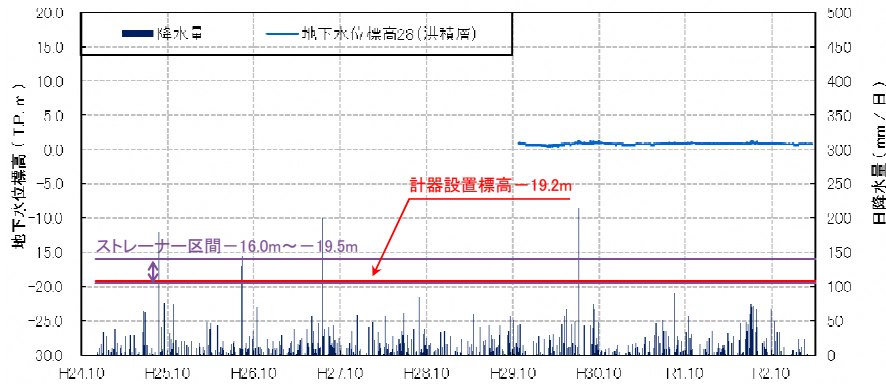


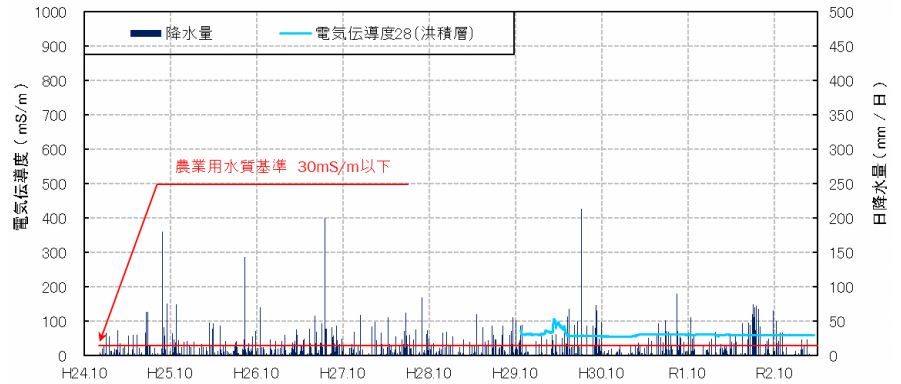
# 観測井番号:28(洪積層)

【地下水位】



・地下水位は、降雨の影響はほとんど認められず、年間を通じて標高0.7m前後で安定している。変動幅は90cm程度である。

【電気伝導度】

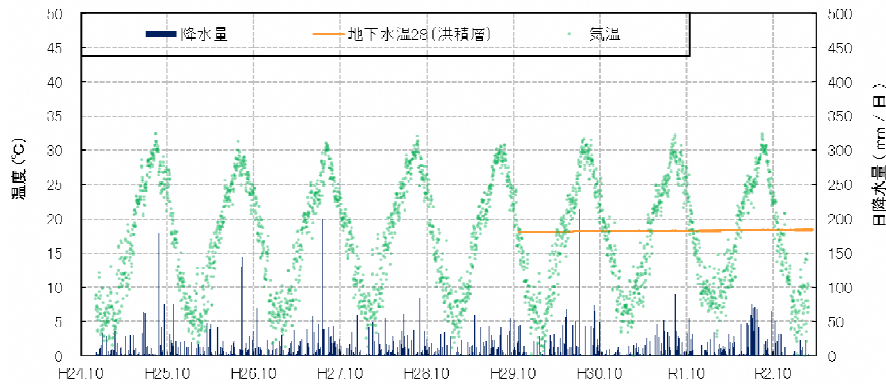


【水質分析結果】

水質分析結果						
		H30.2.2	H31.2.1	R2.2.7	R3.2.5	
分析項目	単位	値	値	値	値	水道水質基準
塩化物イオン	mg/L	83	58	56	56	200mg/L 以下
水素イオン濃度 (pH)	-	7.4	7.5	7.4	7.6	5.8以上8.6以下
電気伝導度	mS/m	77	62	58	59	30mS/m以下
						農業用水質基準
						6.0以上7.5以下
						30mS/m以下

・電気伝導度は、農業用水質基準値を超過するが、塩化物イオン濃度は水道水質基準値を下回り、塩水化は認められない。  
 ・水素イオン濃度は、農業用水質基準を超過する場合もあるが、水道水質基準では基準値内である。

【地下水温】



・水温は、年間を通じて18°C程度である。