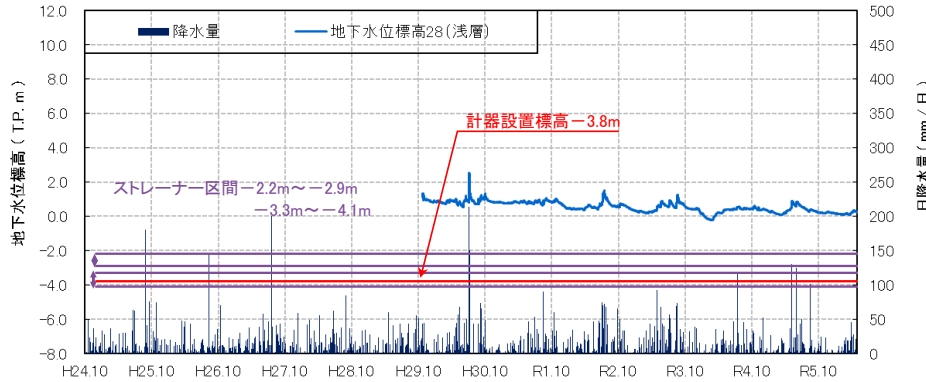


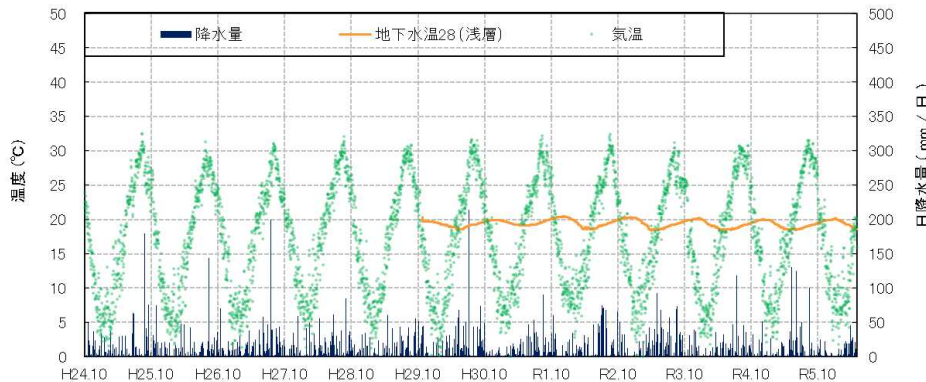
観測井番号:28(浅層)

【地下水位】



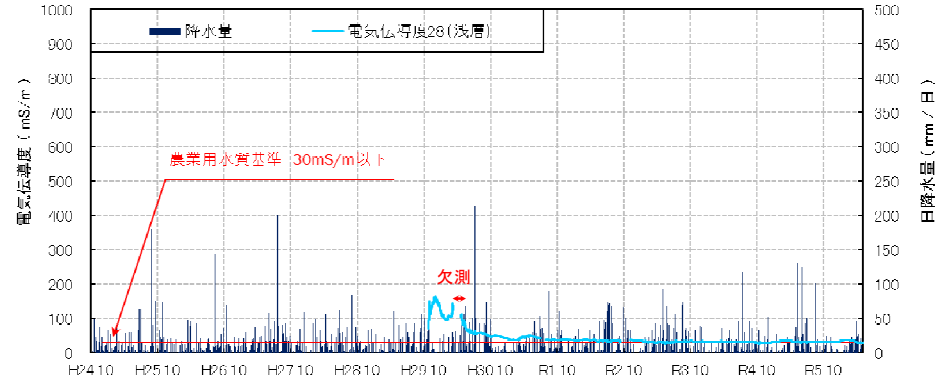
・地下水位は、降雨の影響により変動する。令和元年11月～令和2年5月、令和3年12月～令和4年3月は河川工事による影響で水位低下の傾向がみられた。

【地下水温】



・水温は、年間を通じて18℃～21℃前後で、若干の周期性が認められる。

【電気伝導度】



【水質分析結果】

水質分析結果											
日付		H30 2.2	H31 2.1	R2 2.7	R3 2.5	R4 2.18	R5 2.27	R6 2.22			
分析項目	単位	値	値	値	値	値	値	値	水道水質基準	農業用水質基準	
塩化物イオン	mg/L	190	33	25	10	9	12	31	200mg/L以下		
水素イオン濃度 (pH)	-	6.9	7.3	7.4	7.3	7.5	7.4	6.9	5.8以上8.6以下	6.0以上7.5以下	
電気伝導度	mS/m	96	38	37	32	31	35	33		30mS/m以下	

・電気伝導度は、農業用水質基準値(30mS/m)を超過するが、塩水化の指標である塩化物イオン濃度は水道水質基準値を下回り、塩水化は認められない。
 ・水素イオン濃度は、水道水質基準、農業用水質基準ともに基準値内である。