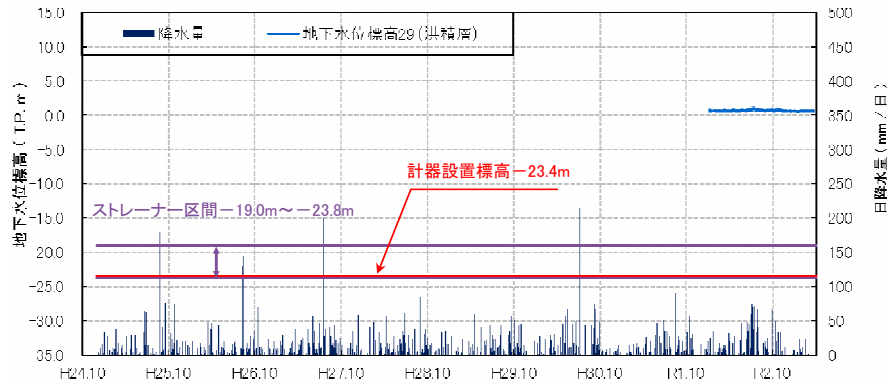


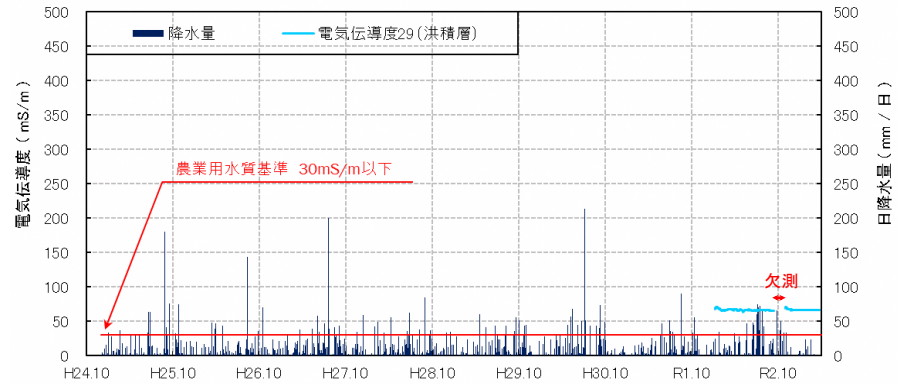
# 観測井番号:29(洪積層) (武庫川河川敷)

## 【地下水位】



・地下水位は標高0.7m程度で安定しており、降雨の影響はほとんど受けない。

## 【電気伝導度】

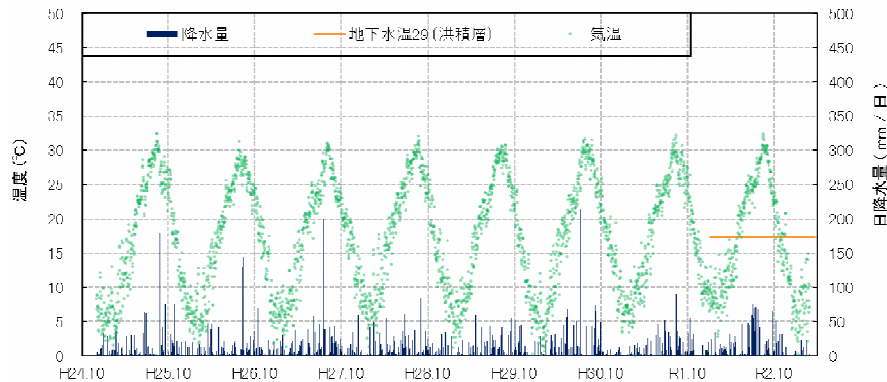


## 【水質分析結果】

水質分析結果					
分析項目	単位	観測値		水道水質基準	農業用水質基準
		R2.2.5	R3.2.24		
塩化物イオン	mg/L	100	97	200mg/L 以下	6.0以上7.5以下
水素イオン濃度 (pH)	-	7.4	7.1	5.8以上8.6以下	
電気伝導度	mS/m	65	65		30mS/m以下

・電気伝導度は、農業用水質基準値を超過するが、塩水化の指標である塩化物イオン濃度は水道水質基準値を下回り、塩水化は認められない。  
 ・水素イオン濃度は、水道水質基準、農業用水質基準ともに基準値内である。

## 【地下水温】



・水温は、17.4°C程度で安定している。