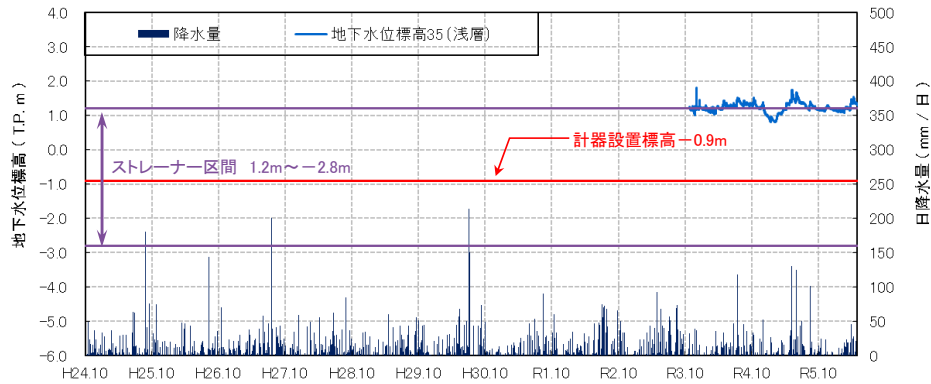


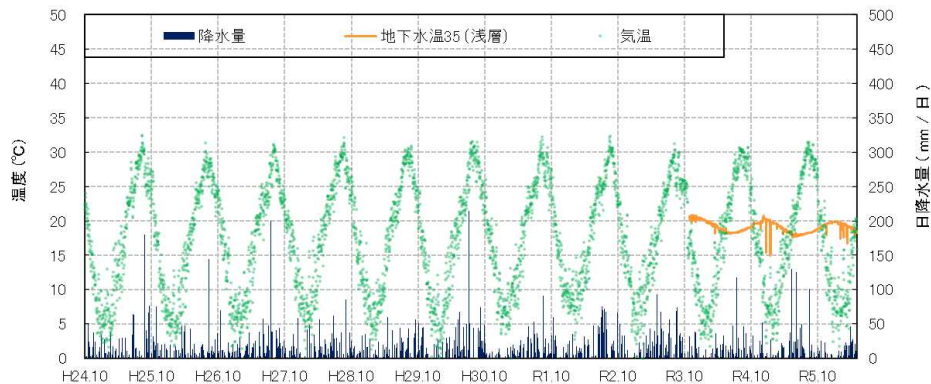
# 観測井番号:35(浅層)

## 【地下水位】



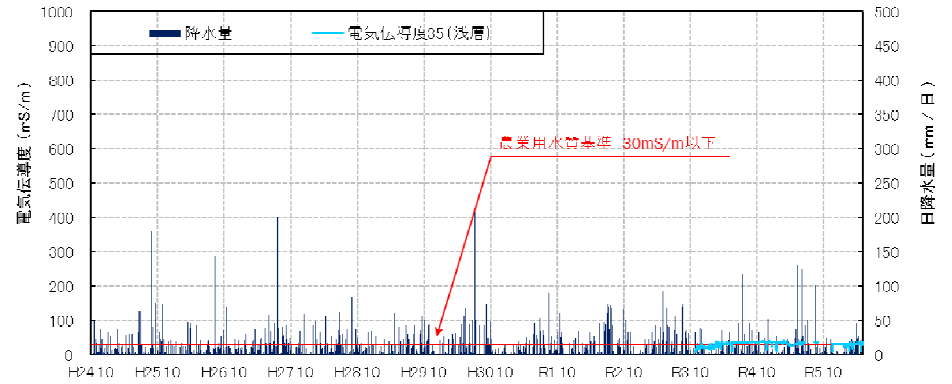
・地下水位は標高1.2m前後が中心であり、降雨の影響により変動する。令和4年12月～令和5年4月は河川工事による影響で水位低下がみられた。

## 【地下水温】



・季節変動が若干みられるが、概ね19°C前後である。一時的ではあるが、気温に近づく変動がみられることがある。

## 【電気伝導度】



## 【水質分析結果】

水質分析結果									
日付	R4 2.18	R5 2.24	R6 2.16						
分析項目	単位	値	値	値				水道水質基準	農業用水質基準
塩化物イオン	mg/L	3	22	32				200mg/L 以下	
水素イオン濃度 (pH)	-	6.8	8.0	7.0				5.8以上8.6以下	6.0以上7.5以下
電気伝導度	mS/m	23	42	32					30mS/m以下

・電気伝導度は、R5.2.24から農業用水質基準値(30mS/m)を超過するが、塩水化の指標である塩化物イオン濃度は水道水質基準値を下回り、塩水化は認められない。  
 ・R4.2.18、R6.2.16の水素イオン濃度は、農業用水質基準、水道水質基準ともに基準値内である。R5.2.24は農業用水質基準を超過するが、水道水質基準では基準値内である。