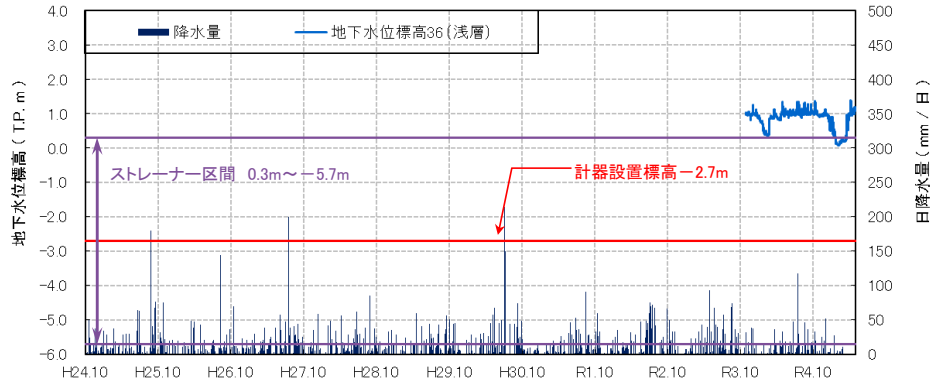


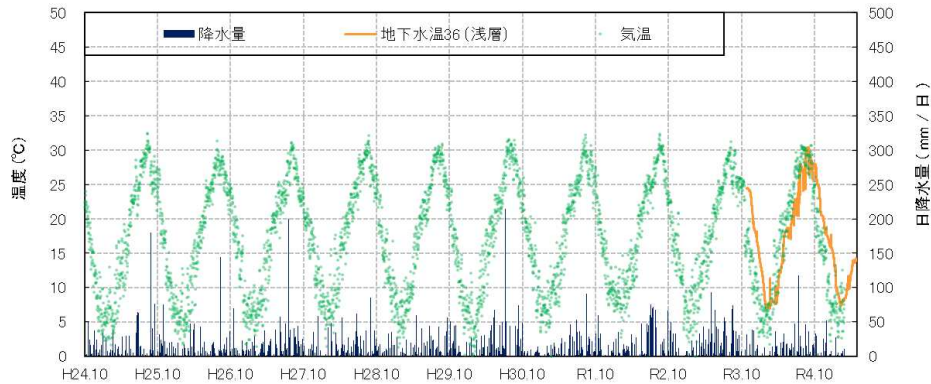
観測井番号:36(浅層)

【地下水位】



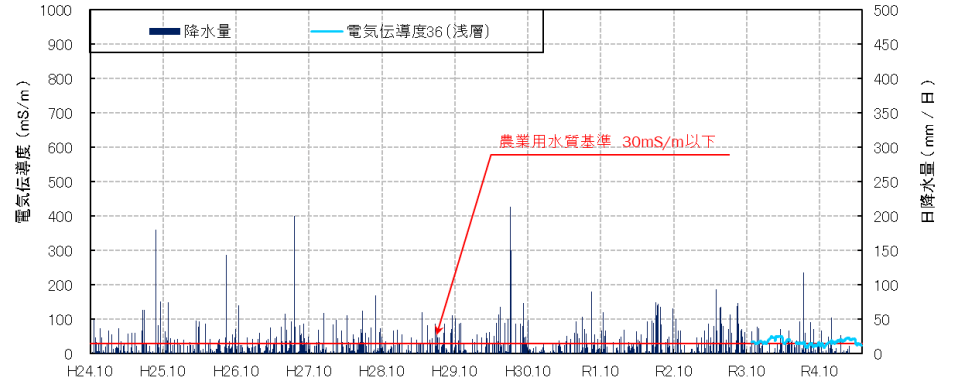
・地下水位は令和3年12月～令和4年2月、令和4年12月～令和5年3月に護岸工事の影響で水位低下がみられたが、回復傾向にある。

【地下水温】



・季節変動がみられ、気温と連動している。

【電気伝導度】



【水質分析結果】

水質分析結果					
		R4 2.18	R5 2.24		
分析項目	単位	値	値	水道水質基準	農業用水質基準
塩化物イオン	mg/L	70	68	200mg/L 以下	/
水素イオン濃度 (pH)	-	7.3	7.7	5.8以上8.6以下	
電気伝導度	mS/m	46	45	/	30mS/m以下

・電気伝導度は、農業用水質基準値(30mS/m)を超過するが、塩化の指標である塩化物イオン濃度は水道水質基準値を下回り、塩化は認められない。
 ・R5.2.2の水素イオン濃度は、農業用水質基準を超過するが、水道水質基準では基準値内である。