

梅雨や台風シーズンに備えて「マイ避難カード」を作成しよう



スマートフォンアプリ「ひょうご防災ネット」の特徴的な機能が「マイ避難カード」です。ステップに従って各災害の危険性や避難行動などを学びながら、避難するタイミング「逃げ時」や場所を設定しておく、災害時に「プッシュ通知」で知らせてくれます。

「ひょうご防災ネット」とは県内各市町の避難情報や気象警報などをいち早くお知らせします。災害時に役立つリンク集も。



インストールはこちらから



Android版



iOS版

カードは3種類まで作ることができます。「自宅」「会社」「実家」など分かりやすい名前を付けましょう。

4つのステップで完成させよう ※所要時間約20分

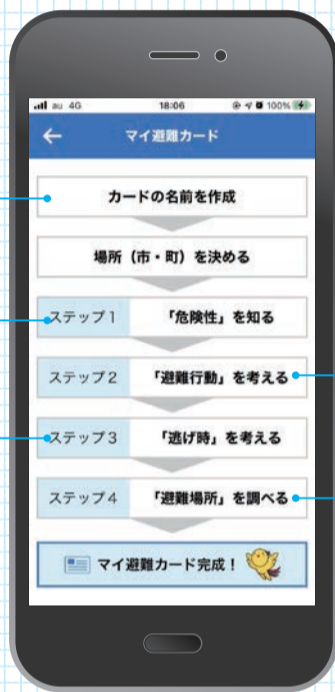
1 リンク先の「県CGハザードマップ」で、登録した場所が洪水、土砂、津波、高潮、ため池災害の危険区域にあるかを調べます。



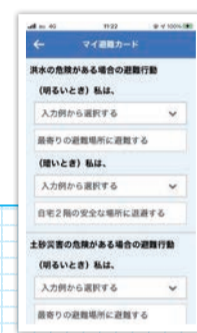
わが家は津波の心配はないけど、土砂災害の警戒区域内だ

3 どの避難情報で避難するかを考えて決めます。


歩くのが遅いから早めに避難しなきゃ



2 「最寄りの避難場所に避難する」「高台に避難する」など、取るべき行動を考えて決めます。



4 CGハザードマップで最寄りの避難場所を確認し、入力します。



冠水などで指定緊急避難場所に行けない場合も想定し、避難場所を5つまで設定できるんだ



問 県災害対策課

☎078(362)9988 ☎078(362)9911

TOPICS 災害に強いまちづくりを進めています

河川改修の推進

今年3月に策定した「河川対策アクションプログラム」に基づき、事前防災対策を重点的に推進。西川や善念川等で堆積土砂を撤去するなど、流下能力の確保に取り組んでいます。プログラムの詳細は [河川対策アクション](#)

西川での堆積土砂撤去▶



ため池の治水活用の推進

大雨時の浸水対策として、ため池で一時的に雨水をためて流出を抑制できるよう放流口の改良に取り組んでいます。これまでに馬頭池などで工事を実施し、昨年度は3つのため池を総合治水条例の「雨水貯留浸透施設」に指定しました。

改良した馬頭池の放流口▶



東播磨県民局加古川土木事務所 ☎079(421)9622 ☎079(421)1213
北播磨県民局加古川流域土地改良事務所 ☎0794(70)7001 ☎0794(83)6835

インフォメーション イベント等は延期・中止の場合があります

時のウィーク2021メインデー

ブースやキッチンカーの出店、フリーマーケットなどを予定。入場無料。

☎6月13日⑩10時~16時 ※小雨決行 県立明石公園など 明石・時感動推進会議 ☎090(3973)8000 [時感動]

フェニックス共済加入説明会

加入希望の人はクレジットカードまたは金融機関の通帳、印鑑が必要です。

☎6月17日⑩、18日⑩10時~15時の希望

する時間 東播磨生活創造センター「かこむ」(南玄関側) ☎☎電話で東播磨県民局総務防災課へ(当日申し込み可) ☎079(421)9007 ☎079(424)6616

東ハリマくらし学校「なつかしの名画鑑賞会」

米国作品「二人でお茶を」を上映。感染防止対策として、上映後のお茶会は休止します。

☎6月19日⑩10時~、14時~ 東播磨生活創造センター「かこむ」 ☎各回500円 ☎☎電話で同センターへ ☎079(421)

1136 ☎079(421)1148 [かこむ]

地域でキラリ☆走る環境学習教室

JR加古川線の貸し切り電車に乗って、加古川流域の環境について学びます。

☎小学4~6年生と保護者 ☎7月31日⑩、8月7日⑩、21日⑩9時15分~16時15分 所加古川駅(集合・解散) ☎各12組(抽選) ☎500円(資料代、子どものみ) ☎☎往復はがきで(公財)ひょうご環境創造協会 〒654-0037 神戸市須磨区平町3-1-18へ※締め切り日、記入事項はホームページを参照

☎078(735)4100 ☎078(735)7222

[ひょうご環境創造協会]

東播磨地域未来フォーラム

東播磨地域ビジョンの実現に向け、これからの地域づくりについて考えます。参加無料(オンライン開催に変更する場合あり)。

☎7月17日⑩14時~16時30分 所加古川プラザホテル ☎70人(抽選) ☎☎7月2日⑩までにファクス、Eメールで東播磨県民局総務防災課へ ☎079(421)9264 ☎079(424)6616 ☎hharimasom@pref.hyogo.lg.jp