

令和5年度兵庫県統計グラフコンクール入賞作品



第1部特選
伊丹市立天神川小学校
2年 立石 ひかりさん



第2部特選
神戸市立こづべ小学校
4年 浅井 玲さん



第3部特選
小野市立大部小学校
5年 岡田 圭叶さん



兵庫県マスコット はばタン



第5部特選
神戸大学附属中等教育学校
2年 横山 史織さん



パソコン統計グラフの部特選
兵庫県立姫路西高等学校
3年 八木 晴登さん
西馬 照智さん
峯 健太郎さん

県では、毎年統計グラフコンクールを実施しています。

テーマは自由で締め切りは9月上旬です。
詳しい応募要領はホームページに掲載します。

皆さんどんどん応募してください!

◎令和6年度「統計の日」標語

今を知り 未来つくりよう 統計パワー

「統計の日」(10月18日)は、国民の皆様にも、統計の重要性に対する関心と理解を深めていただくとともに、統計調査に対し、より一層の協力をいただくため、昭和48年7月3日の閣議了解によって定められたものです。

この10月18日は、我が国最初の近代的統計である「府県物産表」に関する太政官布告が公布された日(太陰暦で明治3年9月24日)を太陽暦に換算した日です。

統計調査に御協力をお願いします。

労働力調査、小売物価統計調査、家計調査(毎月・総務省)、毎月勤労統計調査(毎月・厚生労働省)、学校基本調査(毎年5月・文部科学省)、学校保健統計調査(毎年4~6月・文部科学省)、令和7年国勢調査 等

各種統計資料は、兵庫県民会館4F(神戸市中央区)の県民情報センターまたは最寄りの各県民局(センター)で閲覧できます。



政府統計

このマークは、統計法に基づく国の統計調査であることを示し、提出いただいた調査情報の秘密の保護に万全を期すこととお約束するものです。

兵庫のすがた 2024

令和6年10月発行

兵庫県企画部統計課

〒650-8567 神戸市中央区下山手通5丁目10番1号(兵庫県庁第2号館12階)

TEL(078)362-4122(直通) FAX(078)362-4131

https://web.pref.hyogo.lg.jp/kk11/ac08_1_000000220.html

兵庫のすがた





位 置

兵庫県は日本列島のほぼ中央に位置し、東は大阪府、京都市に、西は岡山県、鳥取県に接しています。

日本の標準時を定める子午線（東経135度）が南の淡路市から明石市、西脇市などを経て、北の豊岡市を貫いています。

北は日本海、南は瀬戸内海を経て太平洋に面し、淡路島をはさんで徳島県、和歌山県に相對しています。

県域が2つの海に面しているのは、本州では両端の青森県、山口県を除いて兵庫県のみです。



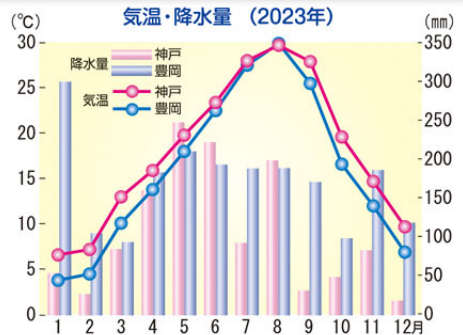
地 勢 と 気 象

中国山地が本県のやや北寄りを東西に貫いています。

瀬戸内海側は温暖で降水量は少ないですが、日本海側は冬期シベリアの季節風を受けて降雪量が多く、際立った違いを見せています。

南の神戸市の平均気温は18.0℃、年間降水量は1,279.5mmに対して、北の豊岡市の平均気温は15.9℃、年間降水量は2,050.5mmとなっています。

(注) 平均気温、年間降水量は2023年値



気象庁「気象統計情報」



県の花・木・鳥



県の花・ノジギク

ノジギクは、姫路市の大塩地区に群生地がある野生のキクで、一見平凡ですが、実は珍しいものです。秋には白く、かわいらしい花を咲かせます。昭和29年、NHKが郷土の花を選んだときに、兵庫県の花に選ばれました。



県の木・クスノキ

クスノキは、関西の暖地に多い常緑の高木で、排ガスやばい煙に強い抵抗力もっています。そのたくましい生命力は、兵庫県の力をよく表しているとして、昭和41年7月27日に県の木と決められました。



県の鳥・コウノトリ

コウノトリは、絶滅が危惧されている特別天然記念物で、姿も色も鶴に似た鳥です。但馬地域では、人里の環境整備などに取り組み、平成17年9月、野生復帰に向けた試験放鳥に成功。昭和40年5月14日に県の鳥に決められました。



全国からみた兵庫県

項 目	単位	全国	兵庫県	全国比	順位	調査年月日	資 料
				(%)	※注1		
総 面 積 ※注2	km ²	377,974.79	8,400.95	2.2	12	令和5.10.1	国土地理院 「全国都道府県市区町村別面積調」
総 人 口	千人	124,352	5,370	4.3	6	令和5.10.1	総務省統計局「人口推計」
人 口 密 度	人/km ²	329	639	—	9	令和5.10.1	総務省統計局「人口推計」 国土地理院「全国都道府県市区町村別面積調」
出生率(人口千人当たり)	—	6.0	6.2	—	13	令和5年	厚生労働省「人口動態調査」
合計特殊出生率 ※注3	—	1.20	1.29	—	25	令和5年	厚生労働省「人口動態調査」
死亡率(人口千人当たり)	—	13.0	12.6	—	37	令和5年	厚生労働省「人口動態調査」
老年人口割合(65歳以上)	%	29.1	30.0	—	37	令和5.10.1	総務省統計局「人口推計」
総 世 帯 数	千世帯	55,830	2,402	4.3	8	令和2.10.1	総務省統計局「国勢調査」
販 売 農 家 数	戸	1,027,892	37,025	3.6	5	令和2.2.1	農林水産省 「農林業センサス報告書」
民 営 事 業 所 数	事業所	5,156,063	203,113	3.9	8	令和3.6.1	総務省・経済産業省 「令和3年経済センサス-活動調査」
民営事業所従業者数	人	57,949,915	2,221,469	3.8	7	令和3.6.1	総務省・経済産業省 「令和3年経済センサス-活動調査」
製造業事業所数(従業者4人以上)	事業所	176,858	7,106	4.0	7	令和3.6.1	総務省・経済産業省 「令和3年経済センサス-活動調査」 ※注4
製造品出荷額等(従業者4人以上)	億円 /年	3,020,033	152,499	5.0	5	令和3.6.1	総務省・経済産業省 「令和3年経済センサス-活動調査」 ※注4
商業事業所数(卸売・小売業)	事業所	1,022,230	39,709	3.9	8	令和3.6.1	総務省・経済産業省 「令和3年経済センサス-活動調査」
商品販売額(卸売・小売業)	億円 /年	5,226,458	140,595	2.7	8	令和3.6.1	総務省・経済産業省 「令和3年経済センサス-活動調査」
県(国)内総生産(名目)	億円 /年度	5,536,423	225,063	—	—	令和3年度	内閣府「国民経済計算」 ※注5 「県民経済計算」
1人当たり県(国)民所得	千円 /年度	3,153	2,997	—	—	令和3年度	内閣府「国民経済計算」 ※注5 「県民経済計算」
完 全 失 業 率	%	2.6	2.6	—	9	令和5年	総務省統計局「労働力調査」 「モデル推計による都道府県別結果」
大学等への進学率 ※注6	%	60.7	67.0	—	4	令和5.3	文部科学省「学校基本調査」

注1 順位

全国順位。単純に数値の大きい順としている。

2 総面積

全国数値は北方地域及び竹島を含む。

3 合計特殊出生率

15歳から49歳までの女性の年齢別出生率を合計したもので、1人の女性がその年次の年齢別出生率で一生の間に生むとしたときの子ども数に相当する。

4 製造業事業所数・製造品出荷額等

令和3年経済センサス-活動調査では個人経営を含まない集計結果であることから、令和2年工業統計調査と単純に比較できない。

5 国民経済計算

平成27年基準。

6 大学等への進学率

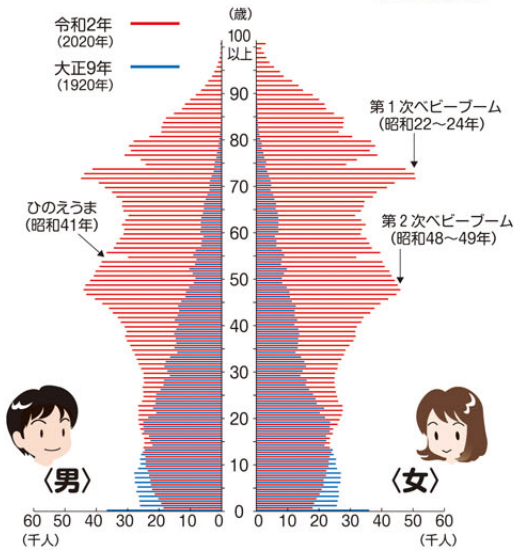
高等学校(全日制、定時制)から現役での進学率。



人 口 —人口・世帯—

●人口ピラミッド (男女別・1歳階級別)

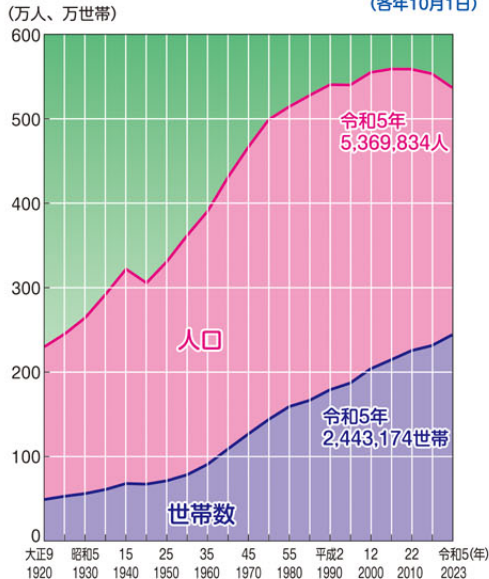
(各年10月1日)



総務省統計局「国勢調査結果」

●人口・世帯数の推移

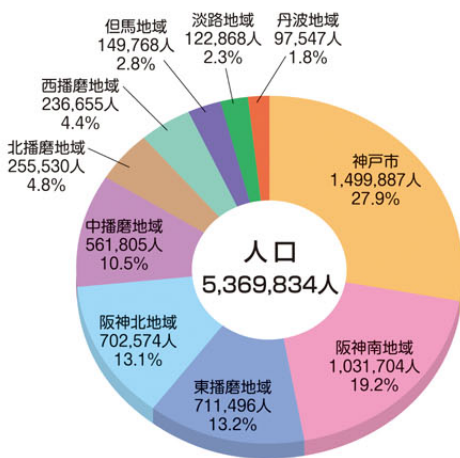
(各年10月1日)



総務省統計局「国勢調査結果」
県統計課「兵庫県推計人口」

●人口の地域別割合

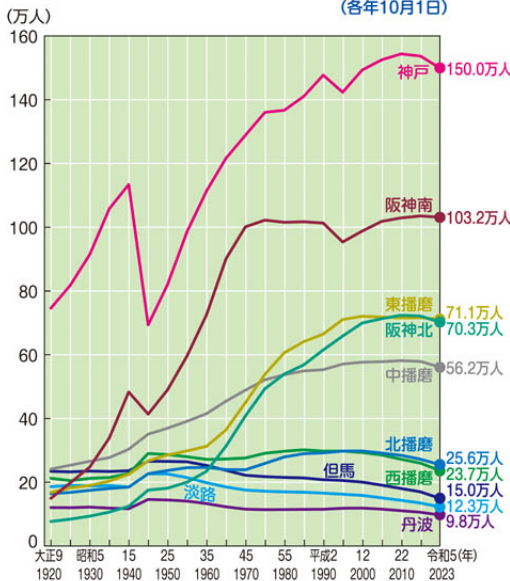
(令和5年10月1日)



県統計課「兵庫県推計人口」

●地域別人口の推移

(各年10月1日)

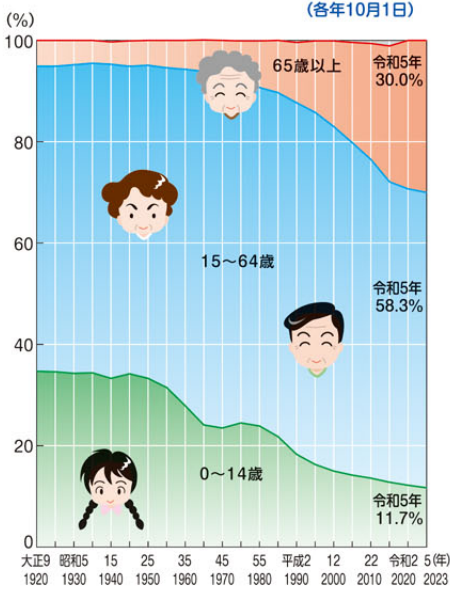


総務省統計局「国勢調査結果」
県統計課「兵庫県推計人口」



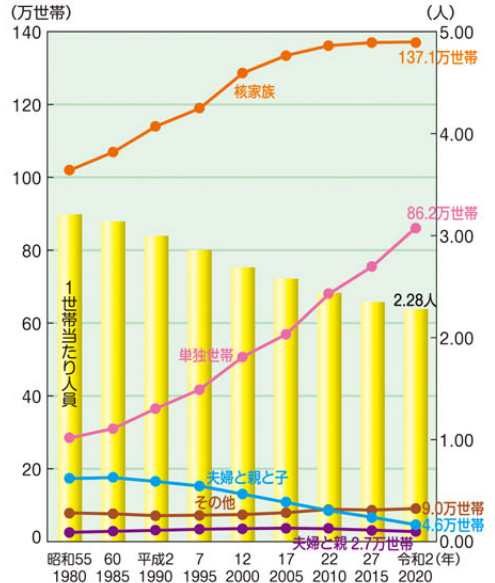
人口 —人口構造・人口動態—

●年齢3区分別人口割合の推移



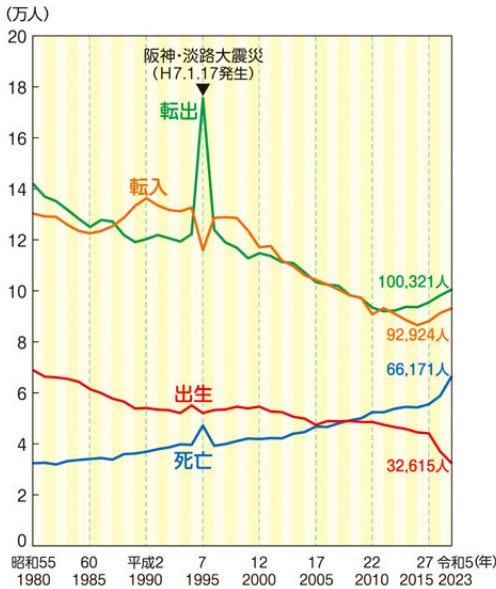
総務省統計局「国勢調査結果」人口推計

●一般世帯の家族類型別世帯数と1世帯当たり人員の推移



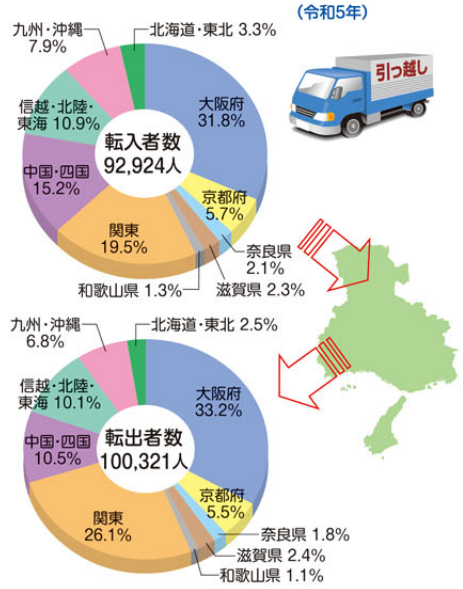
総務省統計局「国勢調査結果」

●人口移動の推移



総務省統計局「住民基本台帳人口移動報告」厚生労働省「人口動態調査」

●転入・転出者の地方別割合



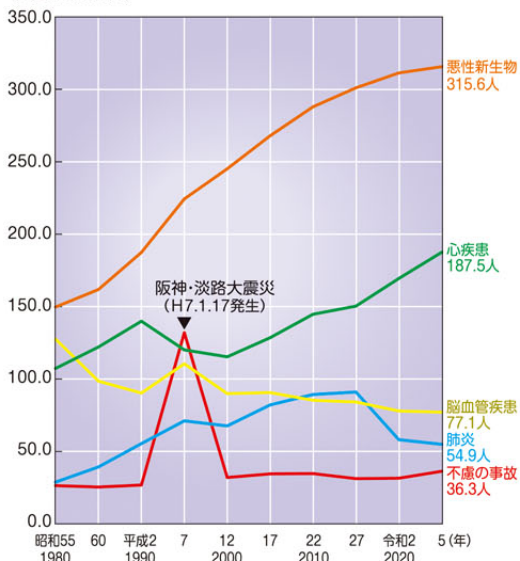
総務省統計局「住民基本台帳人口移動報告」



健康・安全

●主要死因別死亡率の推移

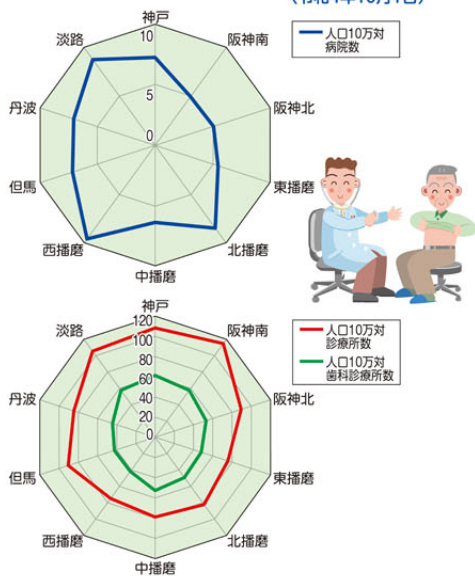
(人口10万対・人)



厚生労働省「人口動態調査」

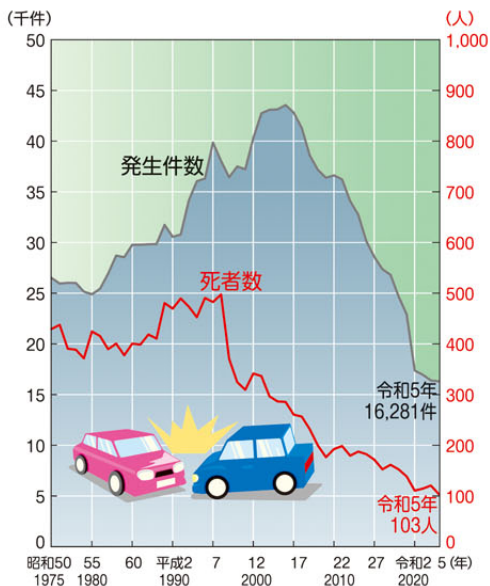
●地域別医療施設数

(令和4年10月1日)



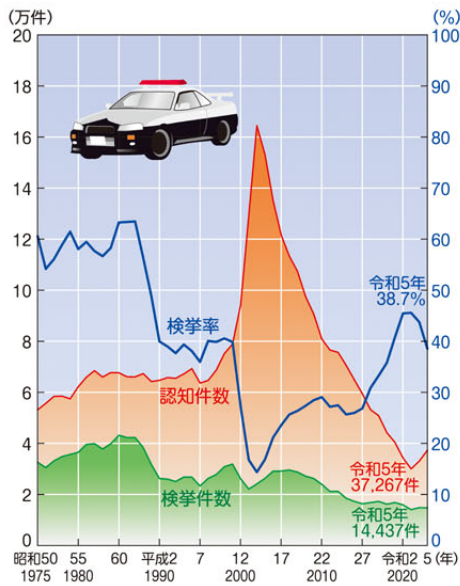
兵庫県福祉部総務課「医療施設調査」

●交通事故(人身事故)発生件数と死者数の推移



県警察本部「交通事故統計」

●刑犯認知・検挙件数と検挙率の推移



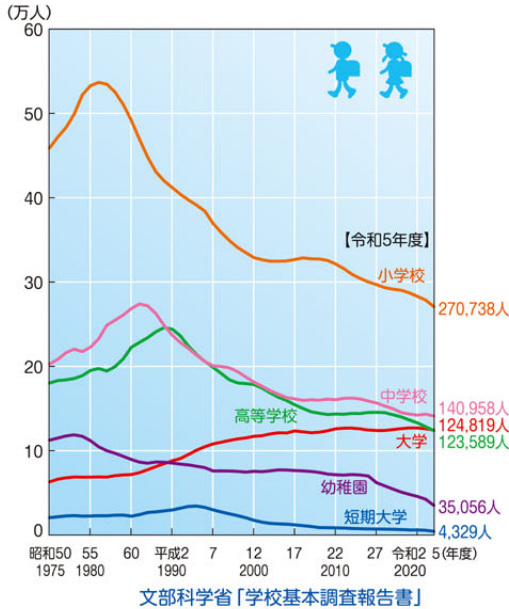
県警察本部「犯罪統計」



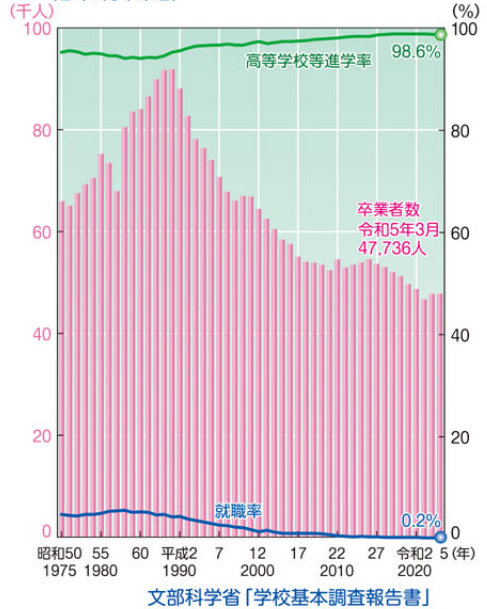
教 育

※高等学校は通信制を除く

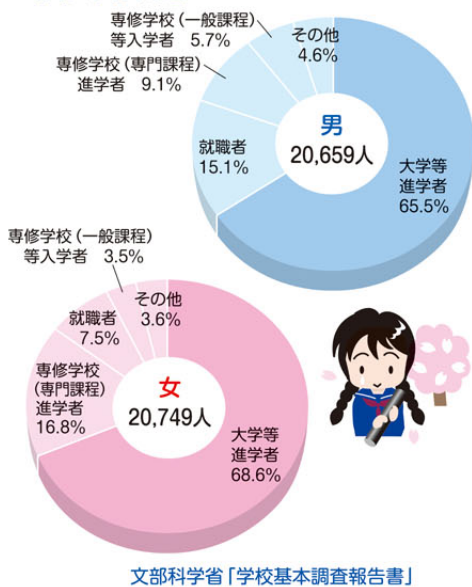
●幼稚園児・児童・生徒・学生数の推移



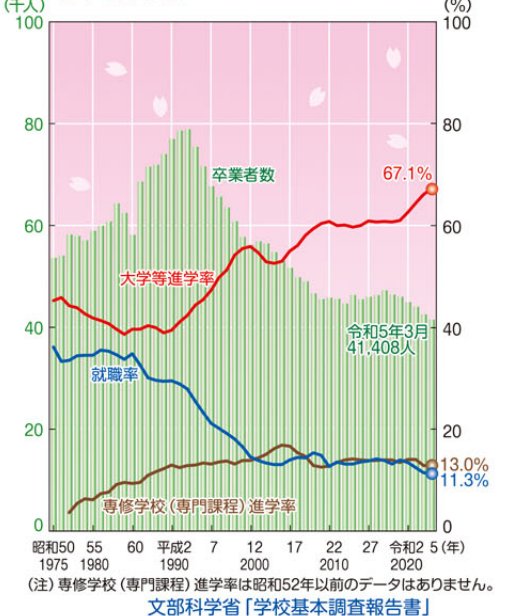
●中学校の卒業生数、進学率、就職率の推移



●高等学校卒業生の進路別割合



●高等学校の卒業生数、進学率、就職率の推移

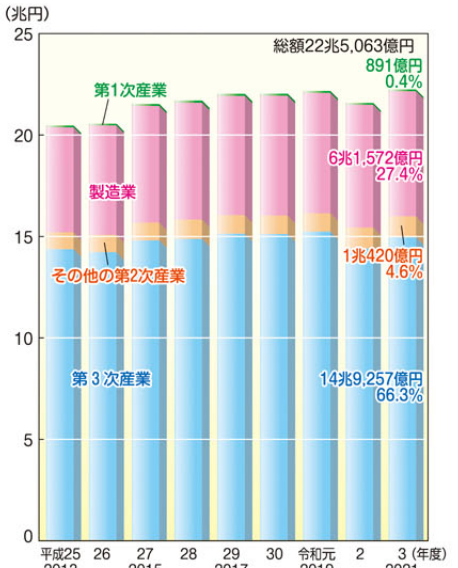


(注) 専修学校（専門課程）進学率は昭和52年以前のデータはありません。



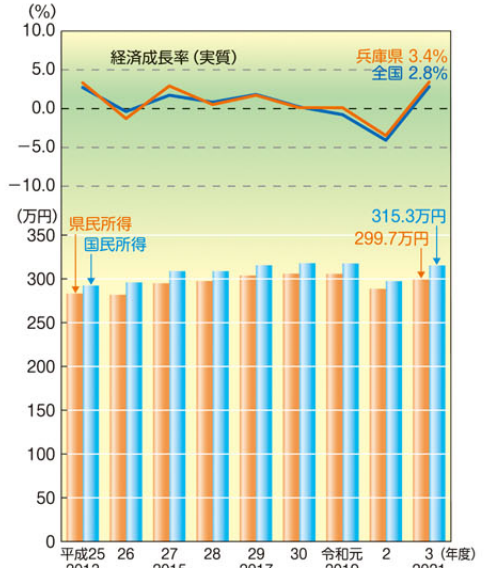
経済 — 県民経済計算・事業所 —

● 県内総生産(名目)の推移



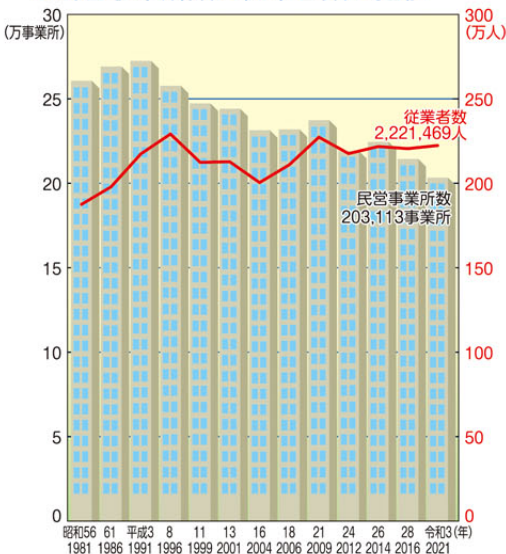
(注) 輸入品に課される税等が加算控除されていないため、合計は100%にならず、総額も一致しません。
 県統計課「兵庫県民経済計算」

● 経済成長率(実質)と1人当たり県(国)民所得の推移



内閣府「国民経済計算(平成27年基準)」
 県統計課「兵庫県民経済計算」

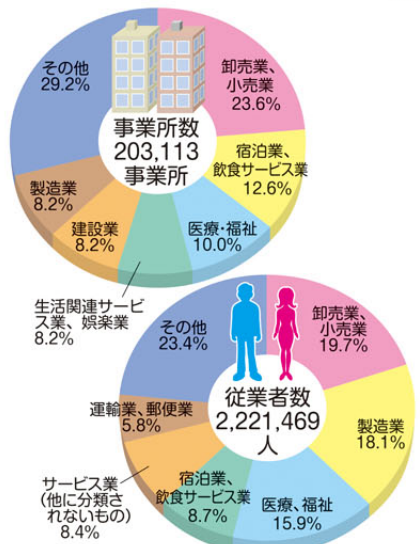
● 民営事業所数と従業者数の推移



総務省・経済産業省「経済センサス-活動調査」
 総務省統計局「経済センサス-基礎調査」
 「事業所・企業統計調査報告」
 「事業所統計調査報告」

平成3年までは、「事業所統計調査」、平成8年から18年までは「事業所・企業統計調査」、平成21、26年は「経済センサス-基礎調査」、平成24、28年は「経済センサス-活動調査」の数値であり、平成18年以前と平成21年以降では、調査手法が異なるため、単純な比較は出来ません。

● 民営事業所数・従業者数の産業別割合 (令和3年)

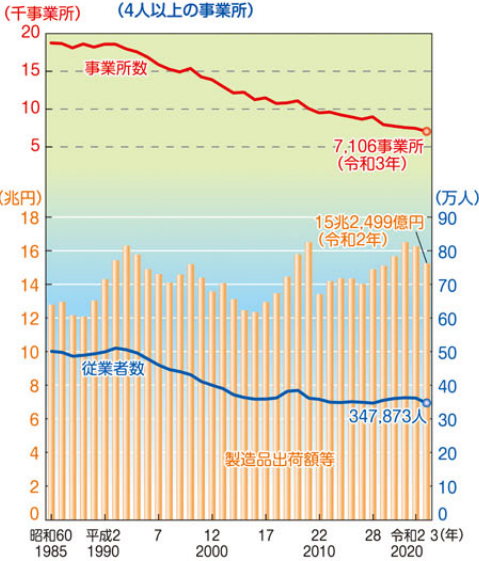


総務省・経済産業省「令和3年経済センサス-活動調査」



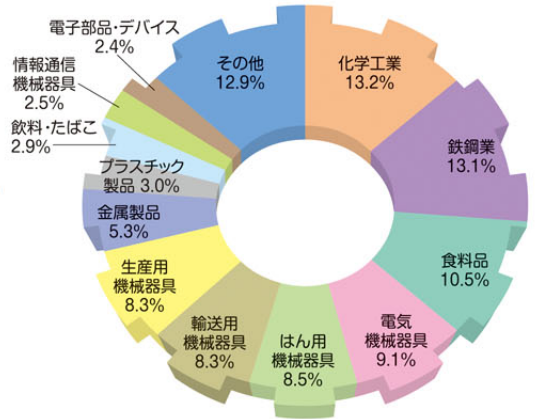
経済 — 商工業 —

● 製造業事業所数・従業者数・製造品出荷額等の推移



総務省・経済産業省「経済センサス-活動調査結果報告」
経済産業省「工業統計調査」 県統計課「兵庫の工業」

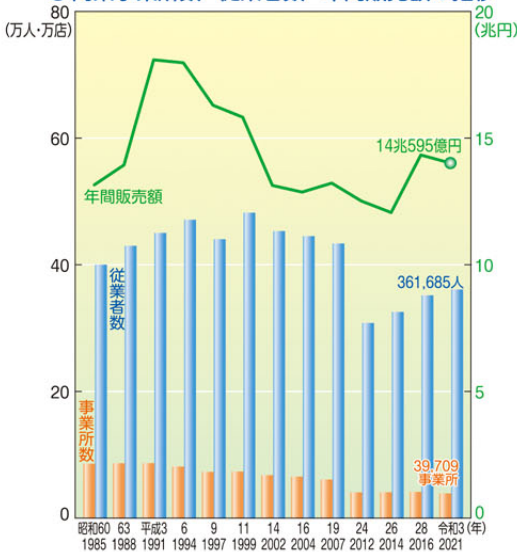
● 製造品出荷額等の産業別割合 (令和2年全事業所)



製造品出荷額等 16兆5,023億円

経済産業省「経済構造実態調査(製造業事業所調査)」

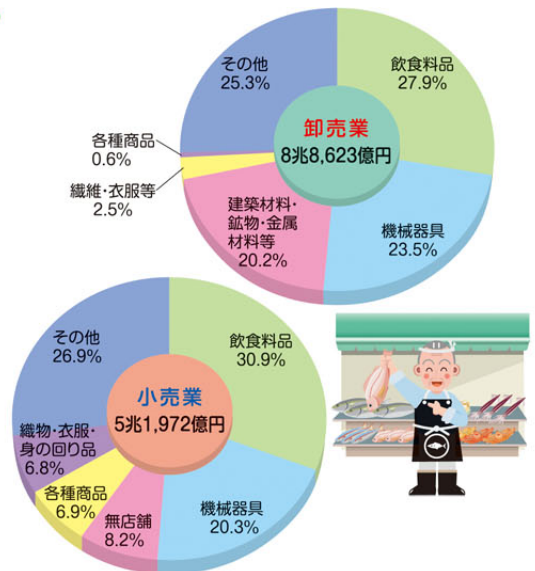
● 商業事業所数・従業者数・年間販売額の推移



経済産業省「商業統計表」 「商業統計調査」
県統計課「商業統計調査結果表」
総務省・経済産業省「経済センサス-活動調査」

平成24、28、令和3年は「経済センサス-活動調査結果報告」の数値。平成19年以前と平成24年以降では、調査方法が異なるので、単純な比較は出来ない。

● 年間販売額の産業別割合 (令和3年)



総務省・経済産業省「令和3年経済センサス-活動調査」



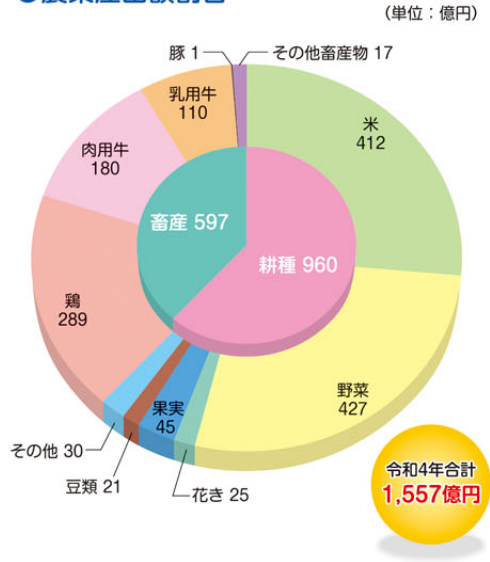
経済 —労働・農業・観光—

●完全失業率・有効求人倍率の推移



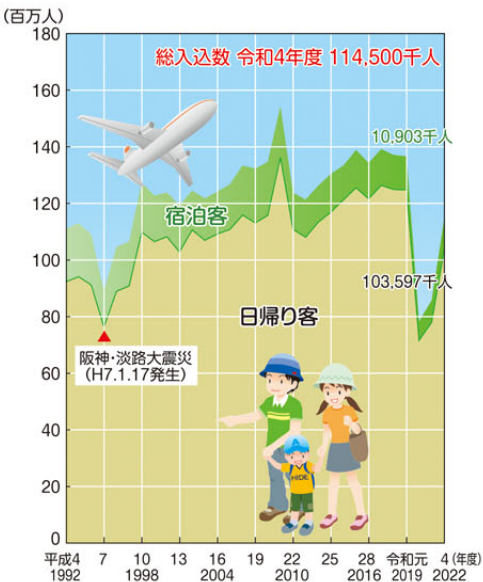
総務省統計局「労働力調査」
厚生労働省「職業安定業務統計」

●農業産出額割合



農林水産省「生産農業所得統計」

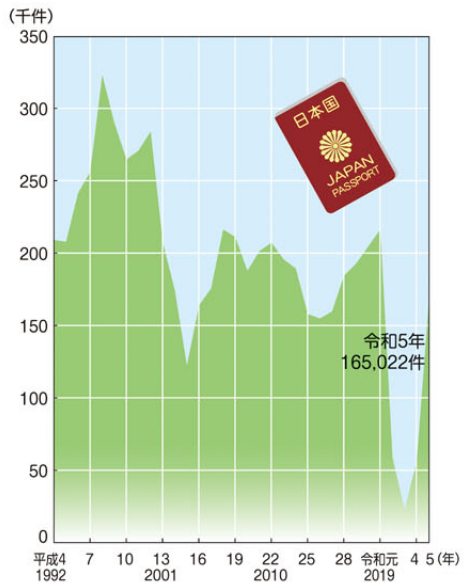
●観光客入込数の推移



観光企画課「兵庫県観光客動態調査」

(注)平成21年12月に観光庁が「観光客入込客統計に関する共通基準」を策定したため、平成21年度以前とは単純に比較できません。

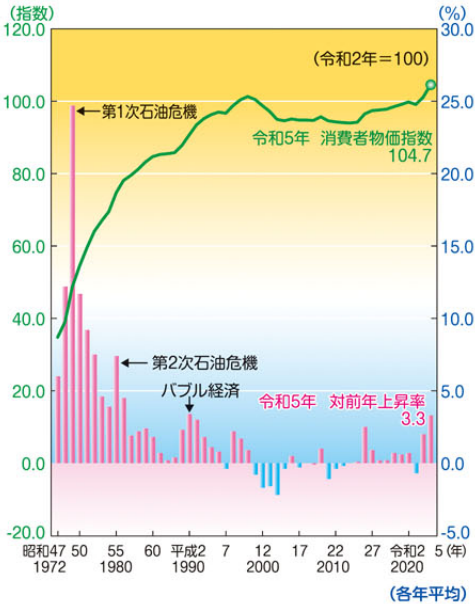
●一般旅券発給件数の推移



兵庫県旅券事務所

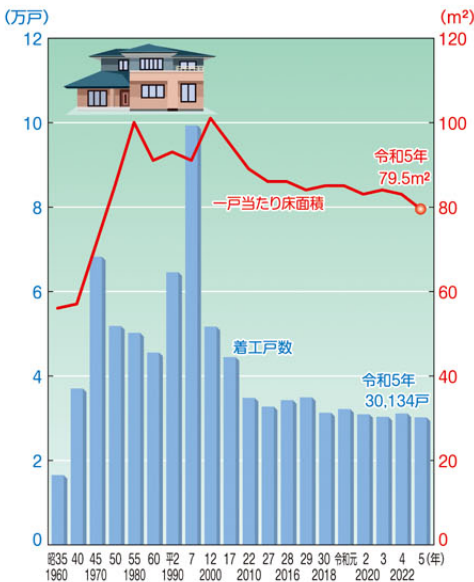


●消費者物価指数(神戸市)と対前年上昇率の推移



総務省統計局「消費者物価指数(CPI)結果」

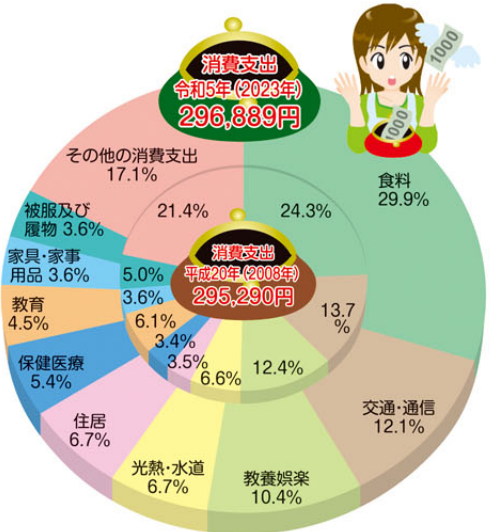
●新設住宅着工戸数と平均床面積の推移



国土交通省「建築着工統計調査」

●家計消費支出

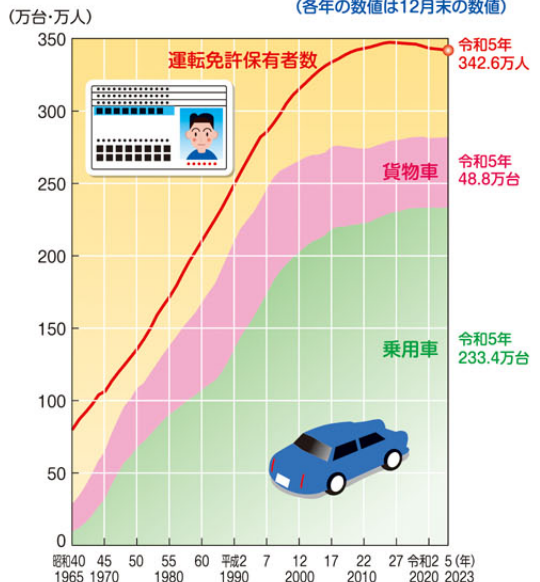
(令和5年 神戸市2人以上の勤労者世帯・月平均)



総務省統計局「家計調査」

●用途別自動車保有台数と運転免許保有者数の推移

(各年の数値は12月末の数値)









神戸運輸監視部兵庫陸運部・県警察本部



兵庫を知る

◆全国1位の主な工業製品(金額数値は出荷額等)

肉製品 全国シェア 8.4%  82,149百万円	マーガリン 全国シェア 31.8%  27,319百万円	洋風めん 全国シェア 14.2%  12,556百万円	自慢できるものがいっぱいあるね!  兵庫県マスコット はばタン	
コーヒー 全国シェア 20.1%  44,024百万円	精製脂肪酸 全国シェア 39.5%  4,209百万円	ワックス 全国シェア 36.2%  6,632百万円	ゴム製履物用品 全国シェア 50.9%  1,760百万円	成牛甲革 全国シェア 40.6%  6,062百万円
作業用革手袋 (合成皮革製を含む) 全国シェア 70.4%  720百万円	ガラス製飲料用容器 全国シェア 22.6%  15,550百万円	なめし革製書類入かばん・学生かばん・ランドセル 全国シェア 27.0%  6,410百万円	手引のこぎり 全国シェア 64.2%  5,841百万円	つるはし、ハンマ、ショベル、スコップ、パール(園芸用を含む) 全国シェア 42.4%  1,351百万円
蒸気機関・タービン・水カターピンの部分品・取付具・附属品 全国シェア 81.7%  177,194百万円	コンクリート機械 全国シェア 39.5%  17,457百万円	船用ディーゼル機関 全国シェア 35.1%  88,541百万円	畳、畳床 全国シェア 16.7%  4,930百万円	天然・養殖真珠装身具(購入真珠によるもの) 全国シェア 48.5%  6,109百万円





経済産業省「令和3年経済センサス-活動調査 品目編」

◆全国1位の主な地場産業(金額数値は生産金額)

清酒 (濁酒を含む) 全国シェア 22.0%  81,035百万円	ケミカルシューズ 全国シェア 24.0%  13,457百万円	釣針 全国シェア 83.5%  12,419百万円	手延べそうめん 全国シェア 42.0%  15,871百万円	線香 全国シェア 51.9%  11,680百万円
--	---	---	--	--

県地域産業立地課「全国的に主要地位を占める地場産業(令和3年)」

◆全国1位の主な農林水産物

酒米 全国シェア 27.9%  検査数量 22,202t	くろだい 全国シェア 18.1%  漁獲高 400t	しらす 全国シェア 29.6%  漁獲高 14,500t	いかなご 全国シェア 48.0%  漁獲高 1,200t
--	--	--	--

農林水産省「令和4年産米の農産物検査結果」
「令和5年漁業・養殖業生産統計」

◆全国1位の家計支出品目

食パン 神戸市 13,634円 全国 10,570円 
--

総務省統計局「家計調査(2人以上の世帯)品目別都道府県庁所在市別ランキング(令和3~令和5年平均)」



兵庫の一日

※数値は、年・年度数を、年間日数で除した単純平均です。

出生



89人
(令和5年)

【令和4年/92人】

死亡



181人
(令和5年)

【令和4年/182人】

交通事故(人身事故) 発生件数



45件
(令和5年)

【令和4年/45件】

婚姻



54組
(令和5年)

【令和4年/57組】

離婚



22組
(令和5年)

【令和4年/22組】

火災発生 件数



4.2件
(令和5年)

【令和4年/4.5件】

他都道府県からの 転入



255人
(令和5年)

【令和4年/259人】

他都道府県への 転出



275人
(令和5年)

【令和4年/275人】

刑法犯認知 件数



102件
(令和5年)

【令和4年/91件】

新設住宅 着工戸数



83戸
(令和5年)

【令和4年/85戸】

献血者数



578人
(令和5年度)

【令和4年度/589人】

救急出場 件数



934件
(令和5年)

【令和4年/886件】

旅券発給 件数



452件
(令和5年)

【令和4年/153件】

観光入込 客数



314千人
(令和4年度)

【令和3年度/235千6人】

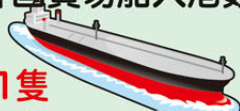
明石海峡大橋 交通量



40,979台
(令和5年度)

【令和4年度/39,322台】

外国貿易船入港数



21隻
(令和5年)

【令和4年/20隻】

鉄道乗車人員 (JR西日本)



948,877人
(令和4年度)

【令和3年度/762,936人】

スーパー 販売額



1,722百万円
(令和5年)

【令和4年/1,696百万円】


公立図書館 貸出冊数



79,569冊
(令和4年度)

【令和3年度/83,338冊】

新規求職 申込件数



522件
(令和5年度)

【令和4年度/531件】

企業倒産 件数



1.44件
(令和5年)

【令和4年/0.87件】



市 町 勢 ①

市 町 名	面積 (注1)		世帯数	人 口	老年人口比率 (65歳以上) (注2)		民営事業所 (注3)		工 業 (注4)		商業(卸売・小売業) (注5)	
	R5.10.1	R5.10.1			R5.10.1	2020年	2045年	事業所数	従業者数	事業所数	製造品出荷額等	事業所数
	km ²	世帯	人	%	%	人		万円		百万円		
兵 庫 県	8,400.95	2,443,174	5,369,834	29.3	38.9	203,113	2,221,469	7,106	1,524,989,901	39,709	14,059,526	
神 戸 市 ※	557.05	745,656	1,499,887	29.2	39.7	62,228	725,828	1,329	340,901,117	11,940	6,163,402	
東 灘 区	34.03	103,260	210,670	25.2	37.8	7,080	87,315	168	65,960,258	1,207	674,597	
灘 区	32.66	71,220	136,029	26.0	35.3	4,937	46,205	45	21,718,289	902	252,110	
中 央 区	28.99	93,838	148,936	24.1	34.0	19,235	253,929	149	33,208,966	3,589	2,974,685	
兵 庫 区	14.67	63,948	109,686	29.5	36.2	6,051	66,957	175	66,910,693	1,352	761,533	
北 区 ※	240.29	89,955	205,978	32.0	47.8	5,107	56,377	74	14,443,918	1,069	242,298	
長 田 区	11.36	50,589	93,181	35.0	42.2	4,929	37,547	216	12,842,064	964	194,543	
須 磨 区	28.93	74,390	154,929	33.3	44.0	3,952	40,207	44	1,295,534	769	303,080	
垂 水 区	28.11	96,895	208,205	31.0	37.5	4,544	41,419	20	375,013	919	182,029	
西 区	138.01	101,561	232,273	28.4	43.0	6,393	95,872	438	124,146,382	1,169	578,527	
阪神南地域	169.14	489,017	1,031,704	27.3	38.5	33,575	371,292	846	157,401,086	5,871	2,257,342	
尼 崎 市	50.71	225,616	454,676	29.6	37.5	16,695	194,617	653	130,703,049	2,794	1,072,123	
西 宮 市 ※	99.96	220,384	483,757	24.6	38.4	13,802	153,089	180	26,414,236	2,572	1,089,626	
芦 屋 市 ※	18.47	43,017	93,271	30.3	42.9	3,078	23,586	13	283,801	505	95,593	
阪神北地域	480.89	299,025	702,574	28.5	41.2	18,076	208,930	495	129,368,233	3,400	1,018,936	
伊 丹 市	25.00	84,031	196,250	26.0	35.9	5,648	68,928	240	63,481,636	1,051	521,820	
宝 塚 市 ※	101.80	96,734	222,296	28.6	44.7	5,408	54,613	54	6,796,475	955	173,296	
川 西 市	53.44	64,555	150,085	32.4	41.6	3,761	37,548	83	4,779,748	726	147,557	
三 田 市	210.32	42,691	105,588	26.4	40.7	2,651	41,031	104	53,512,105	553	147,230	
猪 名 川 町	90.33	11,014	28,355	31.7	53.8	608	6,810	14	798,269	115	29,033	
東播磨地域	266.33	310,022	711,496	27.9	34.1	21,627	255,851	909	332,018,441	4,126	1,395,947	
明 石 市	49.42	137,171	305,880	26.9	33.1	8,508	99,773	269	122,732,268	1,668	546,343	
加 古 川 市	138.48	109,569	256,483	28.2	34.7	8,028	88,858	293	87,571,988	1,575	474,180	
高 砂 市	34.38	37,237	85,368	29.4	37.0	2,979	41,174	139	85,050,276	539	94,020	
稻 美 町	34.92	11,790	29,950	32.2	36.8	1,145	14,515	147	11,939,295	192	260,539	
播 磨 町	9.13	14,255	33,815	27.6	30.3	967	11,531	61	24,724,614	152	20,865	
北播磨地域	895.61	104,456	255,530	32.6	42.8	11,708	126,054	995	128,660,931	2,396	481,316	
西 脇 市	132.44	15,092	36,970	33.8	41.8	2,073	15,430	121	8,129,526	448	65,482	
三 木 市	176.51	30,815	72,844	35.2	48.1	3,094	35,072	221	22,336,596	693	193,768	
出 典	国土地理院		兵庫県推計人口	国勢調査		国立社会保険・人口問題研究所		経済センサス-活動調査		経済センサス-活動調査		

注1 面積

2 老年人口比率

※面積は境界未定のため、たつの市と太子町は両市町の協定による数値、その他は総務省自治行政局が推定した数値。

2020年国勢調査は令和2年10月1日実施。

2045年の老年人口比率は国立社会保険・人口問題研究所「日本の地域別将来推計人口(平成30年3月推計)」による。

ただし各地域については、地域ごとに市町の推計人口及び推計老年人口を積算し算出した数値。



市 町 勢 ②

市 町 名	面積 (注1)	世帯数	人 口	老年人口比率 (65歳以上) (注2)		民営事業所 (注3)		工 業 (注4)		商業 (卸売・小売業) (注5)	
				R5.10.1	R5.10.1	R5.10.1	2020年	2045年	事業所数	従業者数	事業所数
	km ²	世帯	人	%	%	人	人	人	万円	万円	万円
小 野 市 ※	92.94	18,302	46,591	29.2	38.7	1,980	24,270	167	28,095,811	396	63,615
加 西 市 ※	150.98	16,375	41,063	33.7	43.8	1,864	22,112	242	24,802,198	361	71,402
加 東 市	157.55	17,354	40,025	26.7	35.5	1,687	21,773	153	40,488,540	328	71,449
多 可 町	185.19	6,518	18,037	38.3	55.9	1,010	7,397	91	4,808,260	170	15,600
中播磨地域	865.25	245,507	561,805	27.7	34.2	24,146	274,810	994	224,935,799	5,079	1,724,197
姫 路 市	534.56	229,379	522,328	27.2	33.9	22,217	256,076	861	199,109,038	4,701	1,651,935
市 川 町	82.67	4,264	10,442	37.4	49.9	473	3,782	48	3,106,378	73	8,994
福 崎 町	45.79	8,071	19,093	28.8	31.9	929	11,614	64	19,994,461	204	53,627
神 河 町	202.23	3,793	9,942	38.2	49.9	527	3,338	21	2,725,922	101	9,641
西播磨地域	1,566.97	96,084	236,655	33.8	43.0	10,837	97,271	616	113,644,914	2,212	384,655
相 生 市	90.40	11,580	27,031	36.9	39.5	1,161	11,061	58	15,728,627	215	65,278
赤 穂 市	126.85	18,975	43,922	33.2	45.5	1,737	17,459	91	30,697,234	388	49,900
宍 粟 市	658.54	12,814	32,682	36.3	50.0	2,124	13,919	146	5,733,517	391	41,712
たつの市 ※	210.87	28,180	71,939	31.4	40.3	3,147	31,839	219	40,536,020	659	127,413
太 子 町 ※	22.61	13,125	33,069	27.4	35.7	1,226	11,680	40	14,649,354	244	78,002
上 郡 町	150.26	5,531	13,256	40.0	54.6	573	4,659	20	3,863,316	123	9,244
佐 用 町	307.44	5,879	14,756	43.3	58.5	869	6,654	42	2,436,846	192	13,106
但馬地域	2,133.30	60,858	149,768	36.6	46.3	9,236	67,833	371	31,900,598	2,000	265,094
豊 岡 市	697.55	30,591	74,268	34.3	44.1	4,720	35,649	164	11,581,048	1,057	153,011
養 父 市	422.91	8,216	20,821	39.6	50.1	1,171	8,415	51	3,698,593	240	39,460
朝 来 市	403.06	11,368	27,474	36.0	45.8	1,613	12,847	79	13,563,705	328	50,138
香 美 町	368.77	5,805	14,745	40.6	53.0	1,055	5,847	60	1,958,965	224	12,051
新温泉町	241.01	4,878	12,460	41.0	50.4	677	5,075	17	1,098,287	151	10,434
丹波地域	870.80	39,347	97,547	35.3	44.4	4,950	41,580	289	51,218,479	1,064	168,225
丹波篠山市	377.59	15,911	38,346	35.6	46.7	1,907	15,746	88	30,044,559	435	67,719
丹 波 市	493.21	23,436	59,201	35.1	43.0	3,043	25,834	201	21,173,920	629	100,506
淡路地域	595.63	53,202	122,868	37.5	46.4	6,730	52,020	262	14,940,303	1,621	200,410
洲 本 市	182.38	18,024	39,785	37.1	47.1	2,234	16,963	50	3,849,562	479	72,418
南あわじ市	229.01	17,328	42,206	36.5	45.7	2,439	17,898	107	5,526,974	642	75,508
淡 路 市	184.24	17,850	40,877	38.9	46.3	2,057	17,159	105	5,563,767	500	52,484

3 民営事業所 経済センサス-活動調査 (令和3年6月1日実施) による総務省及び経済産業省公表の集計結果。
 4 工業 従業者4人以上の事業所。
 5 商業 (卸売・小売業) 事業者数は、年間商品販売額や産業分類など集計に必要な数値が得られた事業者数。