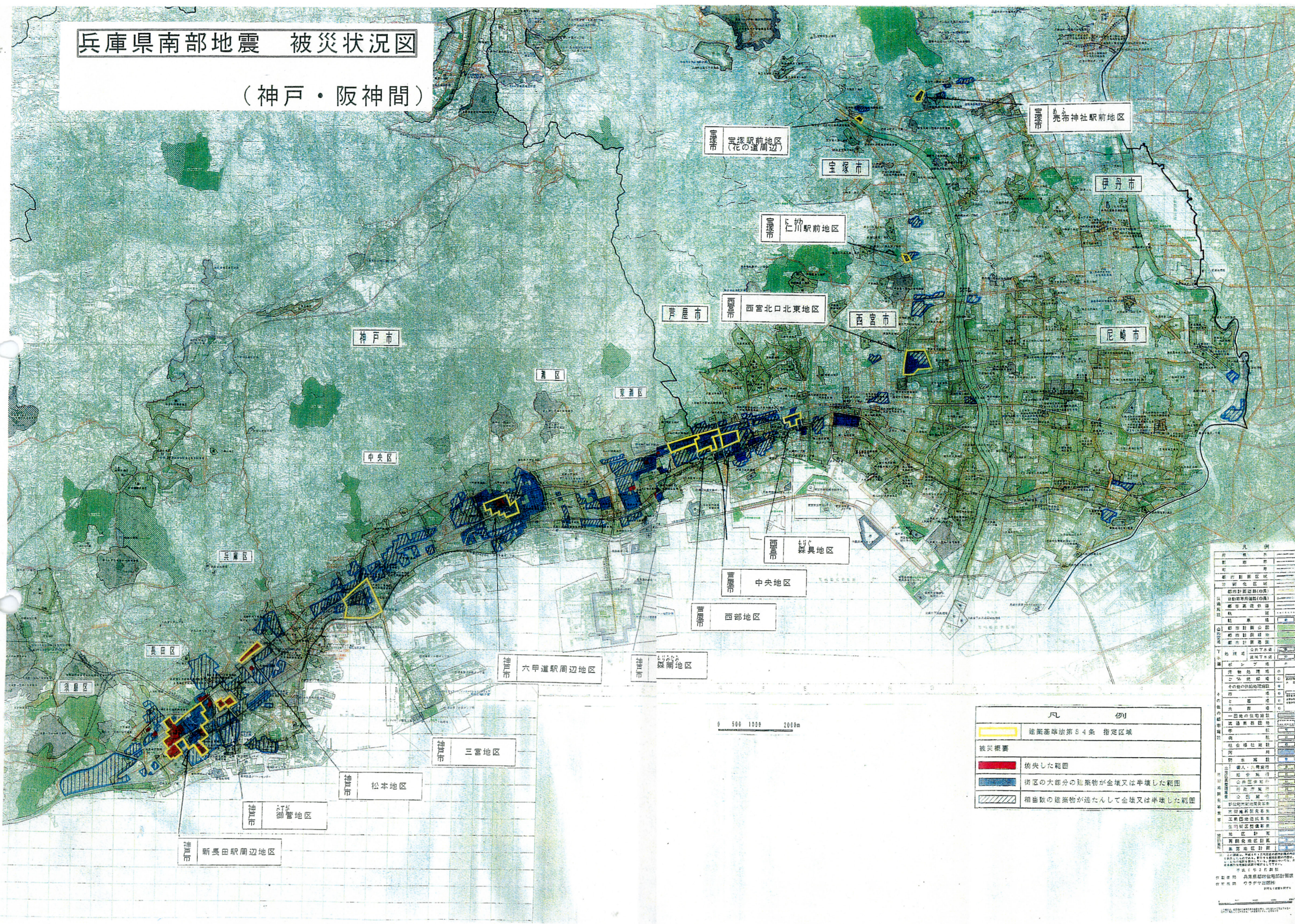


被災市街地の状況調査

兵庫県南部地震 被災状況図

(神戸・阪神間)

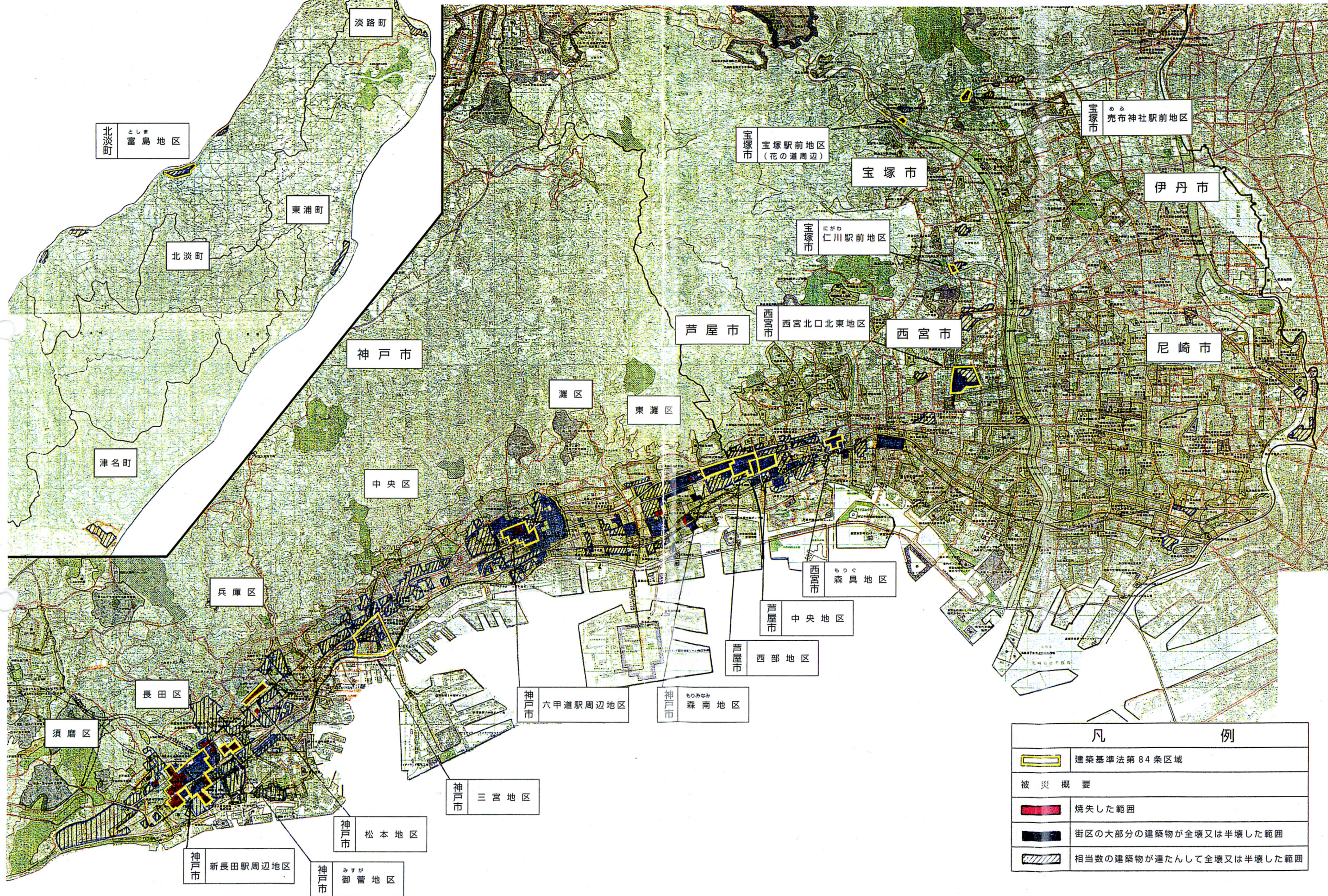






凡 例	
■	建築基準法第84条 指定区域
被災概要	
■	焼失した範囲
■	街区の大部分の建築物が全壊又は半壊した範囲
■	相当数の建築物が連たんで全壊又は半壊した範囲
その他	
■	市街地
■	住宅地
■	工業地
■	農地
■	森林地
■	公園
■	緑地
■	河川
■	鉄道
■	道路
■	境界
■	市界
■	町界
■	区界
■	府界
■	国界



作成 兵庫県住宅部計画課
 発行 1995年3月
 資料 兵庫県住宅部計画課
 印刷 兵庫県印刷局

3 建築基準法による建築制限を受ける区域



凡 例	
	建築基準法第84条区域
被災概要	
	焼失した範囲
	街区の大部分の建築物が全壊又は半壊した範囲
	相当数の建築物が連たんで全壊又は半壊した範囲