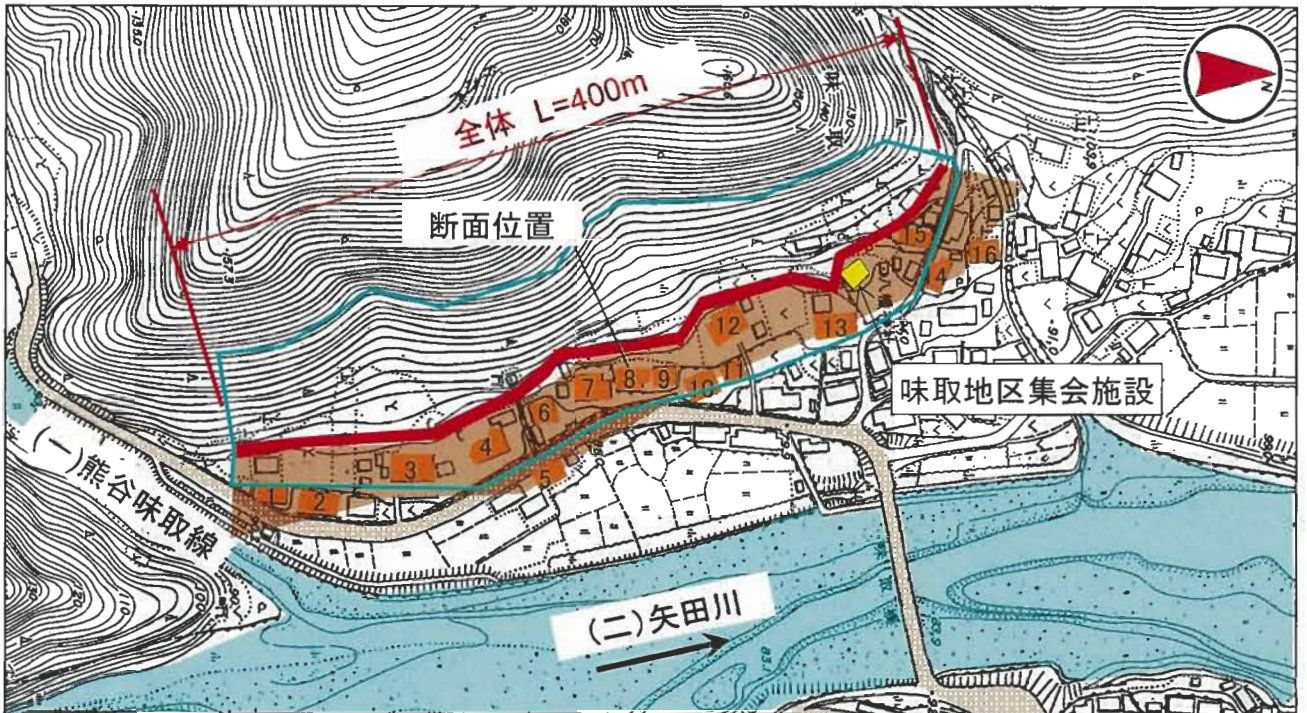


投資事業評価調書（新規）

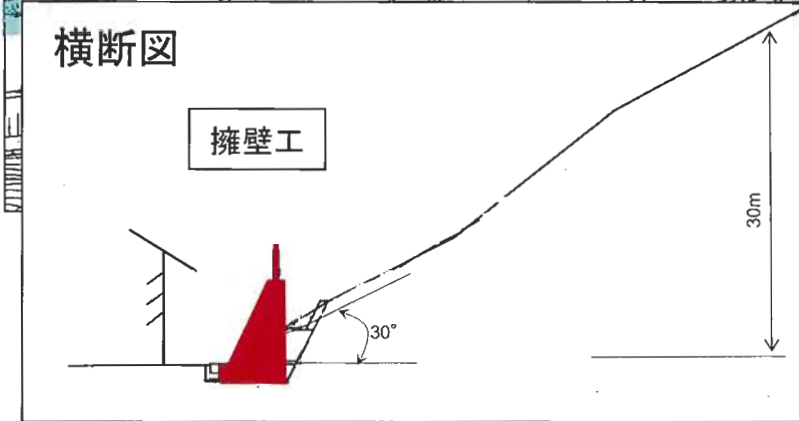
部課室名	砂防課	記入責任者職氏名 （担当者氏名）	砂防課長 尾崎 幸忠 （井上 尊詩）	内線	4459 (4467)
------	-----	---------------------	-----------------------	----	----------------

事業種目	急傾斜地崩壊 対策事業	事業名	事業区間	総事業費	1.5 億円
		急傾斜地崩壊対策事業 みどり 味取地区	香美町 村岡区みどり 味取	内用地補償費	- 億円
所在地			事業採択 予定年度	着工予定 年 度	完成予定 年 度
美方郡 香美町 村岡区 味取			H 2 0	H 2 0	H 2 3
事業目的			事業内容		
<p>急傾斜地崩壊対策</p> <p>当地区は斜面崩壊による危険性が高く、急傾斜地崩壊危険箇所となっている。斜面の下部には人家や集会施設（避難所）等があるため、防災対策工事を行い、斜面崩壊から人命・財産を守る。</p>			<p>急傾斜地崩壊対策事業（防災工事）</p> <p>擁壁工 L = 4 0 0 m</p> <p>（負担割合 国 : 4 7 . 5 % 県 : 4 7 . 5 % 地元 : 5 . 0 %）</p>		
評価視点		評価結果の説明			
(1)必要性 安全・安心		<ul style="list-style-type: none"> 当地区は、急傾斜地崩壊危険箇所である。 斜面には、表層崩壊跡や亀裂の入った露岩が見受けられ、また倒木も多く斜面崩壊の危険性が高い。 保全対象は、人家 1 6 戸、集会施設（避難所）、県道熊谷味取線、町道等がある。 斜面が荒廃し崩壊の危険があることから住民は不安を募らせており、地元から防災対策の要望が出ている。 平成21年度に土砂災害防止法に基づく基礎調査を実施し、平成22年度には土砂災害警戒区域を指定する予定であり、ソフト面からも土砂災害対策を推進する。 			
(2)有効性・効率性 有効性		<ul style="list-style-type: none"> 保全対象に人家 1 6 戸、集会施設（避難所）、県道熊谷味取線、町道などがあることから事業効果は高い。 			
効率性		<ul style="list-style-type: none"> 事業実施に向けた地元からの要望があり、町の協力体制も整っているため円滑な事業執行が可能である。 			
(3)環境適合性		<ul style="list-style-type: none"> 擁壁工の施工に当たっては、法面掘削を法裾の最小限に抑え、既存斜面の緑を残すことで環境保全に努める。 			
(4)優先性		<ul style="list-style-type: none"> 当地区は、土砂災害緊急整備5ヶ年計画に位置付けられている。 保全対象は、人家 1 6 戸、集会施設（避難所）、県道熊谷味取線、町道などがあるが、今後、斜面崩壊の危険性が高いことから早急な対策が必要である。 			

平面図 S=1:4,000



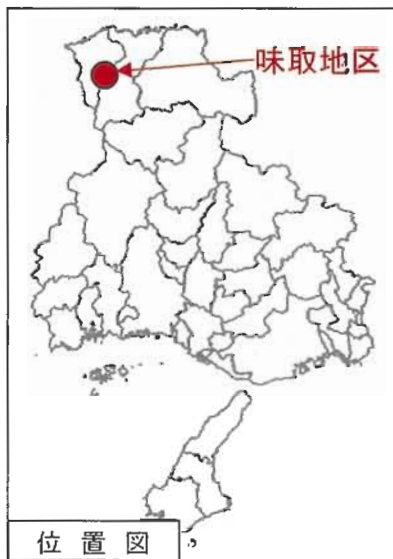
横断図



凡例

工事予定箇所	
指定区域(予定)	
被害想定区域	
保全対象人家	

位置図 S=1:50,000



箇所名	味取地区
-----	------