

# 新規事業評価調書

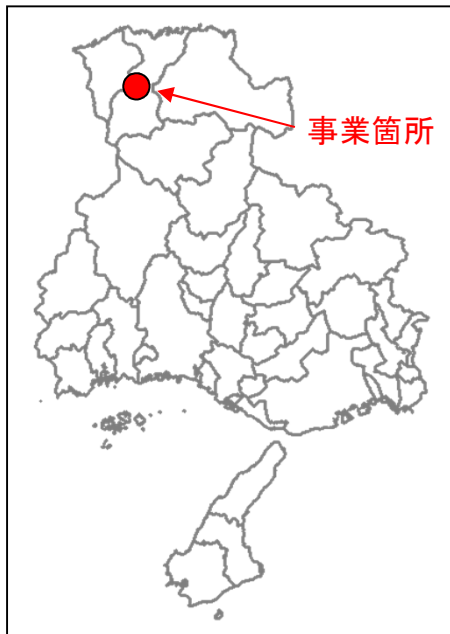
## 【急傾斜地崩壊対策事業】

### 熊波(2)地区

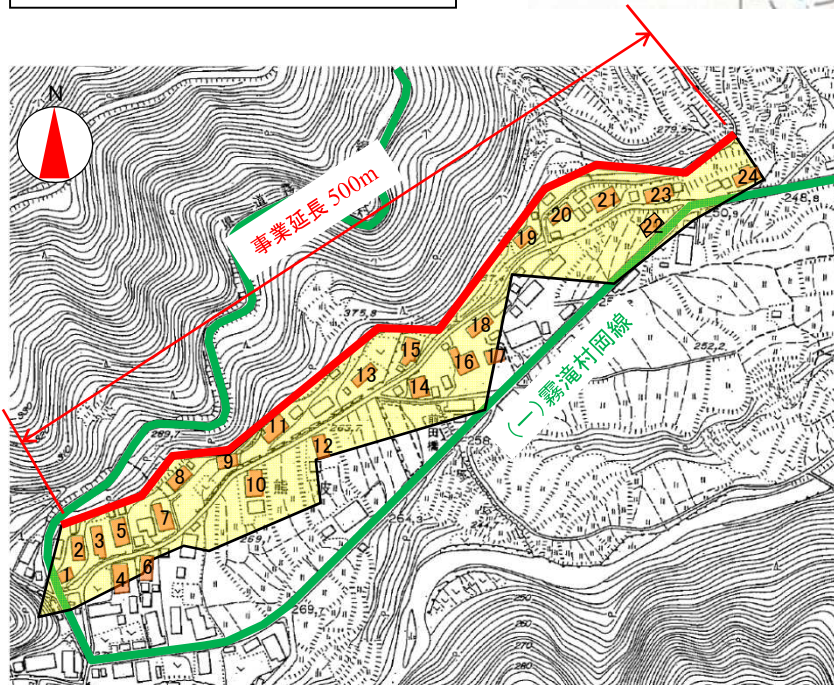
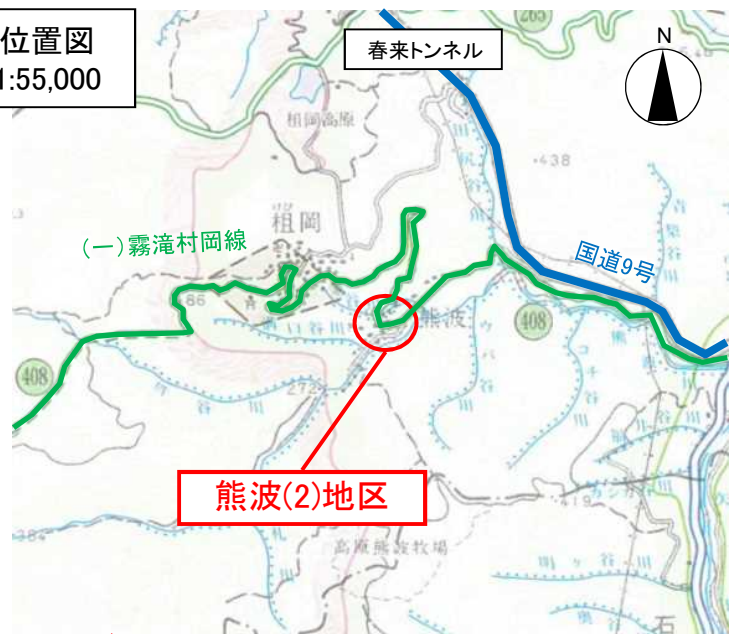
県土整備部  
土木局 砂防課

## 投資事業評価調書（新規）

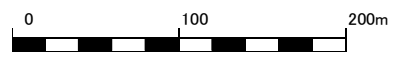
|  |   |                         |   |        |                |        |
|--|---|-------------------------|---|--------|----------------|--------|
| 部課室名   | 県土整備部土木局<br>砂防課   | 記入責任者職氏名<br>(担当者氏名)     | 砂防課長 市川和幸<br>(主幹 肥田憲明)  | 内線     | 4459<br>(4467) |        |
| 事業種目   | 事業名   | 事業区間                    | 総事業費  | 内用地補償費 | 着手予定年度         | 完了予定年度 |
| 急傾斜地崩壊対策事業   | 急傾斜地崩壊対策<br>くまなみ<br>熊波(2)地区   | 美方郡香美町<br>村岡区くまなみ<br>熊波 | 2.1億円   | —      | 平成27年度         | 平成29年度 |
| 事業目的   |   |                         | 事業内容  |        |                |        |
| <p>当地区は、斜面崩壊の危険性が高いことから、急傾斜地崩壊危険箇所となっており、斜面の上部には人家24戸、県道、町道などがある。</p> <p>そのため、地域の人命・財産を守り、安全・安心な暮らしを支えるために、「第2次山地防災・土砂災害対策5箇年計画(H26～H30)」に基づき、急傾斜地崩壊対策を実施する。</p> |   |                         | <p>擁壁工 延長500m<br/>高さ3.0m～6.0m</p> <p>[負担割合]<br/>国・県：各45.0%<br/>地 元： 10.0%</p> |        |                |        |
| 評価視点   | 評価結果の説明   |                         |   |        |                |        |
| (1) 必要性  | <p>①熊波地区にある急傾斜地崩壊危険箇所（国道9号春來トンネルより南へ約2km）である。</p> <p>②斜面は荒廃しており、崩壊箇所も認められ、危険な状態である。</p> <p>③がけ直下に多くの人家が連たんしており、土砂災害の危険性が高い。</p> |                         |   |        |                |        |
| (2) 有効性・効率性<br>(執行環境状況)  | <p>①警戒避難体制の整備に加え、ハード整備により土砂災害対策の充実を図り、地域の安全・安心な暮らしの確保に大きな効果がある。</p> <p>②地元要望が強く、工事に対する地元の理解が得られていることから、円滑な事業の執行が可能である。</p>      |                         |   |        |                |        |
| (3) 環境適合性  | ①斜面の改変を最小限にとどめ、既存木を可能な限り残し、周辺環境との調和に努める。  |                         |   |        |                |        |
| (4) 優先性  | ①保全対象には、人家24戸があるほか、(一)霧滝村岡線、町道などがある。また、斜面には崩壊跡がみられ荒廃が進行していることから、早期事業着手を図る。  |                         |   |        |                |        |



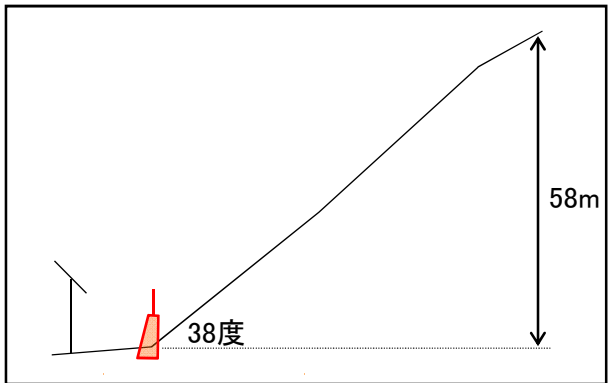
位置図  
1:55,000



| 凡 例   |        |
|---|--------|
| <span style="display:inline-block; width:15px; height:10px; background-color:red; border:1px solid black;"></span>    | 事業実施箇所 |
| <span style="display:inline-block; width:15px; height:10px; background-color:yellow; border:1px solid black;"></span> | 被害想定区域 |
| <span style="display:inline-block; width:15px; height:10px; background-color:orange; border:1px solid black;"></span> | 保全人家等  |



横断図



|     |         |
|-----|---------|
| 箇所名 | 熊波(2)地区 |
|-----|---------|