

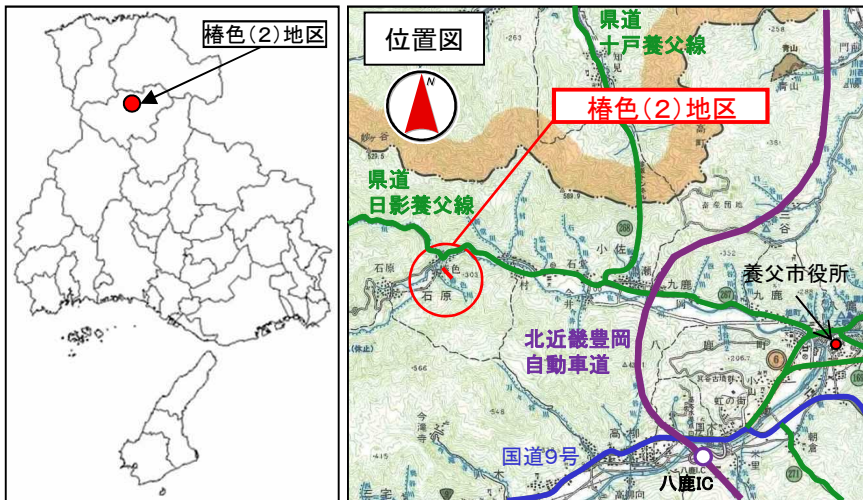
つばいろ
椿色(2)地区 急傾斜地崩壊対策事業

やぶし ようかちょう いしはら
兵庫県 養父市 八鹿町 石原

【箇所概要】

当地区はがけ高76m、勾配41度の急傾斜地である。当該斜面は荒廃が著しく、斜面崩壊の危険性の高い状態であるため、急傾斜地崩壊対策事業を行い、斜面崩壊から住民の生命を保全する。保全対象は、人家13戸、市道など。

【位置図】



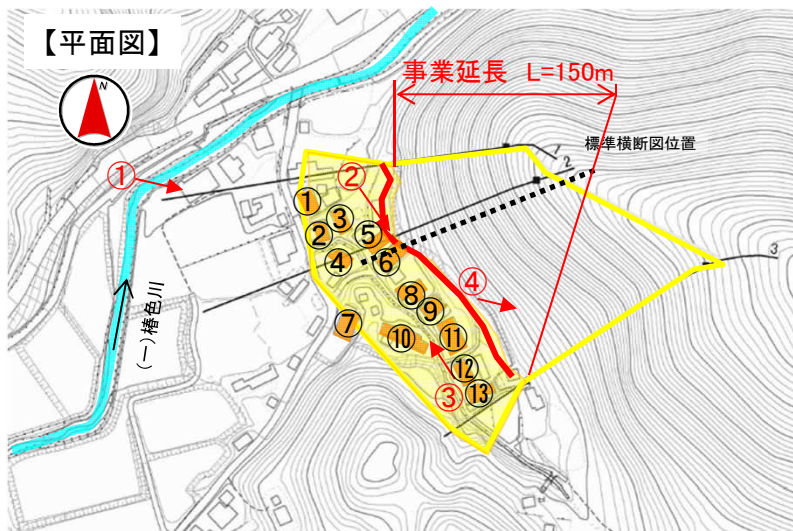
【計画概要】

全体事業費：140百万円
 工期：H30～H32
 延長・工種：擁壁工 L=150m

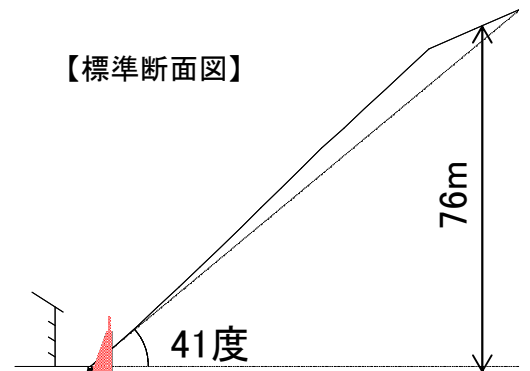
①【全景】



【平面図】



【標準断面図】



凡例

■	事業実施箇所
□	土砂災害警戒区域
■	保全人家等

【斜面状況etc】



②斜面状況(人家裏)と保全対象の状況



③保全対象



④斜面状況(オーバーハング)