

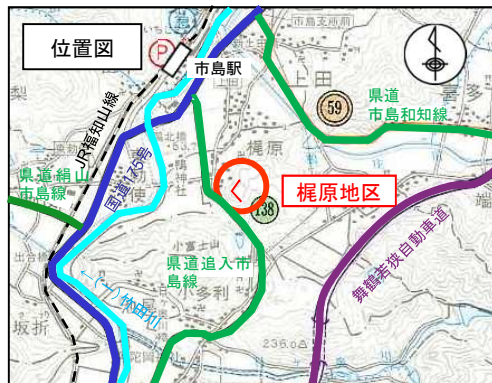
かじわら
梶原地区 急傾斜地崩壊対策事業

兵庫県 たんばし いちじまちょう かじわら
丹波市 市島町 梶原

【箇所概要】

当地区はがけ高33m、勾配36度の急傾斜地である。当該斜面は荒廃が著しく、斜面崩壊の危険性の高い状態であるため、急傾斜地崩壊対策事業を行い、斜面崩壊から住民の生命を保全する。保全対象は、人家13戸、市道など。

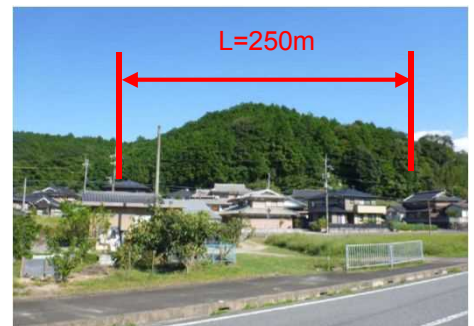
【位置図】



【計画概要】

全体事業費：200百万円
 工期：H30～H32
 工種・延長：擁壁工 L=250m

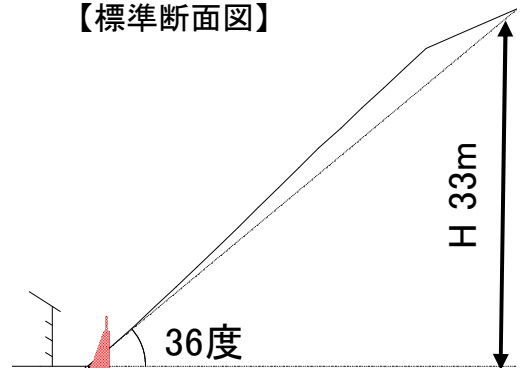
①【全景】



【平面図】



【標準断面図】



凡 例	
	事業実施箇所
	土砂災害警戒区域
	保全人家等

【斜面状況etc】



②斜面状況



③斜面の状況(人家裏)



④斜面の状況