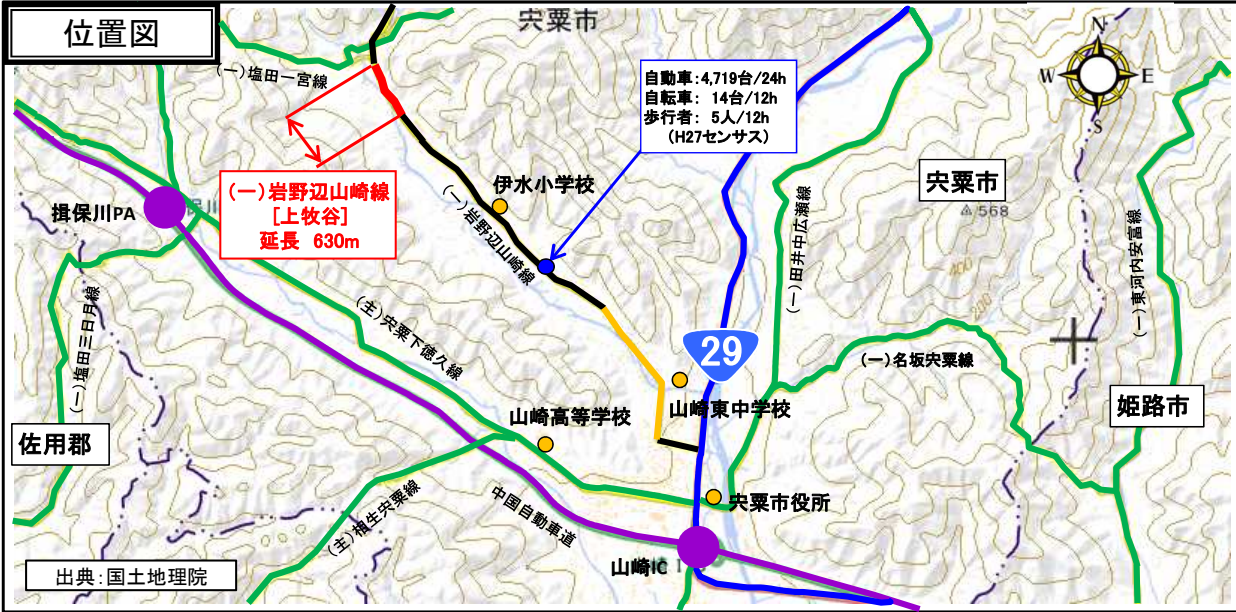


道路事業 一般県道 岩野辺山崎線〔上牧谷〕

位置図



凡例

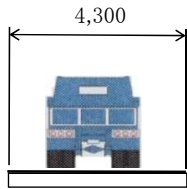
- 高速道路
- 国道
- 県道
- 事業区間
- 整備済区間
- 未整備区間
- 公共施設、学校等
- 交通量調査地点

事業箇所

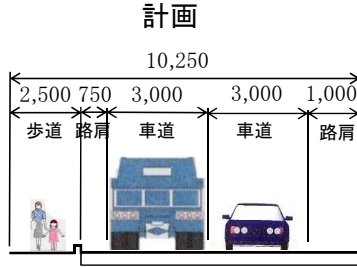
事業概要

事業区間：岩野辺山崎町上牧谷
 総事業費：5.2億円
 内用地補償費：1.5億円
 事業期間：H31～H35
 事業概要：現道拡幅
 延長：L=630m
 計画幅員：W=6.0m(10.25m) 片側歩道2.5m
 計画交通量：4,200台/日(H42推計)
 費用便益比B/C:2.4

現況



横断面



計画

- 目的**
- 円滑かつ安全な交通の確保
 - 指定避難所へのアクセス道路の機能強化
- 必要性優先性**
- 現道が幅員狭小で、大型車と乗用車のすれ違いが困難かつ通学児童等、歩行者が危険なため、現道を拡幅し、歩道整備をする必要がある。
 - 災害時の指定避難所である伊水小学校へのアクセス道路としての機能を強化する必要がある。
 - 先行事業区間の完成に引き続いて事業着手。

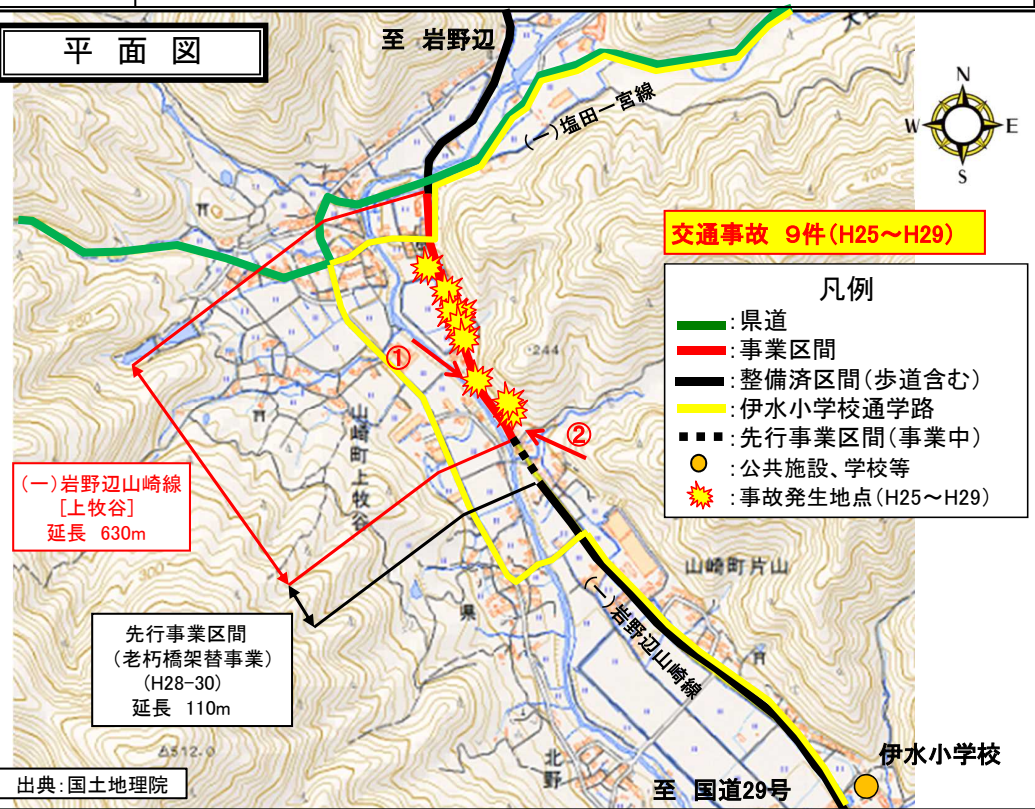
工種	年度				
	H31	H32	H33	H34	H35
調査・設計	■				
用地補償	■	■	■	■	■
道路改良				■	■

現況写真

車両の離合が困難



平面図



出典：国土地理院

道路3