

だいがんじ
大願寺(3)地区 急傾斜地崩壊対策事業

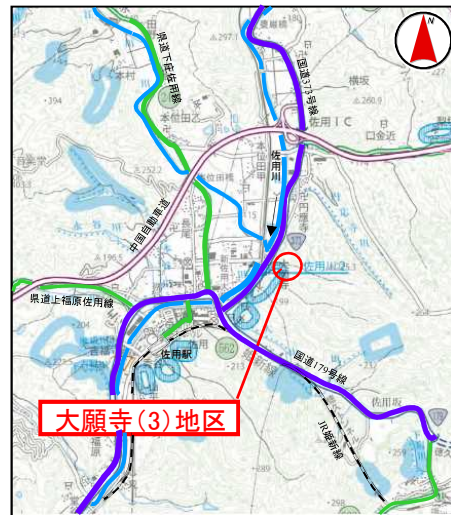
さようぐん さようちょう えんのうじ
佐用郡 佐用町 円応寺

目的	急傾斜地(勾配37度、がけ高23m)の崩壊から人命・財産を守る
必要性	保全対象:人家10戸
優先性	R区域未調査であるが、がけ直下に人家あり

【位置図】



位置図



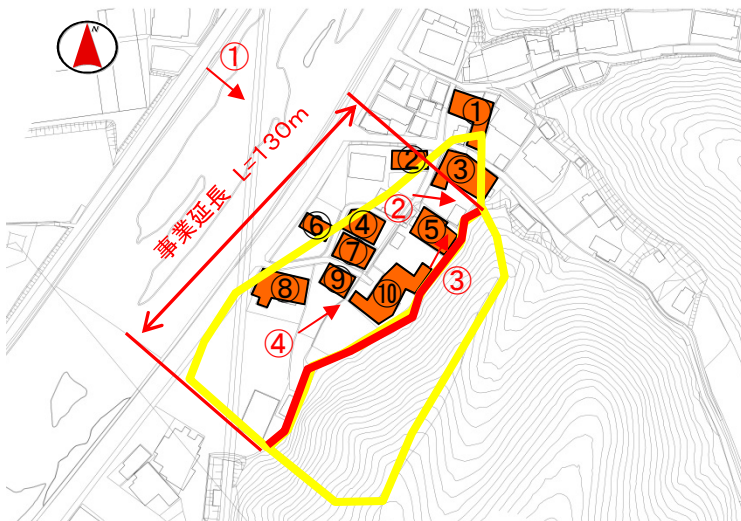
【計画概要】

全体事業費: 110百万円
工期: H31~H33
延長・工種: 擁壁工 L=130m


【全景】①



【平面図】



【標準断面図】



凡例	
	事業実施箇所
	土砂災害警戒区域
	保全人家等

【斜面状況etc】



②斜面状況



③保全対象とがけの状況



④保全対象