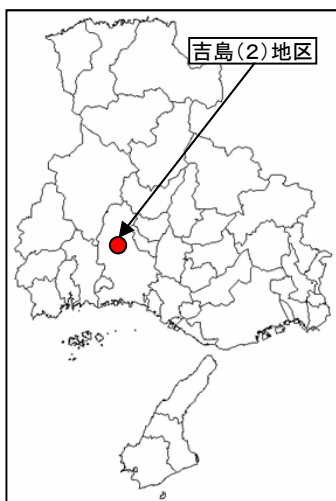


よしま
吉島(2)地区 急傾斜地崩壊対策事業

しんぐうちょうよしま
たつの市 新宮町吉島

目的	急傾斜地(勾配36度、がけ高135m)の崩壊から人命・財産を守る
必要性	保全対象:人家10戸
優先性	R区域内に人家あり(2戸)

【位置図】



位置図



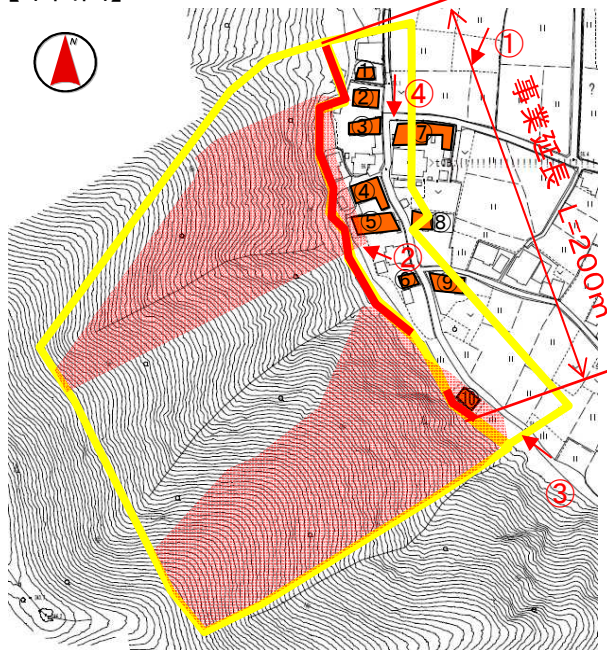
【計画概要】

全体事業費:160百万円
工期:H31~H33
延長・工種:擁壁工 L=200m


【全景】



【平面図】



【標準断面図】



凡例	
	事業実施箇所
	土砂災害警戒区域
	土砂災害特別警戒区域
	保全人家等

【斜面状況etc】



②斜面状況(人家裏)



③保全対象とがけの状況



④保全対象