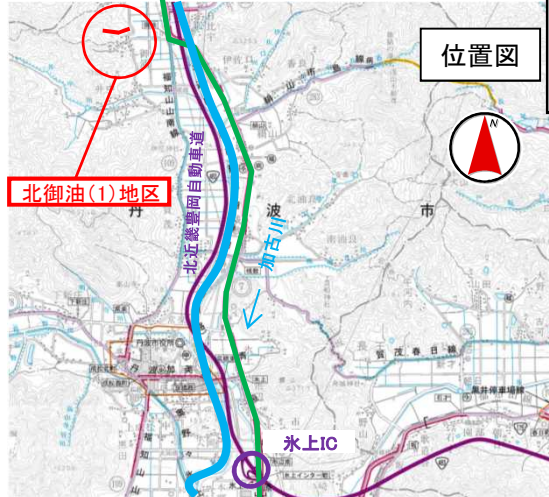
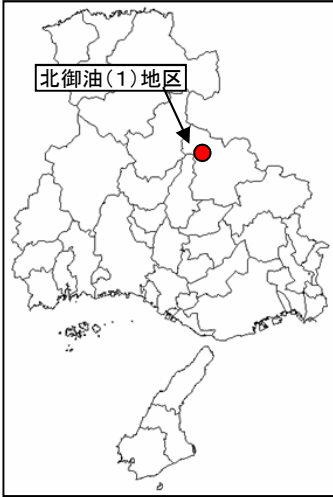


きたごゆ  
北御油(1)地区 急傾斜地崩壊対策事業

たんばし ひかみちよう ごゆ  
丹波市 氷上町御油

|     |                                 |
|-----|---------------------------------|
| 目的  | 急傾斜地(勾配37度、がけ高30m)の崩壊から人命・財産を守る |
| 必要性 | 保全対象: 人家10戸、市道                  |
| 優先性 | R区域内に人家あり(1戸)                   |

【位置図】



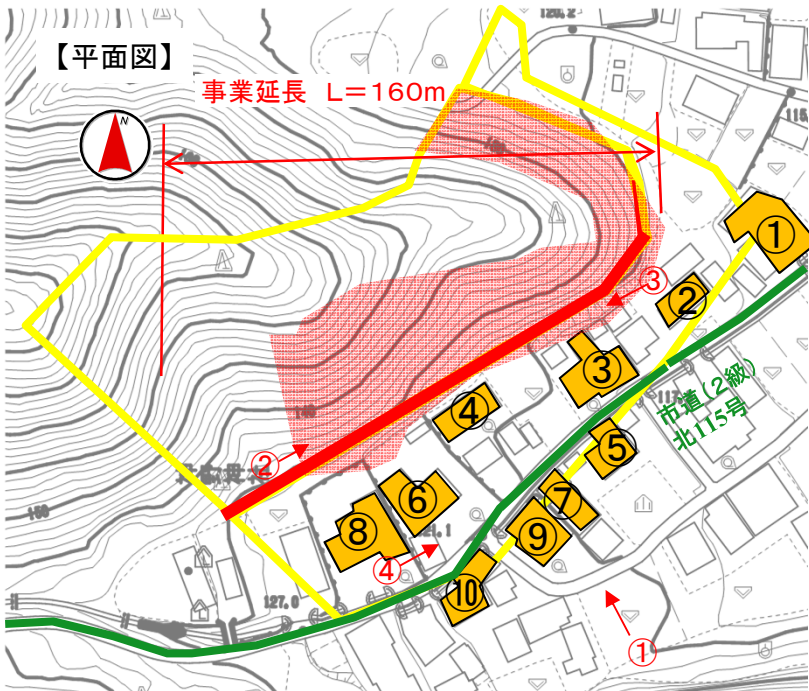
【計画概要】

全体事業費: 130百万円  
工期: H31~H33  
延長・工種: 擁壁工 L=160m

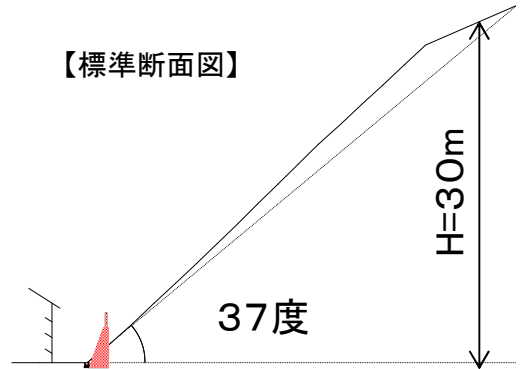
【全景】①



【平面図】



【標準断面図】



凡例

|   |            |
|---|------------|
| <span style="color: red;">■</span>                | 事業実施箇所     |
| <span style="border: 1px solid yellow;">□</span>  | 土砂災害警戒区域   |
| <span style="background-color: #f0f0f0;">□</span> | 土砂災害特別警戒区域 |
| <span style="background-color: #ffff00;">□</span> | 保全人家等      |

【斜面状況】



②斜面状況(人家裏)



③保全対象とがけの状況



④保全対象(市道)