

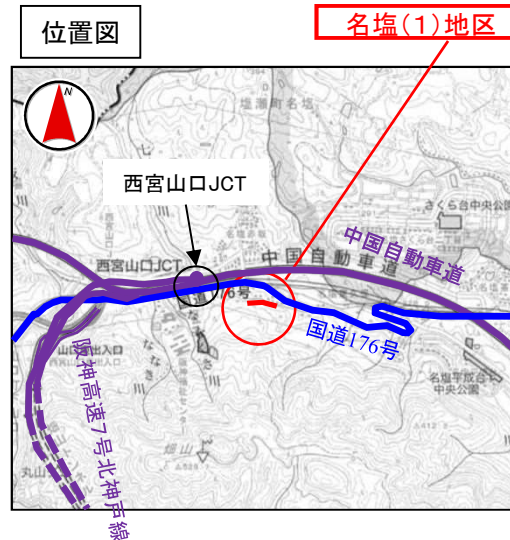
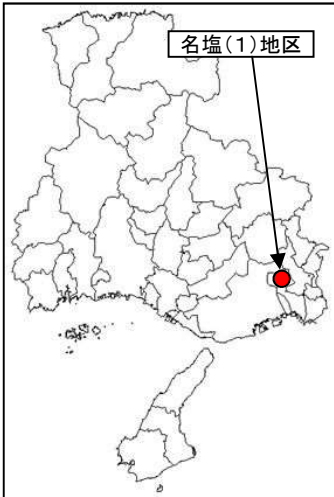
なじお
名塩(1)地区 急傾斜地崩壊対策事業

にしのみやし しおぜまちなじお
兵庫県 西宮市 塩瀬町名塩

【箇所概要】

当地区はがけ高14m、勾配36度の土砂災害特別警戒区域に保全人家がある急傾斜地である。当該斜面は荒廃が著しく、斜面崩壊の危険性の高い状態であるため、急傾斜地崩壊対策事業を行い、斜面崩壊から住民の生命を保全する。保全対象は、人家11戸、市道。

【位置図】



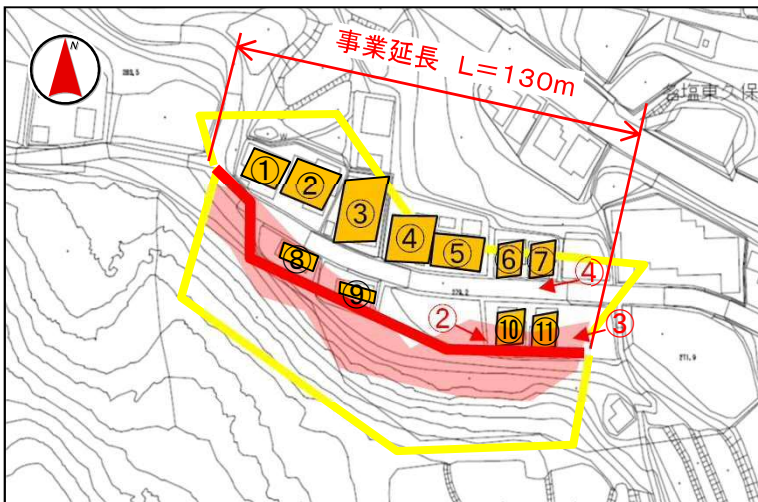
【計画概要】

全体事業費：120百万円
工期：R2～R4
延長・工種：擁壁工 L=130m

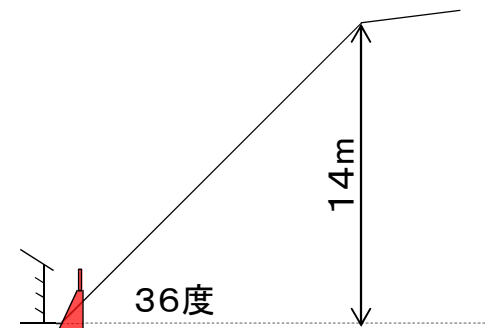
【全景】①



【平面図】



【標準断面図】



凡 例	
	事業実施箇所
	土砂災害警戒区域
	土砂災害特別警戒区域
	保全人家等

【斜面状況etc】



②斜面の状況(人家裏)



③保全対象の状況



④保全対象の状況