

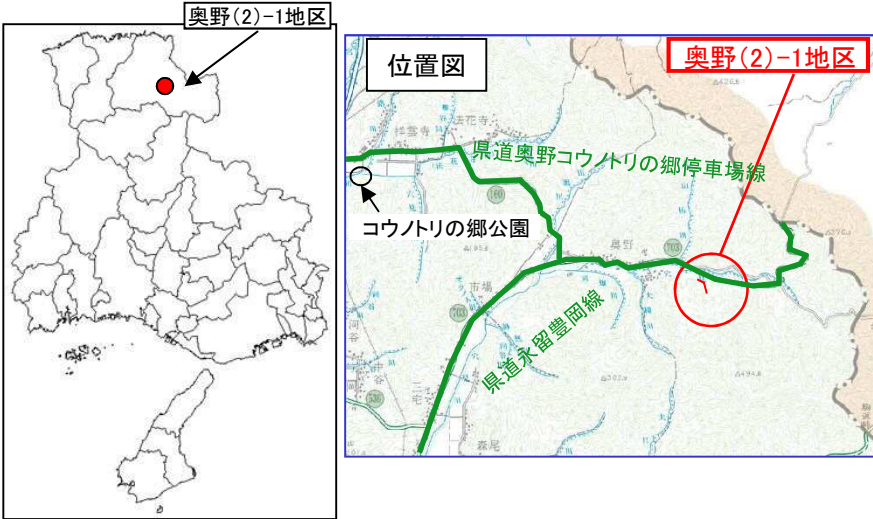
おくの 奥野(2)-1地区 急傾斜地崩壊対策事業

とよおかし おくの
兵庫県 豊岡市 奥野

【箇所概要】

当地区はがけ高30m、勾配38度の土砂災害特別警戒区域に保全人家がある急傾斜地である。当該斜面は荒廃が著しく、斜面崩壊の危険性の高い状態であるため、急傾斜地崩壊対策事業を行い、斜面崩壊から住民の生命を保全する。保全対象は、人家7戸、市道。

【位置図】



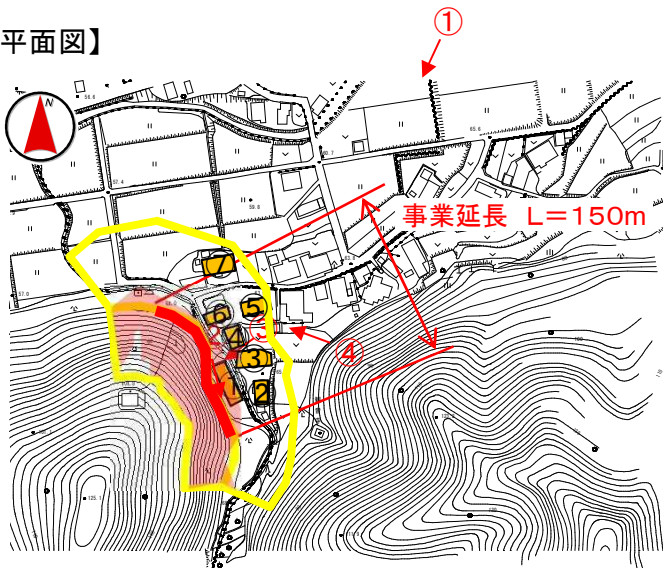
【計画概要】

全体事業費：150百万円
工期：R2～R4
延長・工種：擁壁工 L=150m

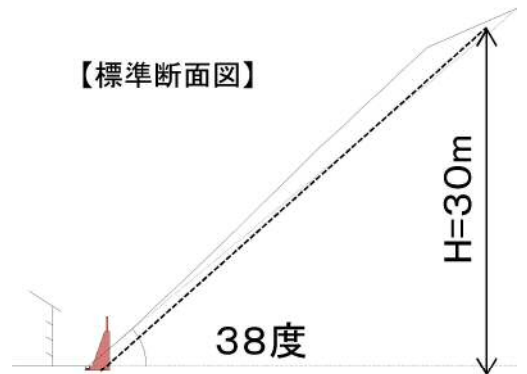
【全景】①



【平面図】



【標準断面図】



38度

H=30m

凡例

■	事業実施箇所
■	土砂災害警戒区域
■	土砂災害特別警戒区域
■	保全人家等

【斜面状況etc】



② 保全対象とがけの状況



③ 保全対象とがけの状況



④ 保全対象(人家)