

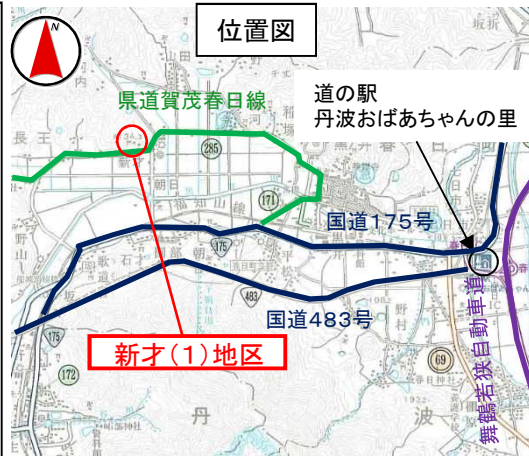
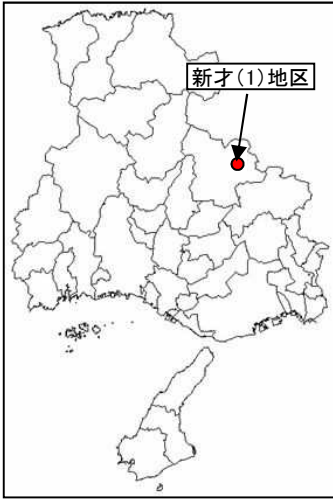
# 新才(1)地区 急傾斜地崩壊対策事業

兵庫県 丹波市 春日町 新才

## 【箇所概要】

当地区はがけ高24m、勾配36度の土砂災害特別警戒区域に保全人家がある急傾斜地である。当該斜面は荒廃が著しく、斜面崩壊の危険性の高い状態であるため、急傾斜地崩壊対策事業を行い、斜面崩壊から住民の生命を保全する。保全対象は、人家20戸、県道賀茂春日線、市道。

## 【位置図】



## 【計画概要】

全体事業費：250百万円  
 工期：R2～R4  
 延長・工種：擁壁工 L=410m

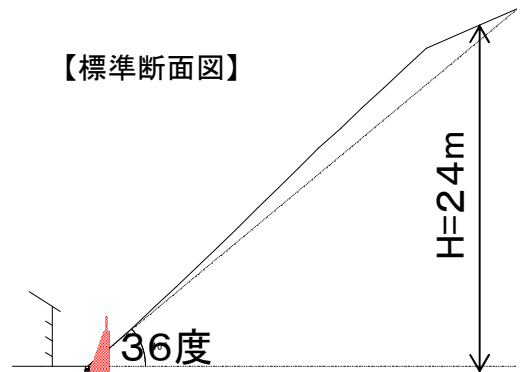
## 【全景】①



## 【平面図】



## 【標準断面図】



凡 例	
<span style="display:inline-block; width:15px; height:15px; background-color:red;"></span>	事業実施箇所
<span style="display:inline-block; width:15px; height:15px; border:2px solid yellow;"></span>	土砂災害警戒区域
<span style="display:inline-block; width:15px; height:15px; background-color:lightcoral;"></span>	土砂災害特別警戒区域
<span style="display:inline-block; width:15px; height:15px; background-color:orange;"></span>	保全人家等

## 【斜面状況etc】



②斜面状況(人家裏)



③保全対象とがけの状況



④市道と保全対象(人家)