

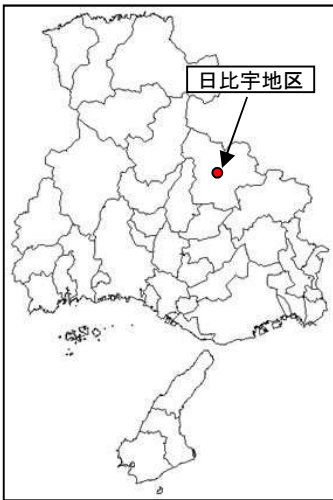
ひびう
日比宇地区 県単独緊急自然災害防止対策事業

たんばし ひかみちょう ひびう
兵庫県 丹波市 氷上町 日比宇

【箇所概要】

当地区はがけ高24m、勾配34度の急傾斜地である。当該斜面は荒廃が著しく、斜面崩壊の危険性の高い状態であるため、急傾斜地崩壊対策事業を行い、斜面崩壊から住民の生命を保全する。保全対象は、人家9戸。

【位置図】



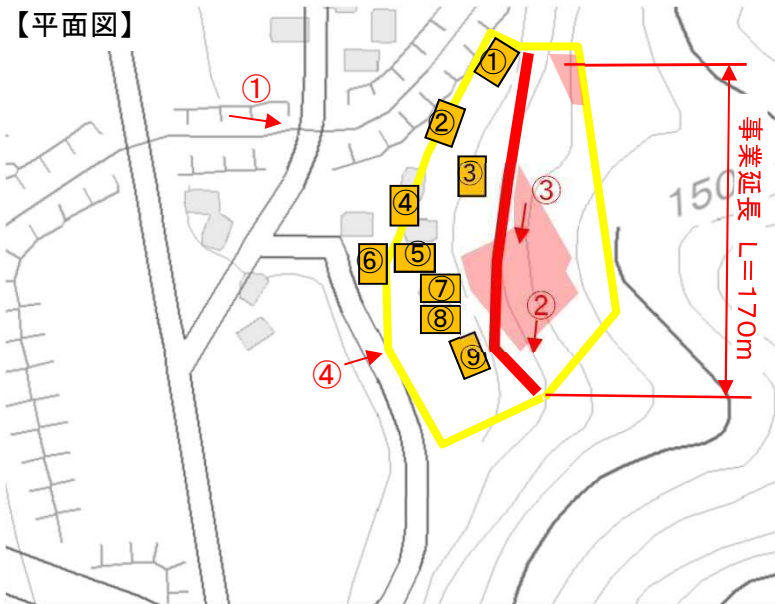
【計画概要】

全体事業費：150百万円
工期：R2～R4
延長・工種：擁壁工 L=170m


①【全景】



【平面図】



【標準断面図】



凡例

- 事業実施箇所
- 土砂災害警戒区域
- 土砂災害特別警戒区域
- 保全人家等

【斜面状況etc】



②斜面(人家裏)及び保全対象の状況



③斜面(人家裏)及び保全対象の状況



④保全対象の状況