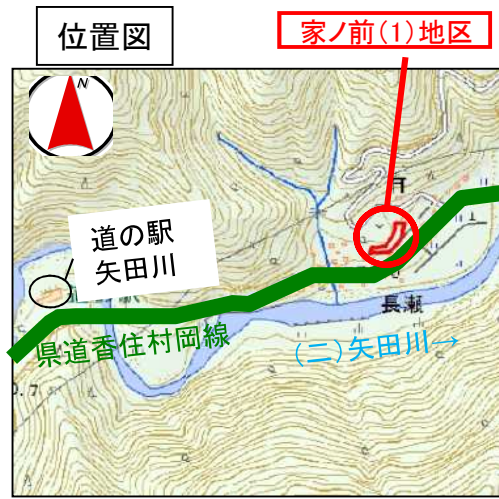


いえのまえ
家ノ前(1)地区 急傾斜地崩壊対策事業
 みかたぐんかみとうむらおかくながせ
兵庫県 美方郡香美町村岡区長瀬

【箇所概要】

当地区はがけ高15m、勾配43度の土砂災害特別警戒区域に保全人家がある急傾斜地である。当該斜面は荒廃が著しく、斜面崩壊の危険性の高い状態であるため、急傾斜地崩壊対策事業を行い、斜面崩壊から住民の生命を保全する。保全対象は、人家4戸、長瀬公会堂(避難所)、県道、町道など。

【位置図】



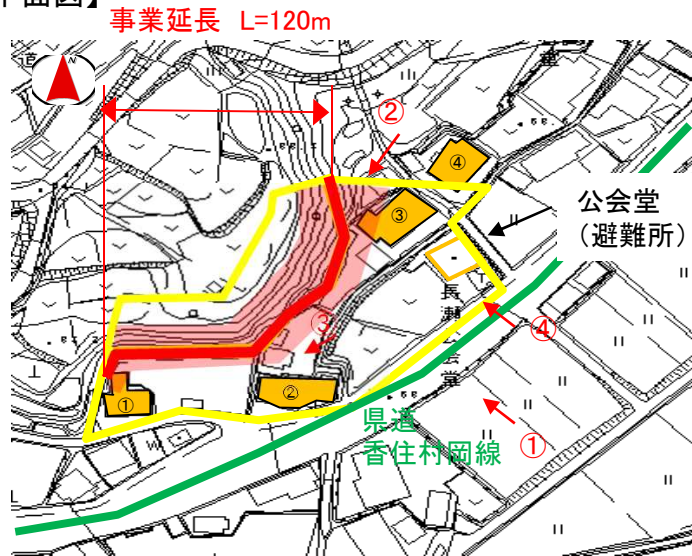
【計画概要】

全体事業費: 110百万円
 工期: R3~R5
 延長・工種: 擁壁工 L=120m

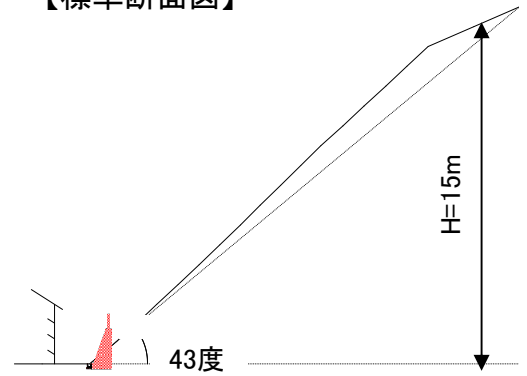
【全景】①



【平面図】



【標準断面図】



【斜面状況etc】

凡 例	
	事業実施箇所
	土砂災害警戒区域
	土砂災害特別警戒区域
	保全人家等



②斜面状況



③保全対象とがけの状況



④保全対象(避難所)