

あいもと
藍本(1)地区 急傾斜地崩壊対策事業
 兵庫県 さんだ 三田市 あいもと 藍本

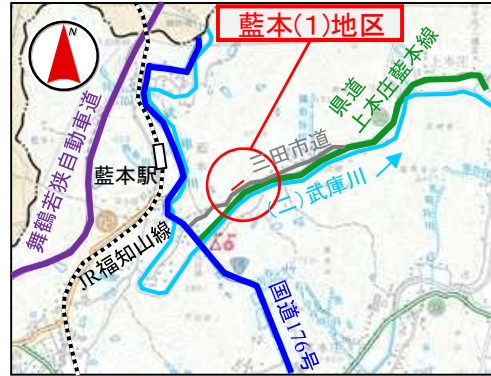
【箇所概要】

当地区はがけ高40m、勾配38度の土砂災害特別警戒区域に保全人家がある急傾斜地である。当該斜面は荒廃が著しく、斜面崩壊の危険性の高い状態であるため、急傾斜地崩壊対策事業を行い、斜面崩壊から住民の生命を保全する。保全対象は、人家25戸、市道など。

【位置図】




位置図



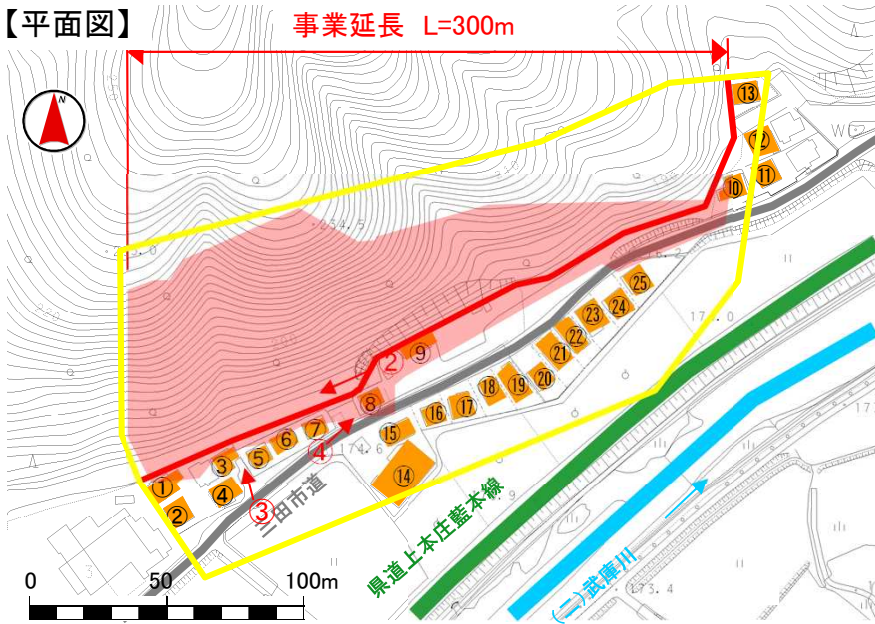
【計画概要】

全体事業費：220百万円
 工期：R4～R6
 延長・工種：擁壁工 L=300m

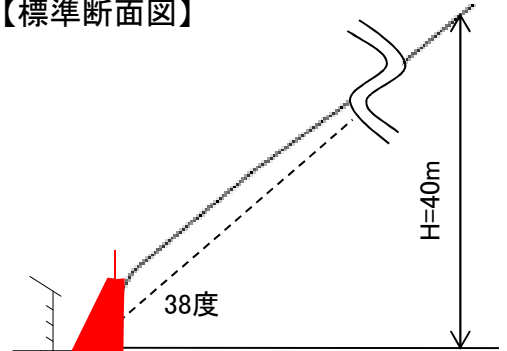
【全景】①



【平面図】



【標準断面図】



凡 例

■	事業実施箇所
■	土砂災害警戒区域
■	土砂災害特別警戒区域
■	保全人家等

【斜面状況etc】



② 保全対象とがけの状況



③ 保全対象(人家)



④ 保全対象(人家)