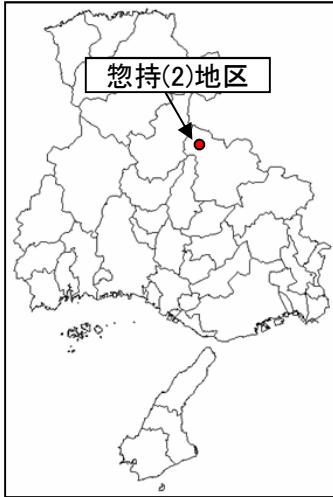


そつじ
惣持(2)地区 県単独緊急自然災害防止対策事業
たんぼ あおがき そつじ
兵庫県 丹波市青垣町惣持

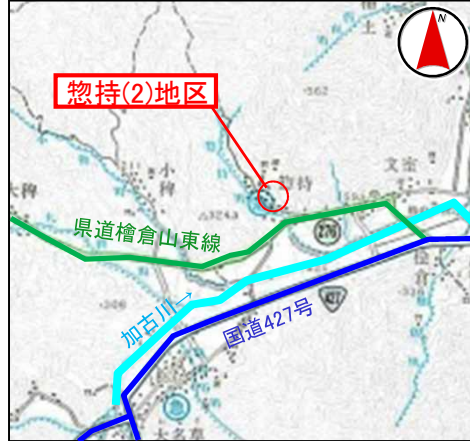
【箇所概要】

当地区はがけ高20m、勾配35度の土砂災害特別警戒区域に保全人家がある急傾斜地である。当該斜面は荒廃が著しく、斜面崩壊の危険性の高い状態であるため、急傾斜地崩壊対策事業を行い、斜面崩壊から住民の生命を保全する。保全対象は、人家6戸、市道など。

【位置図】



位置図



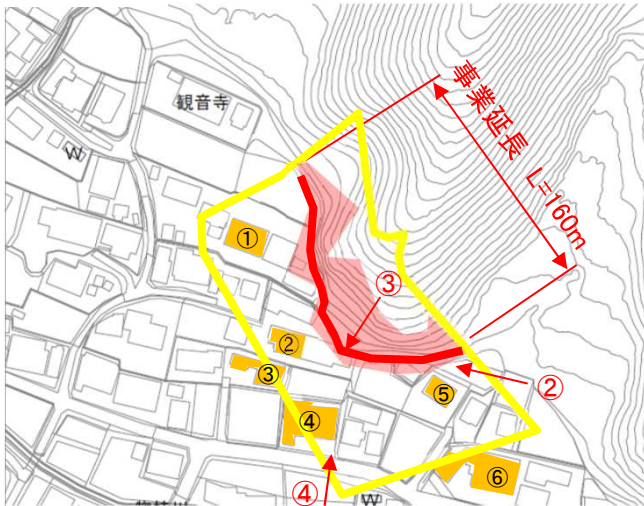
【計画概要】

全体事業費：110百万円
 工期：R4～R6
 延長・工種：擁壁工 L=160m

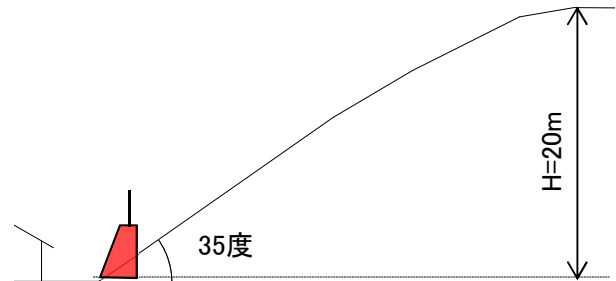
【全景写真】①



【平面図】



【標準断面図】



| 凡 例 | |
|-----|------------|
| | 事業実施箇所 |
| | 土砂災害警戒区域 |
| | 土砂災害特別警戒区域 |
| | 保全人家等 |

【斜面状況etc】



②斜面状況(人家裏)



③保全対象とがけの状況



④保全対象(人家)