

おおかわ

大河(1)地区 急傾斜地崩壊対策事業

かんざき かみかわ おおかわ

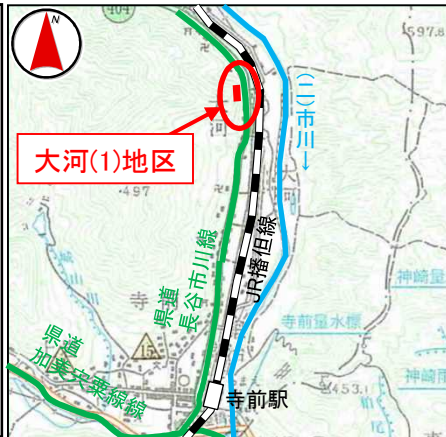
兵庫県 神崎郡神河町大河

【箇所概要】

当地区はがけ高118m、勾配37度の土砂災害特別警戒区域に保全人家がある急傾斜地である。当該斜面は荒廃が著しく、斜面崩壊の危険性の高い状態であるため、急傾斜地崩壊対策事業を行い、斜面地崩壊から住民の生命を保全する。保全対象は、人家21戸、県道。

【位置図】

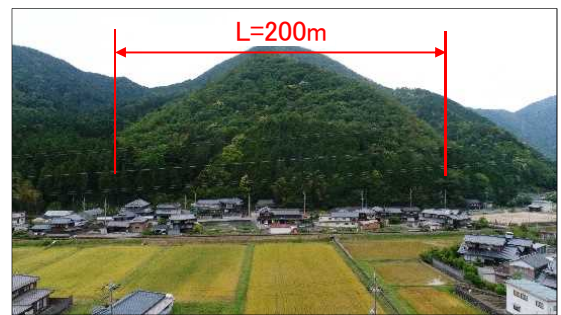
位置図



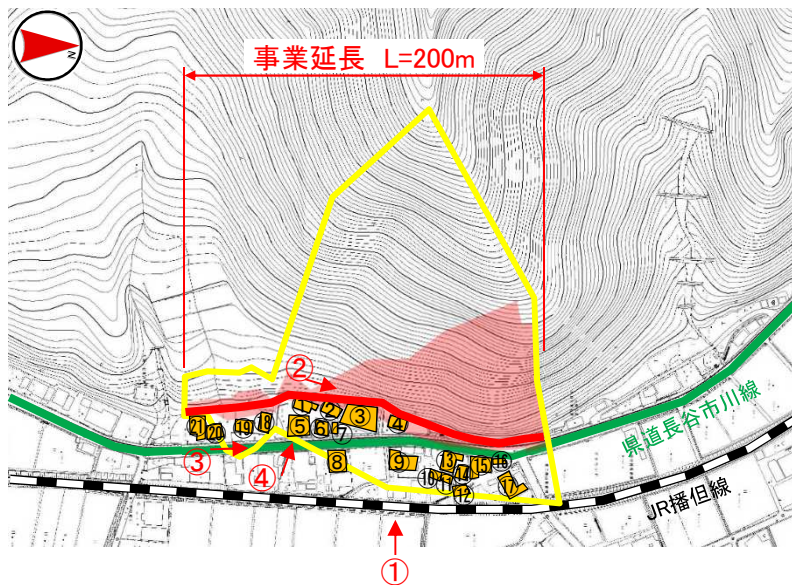
【計画概要】

全体事業費：150百万円
工期：R5～R8
延長・工種：擁壁工 L=200m

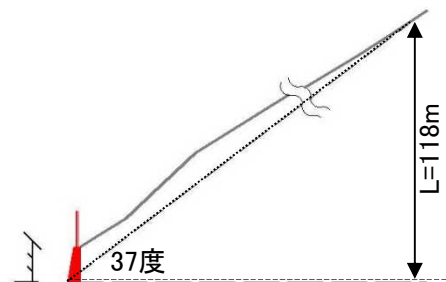
【全景】①



【平面図】



【標準断面図】



凡例	
	事業実施箇所
	土砂災害警戒区域
	土砂災害特別警戒区域
	保全人家等

【斜面状況etc】



②保全対象とがけの状況



③保全対象(県道長谷市川線)



④保全対象(人家)